

ПРОТОКОЛ

заседания согласительной комиссии

по вопросу согласования местоположения границ земельных участков,
расположенных в границах кадастровых кварталов с учетным номером:

48:19:6010136, 48:19:6010140, 48:19:6020104, 48:19:6020106, 48:19:6020109, 48:19:6030204,
48:19:6030302, 48:19:6030308, 48:19:6030310, 48:19:6030312, 48:19:6030314, 48:19:6030322,
48:19:6030323, 48:19:6030350, 48:19:6030352, 48:19:6030356, 48:19:6050106, 48:19:6060125,
48:19:6060130, 48:19:6070101, 48:19:6070103, 48:19:6070105, 48:19:6070107, 48:19:6070108,
48:19:6070109, 48:19:6070111, 48:19:6070112, 48:19:6070113, 48:19:6070114, 48:19:6070116,
48:19:6070117, 48:19:6070119, 48:19:6070122, 48:19:6070124, 48:19:6070130, 48:19:6080108,
48:19:6080201, 48:19:6110401, 48:19:6120113, 48:19:6120114, 48:19:6120117, 48:19:6120118,
48:19:6130111, 48:19:6130121, 48:19:6130122, 48:19:6130123, 48:19:6130126, 48:19:6140701,
48:19:6150101, 48:19:6150106, 48:19:6160102, 48:19:6160107, 48:19:6160114, 48:19:6160115,
48:19:6170120, 48:19:6170125, 48:19:6180101, 48:19:6180201, 48:19:6180202, 48:19:6180203,
48:19:6180205, 48:19:6180206, 48:19:6180207, 48:19:6180208, 48:19:6180209, 48:19:6180210,
48:19:6180211, 48:19:6180213, 48:19:6180214, 48:19:6180215, 48:19:6180218, 48:19:6180219,
48:19:6180403, 48:19:6180404, 48:19:6180405, 48:19:6190102, 48:19:6190108, 48:19:6190109,
48:19:6190113, 48:19:6190115, 48:19:6190116, 48:19:6190117, 48:19:6200203, 48:19:6200204,
48:19:6200207, 48:19:6200208, 48:19:6200209, 48:19:6200210, 48:19:6200214, 48:19:6200216,
48:19:6200217, 48:19:6200218, 48:19:6200220, 48:19:6200221, 48:19:6200223, 48:19:6200230,
48:19:6200239, 48:19:6210201, 48:19:6210202, 48:19:6210203, 48:19:6210204, 48:19:6210205,
48:19:6210206, 48:19:6220204, 48:19:6220207, 48:19:6220210, 48:19:6220211, 48:19:6220213,
48:19:6220218, 48:19:6220222, 48:19:6220223, 48:19:6220238, 48:19:6220239, 48:19:6220240,
48:19:6220241, 48:19:6220242, 48:19:6220243, 48:19:6220244, 48:19:6220245, 48:19:6220246,
48:19:6220247, 48:19:6220248, 48:19:6220249, 48:19:6220251, 48:19:6220252, 48:19:6220253,
48:19:6220254, 48:19:6220255, 48:19:6220301, 48:19:6230301, 48:19:6240103, 48:19:6240143,
48:19:6240301, 48:19:6260118, 48:19:6270112, 48:19:6290120, 48:19:6290208, 48:19:6300133,
48:19:6320102, 48:19:6340106, 48:19:6340110, 48:19:6350110, 48:19:6360109, 48:19:6360111,
48:19:6380104, 48:19:6380110, 48:19:6380112, 48:19:6380117, 48:19:6380119, 48:19:6380120,
48:19:6380122, 48:19:6380123, 48:19:6380124, 48:19:6380128, 48:19:6380129, 48:19:6380130,
48:19:6380132, 48:19:6380201, 48:19:6390102, при выполнении комплексных кадастровых

работ в соответствии с муниципальным контрактом
от «02» октября 2023 г. № 0846600002223000145

Липецкая область, городской округ город Елец, город Елец, ул. Октябрьская, 127.
(место проведения заседания)

"25" декабря 2023 г.

№ 2

Присутствовали:

Заместитель председателя комиссии:

Лисов Александр Викторович – заместитель главы администрации городского округа город Елец.

Секретарь комиссии:

Колбасин Сергей Николаевич – председатель комитета архитектуры и градостроительства администрации городского округа город Елец.

Члены комиссии:

1. Драгин Сергей Николаевич – начальник муниципального отдела по городу Ельцу и Елецкому району Управления Росреестра по Липецкой области;
2. Ильченко Светлана Леонидовна – начальник отдела обеспечения государственной кадастровой оценки Управления имущественных и земельных отношений Липецкой области;

3. Евдакова Олеся Николаевна – председатель комитета имущественных и земельных отношений администрации городского округа город Елец.

Заседание согласительной комиссии считается правомочным, так как на заседании согласительной комиссии присутствовали не менее 2/3 ее состава.

Приглашенные:

1. Плетнева Екатерина Николаевна – директор Общества с ограниченной ответственностью «Центр Межевания и Кадастра»;
2. Левина Мария Михайловна – директор Общества с ограниченной ответственностью «Центр Межевания и Кадастра».

Правообладатели земельных участков (заинтересованные лица):

| N п/п | Фамилия, имя, отчество заинтересованного лица или его представителя (отчество указывается при наличии) | Реквизиты документа, подтверждающего полномочия представителя заинтересованного лица (заполняется, в случае участия представителя заинтересованного лица) | Сведения о земельных участках | |
|----------|---|--|--|-----------------------------------|
| | | | Адрес (местоположение) и кадастровый номер земельного участка | Вид права на земельный участок |
| - | - | - | - | - |

Повестка дня заседания:

1. Общая информация о результатах выполнения комплексных кадастровых работ в отношении объектов недвижимости, расположенных по адресу: Липецкая область, городской округ город Елец, город Елец, в границах кадастровых кварталов: 48:19:6010136, 48:19:6010140, 48:19:6020104, 48:19:6020106, 48:19:6020109, 48:19:6030204, 48:19:6030302, 48:19:6030308, 48:19:6030310, 48:19:6030312, 48:19:6030314, 48:19:6030322, 48:19:6030323, 48:19:6030350, 48:19:6030352, 48:19:6030356, 48:19:6050106, 48:19:6060125, 48:19:6060130, 48:19:6070101, 48:19:6070103, 48:19:6070105, 48:19:6070107, 48:19:6070108, 48:19:6070109, 48:19:6070111, 48:19:6070112, 48:19:6070113, 48:19:6070114, 48:19:6070116, 48:19:6070117, 48:19:6070119, 48:19:6070122, 48:19:6070124, 48:19:6070130, 48:19:6080108, 48:19:6080201, 48:19:6110401, 48:19:6120113, 48:19:6120114, 48:19:6120117, 48:19:6120118, 48:19:6130111, 48:19:6130121, 48:19:6130122, 48:19:6130123, 48:19:6130126, 48:19:6140701, 48:19:6150101, 48:19:6150106, 48:19:6160102, 48:19:6160107, 48:19:6160114, 48:19:6160115, 48:19:6170120, 48:19:6170125, 48:19:6180101, 48:19:6180201, 48:19:6180202, 48:19:6180203, 48:19:6180205, 48:19:6180206, 48:19:6180207, 48:19:6180208, 48:19:6180209, 48:19:6180210, 48:19:6180211, 48:19:6180213, 48:19:6180214, 48:19:6180215, 48:19:6180218, 48:19:6180219, 48:19:6180403, 48:19:6180404, 48:19:6180405, 48:19:6190102, 48:19:6190108, 48:19:6190109, 48:19:6190113, 48:19:6190115, 48:19:6190116, 48:19:6190117, 48:19:6200203, 48:19:6200204, 48:19:6200207, 48:19:6200208, 48:19:6200209, 48:19:6200210, 48:19:6200214, 48:19:6200216, 48:19:6200217, 48:19:6200218, 48:19:6200220, 48:19:6200221, 48:19:6200223, 48:19:6200230, 48:19:6200239, 48:19:6210201, 48:19:6210202, 48:19:6210203, 48:19:6210204, 48:19:6210205, 48:19:6210206, 48:19:6220204, 48:19:6220207, 48:19:6220210, 48:19:6220211, 48:19:6220213, 48:19:6220218, 48:19:6220222, 48:19:6220223, 48:19:6220238, 48:19:6220239, 48:19:6220240, 48:19:6220241, 48:19:6220242, 48:19:6220243, 48:19:6220244, 48:19:6220245, 48:19:6220246, 48:19:6220247, 48:19:6220248, 48:19:6220249, 48:19:6220251, 48:19:6220252, 48:19:6220253, 48:19:6220254, 48:19:6220255, 48:19:6220301, 48:19:6230301, 48:19:6240103, 48:19:6240143, 48:19:6240301, 48:19:6260118, 48:19:6270112, 48:19:6290120, 48:19:6290208, 48:19:6300133, 48:19:6320102,

48:19:6340106, 48:19:6340110, 48:19:6350110, 48:19:6360109, 48:19:6360111, 48:19:6380104, 48:19:6380110, 48:19:6380112, 48:19:6380117, 48:19:6380119, 48:19:6380120, 48:19:6380122, 48:19:6380123, 48:19:6380124, 48:19:6380128, 48:19:6380129, 48:19:6380130, 48:19:6380132, 48:19:6380201, 48:19:6390102, при выполнении комплексных кадастровых работ в соответствии с муниципальным контрактом № 0846600002223000145 от 02 октября 2023 года, заключенным с ООО «Центр Межевания и Кадастра», а также о порядке согласования местоположения границ земельных участков и регламенте работы согласительной комиссии.

Докладчик: Лисов Александр Викторович

2. Согласование местоположения границ земельных участков, представленных в проектах карта-планов территорий, подготовленных в результате выполнения комплексных кадастровых работ в границах кадастровых кварталов: 48:19:6010136, 48:19:6010140, 48:19:6020104, 48:19:6020106, 48:19:6020109, 48:19:6030204, 48:19:6030302, 48:19:6030308, 48:19:6030310, 48:19:6030312, 48:19:6030314, 48:19:6030322, 48:19:6030323, 48:19:6030350, 48:19:6030352, 48:19:6030356, 48:19:6050106, 48:19:6060125, 48:19:6060130, 48:19:6070101, 48:19:6070103, 48:19:6070105, 48:19:6070107, 48:19:6070108, 48:19:6070109, 48:19:6070111, 48:19:6070112, 48:19:6070113, 48:19:6070114, 48:19:6070116, 48:19:6070117, 48:19:6070119, 48:19:6070122, 48:19:6070124, 48:19:6070130, 48:19:6080108, 48:19:6080201, 48:19:6110401, 48:19:6120113, 48:19:6120114, 48:19:6120117, 48:19:6120118, 48:19:6130111, 48:19:6130121, 48:19:6130122, 48:19:6130123, 48:19:6130126, 48:19:6140701, 48:19:6150101, 48:19:6150106, 48:19:6160102, 48:19:6160107, 48:19:6160114, 48:19:6160115, 48:19:6170120, 48:19:6170125, 48:19:6180101, 48:19:6180201, 48:19:6180202, 48:19:6180203, 48:19:6180205, 48:19:6180206, 48:19:6180207, 48:19:6180208, 48:19:6180209, 48:19:6180210, 48:19:6180211, 48:19:6180213, 48:19:6180214, 48:19:6180215, 48:19:6180218, 48:19:6180219, 48:19:6180403, 48:19:6180404, 48:19:6180405, 48:19:6190102, 48:19:6190108, 48:19:6190109, 48:19:6190113, 48:19:6190115, 48:19:6190116, 48:19:6190117, 48:19:6200203, 48:19:6200204, 48:19:6200207, 48:19:6200208, 48:19:6200209, 48:19:6200210, 48:19:6200214, 48:19:6200216, 48:19:6200217, 48:19:6200218, 48:19:6200220, 48:19:6200221, 48:19:6200223, 48:19:6200230, 48:19:6200239, 48:19:6210201, 48:19:6210202, 48:19:6210203, 48:19:6210204, 48:19:6210205, 48:19:6210206, 48:19:6220204, 48:19:6220207, 48:19:6220210, 48:19:6220211, 48:19:6220213, 48:19:6220218, 48:19:6220222, 48:19:6220223, 48:19:6220238, 48:19:6220239, 48:19:6220240, 48:19:6220241, 48:19:6220242, 48:19:6220243, 48:19:6220244, 48:19:6220245, 48:19:6220246, 48:19:6220247, 48:19:6220248, 48:19:6220249, 48:19:6220251, 48:19:6220252, 48:19:6220253, 48:19:6220254, 48:19:6220255, 48:19:6220301, 48:19:6230301, 48:19:6240103, 48:19:6240143, 48:19:6240301, 48:19:6260118, 48:19:6270112, 48:19:6290120, 48:19:6290208, 48:19:6300133, 48:19:6320102, 48:19:6340106, 48:19:6340110, 48:19:6350110, 48:19:6360109, 48:19:6360111, 48:19:6380104, 48:19:6380110, 48:19:6380112, 48:19:6380117, 48:19:6380119, 48:19:6380120, 48:19:6380122, 48:19:6380123, 48:19:6380124, 48:19:6380128, 48:19:6380129, 48:19:6380130, 48:19:6380132, 48:19:6380201, 48:19:6390102, расположенных по адресу: Липецкая область, городской округ город Елец, город Елец, а также общая информация о возражениях заинтересованных лиц относительно местоположения границ земельных участков.

Докладчик: Плетнева Екатерина Николаевна

Рассмотрение 1 вопроса повестки дня:

1. Общая информация о результатах выполнения комплексных кадастровых работ в отношении объектов недвижимости, расположенных по адресу: Липецкая область, городской округ город Елец, город Елец, в границах кадастровых кварталов: 48:19:6010136, 48:19:6010140, 48:19:6020104, 48:19:6020106, 48:19:6020109, 48:19:6030204, 48:19:6030302, 48:19:6030308, 48:19:6030310, 48:19:6030312, 48:19:6030314, 48:19:6030322, 48:19:6030323, 48:19:6030350, 48:19:6030352, 48:19:6030356, 48:19:6050106, 48:19:6060125, 48:19:6060130, 48:19:6070101, 48:19:6070103, 48:19:6070105, 48:19:6070107, 48:19:6070108, 48:19:6070109, 48:19:6070111, 48:19:6070112, 48:19:6070113, 48:19:6070114, 48:19:6070116, 48:19:6070117, 48:19:6070119, 48:19:6070122, 48:19:6070124, 48:19:6070130, 48:19:6080108, 48:19:6080201,

48:19:6110401, 48:19:6120113, 48:19:6120114, 48:19:6120117, 48:19:6120118, 48:19:6130111,
48:19:6130121, 48:19:6130122, 48:19:6130123, 48:19:6130126, 48:19:6140701, 48:19:6150101,
48:19:6150106, 48:19:6160102, 48:19:6160107, 48:19:6160114, 48:19:6160115, 48:19:6170120,
48:19:6170125, 48:19:6180101, 48:19:6180201, 48:19:6180202, 48:19:6180203, 48:19:6180205,
48:19:6180206, 48:19:6180207, 48:19:6180208, 48:19:6180209, 48:19:6180210, 48:19:6180211,
48:19:6180213, 48:19:6180214, 48:19:6180215, 48:19:6180218, 48:19:6180219, 48:19:6180403,
48:19:6180404, 48:19:6180405, 48:19:6190102, 48:19:6190108, 48:19:6190109, 48:19:6190113,
48:19:6190115, 48:19:6190116, 48:19:6190117, 48:19:6200203, 48:19:6200204, 48:19:6200207,
48:19:6200208, 48:19:6200209, 48:19:6200210, 48:19:6200214, 48:19:6200216, 48:19:6200217,
48:19:6200218, 48:19:6200220, 48:19:6200221, 48:19:6200223, 48:19:6200230, 48:19:6200239,
48:19:6210201, 48:19:6210202, 48:19:6210203, 48:19:6210204, 48:19:6210205, 48:19:6210206,
48:19:6220204, 48:19:6220207, 48:19:6220210, 48:19:6220211, 48:19:6220213, 48:19:6220218,
48:19:6220222, 48:19:6220223, 48:19:6220238, 48:19:6220239, 48:19:6220240, 48:19:6220241,
48:19:6220242, 48:19:6220243, 48:19:6220244, 48:19:6220245, 48:19:6220246, 48:19:6220247,
48:19:6220248, 48:19:6220249, 48:19:6220251, 48:19:6220252, 48:19:6220253, 48:19:6220254,
48:19:6220255, 48:19:6220301, 48:19:6230301, 48:19:6240103, 48:19:6240143, 48:19:6240301,
48:19:6260118, 48:19:6270112, 48:19:6290120, 48:19:6290208, 48:19:6300133, 48:19:6320102,
48:19:6340106, 48:19:6340110, 48:19:6350110, 48:19:6360109, 48:19:6360111, 48:19:6380104,
48:19:6380110, 48:19:6380112, 48:19:6380117, 48:19:6380119, 48:19:6380120, 48:19:6380122,
48:19:6380123, 48:19:6380124, 48:19:6380128, 48:19:6380129, 48:19:6380130, 48:19:6380132,
48:19:6380201, 48:19:6390102, при выполнении комплексных кадастровых работ в
соответствии с муниципальным контрактом № 0846600002223000145 от 02 октября 2023
года, заключенным с ООО «Центр Межевания и Кадастра», а также о порядке согласования
местоположения границ земельных участков и регламенте работы согласительной комиссии.

Слушали: Лисова Александра Викторовича

Краткое содержание выступления:

Лисов А.В. проинформировал о результатах выполнения комплексных кадастровых работ в
границах кадастровых кварталов с номерами 48:19:6010136, 48:19:6010140, 48:19:6020104,
48:19:6020106, 48:19:6020109, 48:19:6030204, 48:19:6030302, 48:19:6030308, 48:19:6030310,
48:19:6030312, 48:19:6030314, 48:19:6030322, 48:19:6030323, 48:19:6030350, 48:19:6030352,
48:19:6030356, 48:19:6050106, 48:19:6060125, 48:19:6060130, 48:19:6070101, 48:19:6070103,
48:19:6070105, 48:19:6070107, 48:19:6070108, 48:19:6070109, 48:19:6070111, 48:19:6070112,
48:19:6070113, 48:19:6070114, 48:19:6070116, 48:19:6070117, 48:19:6070119, 48:19:6070122,
48:19:6070124, 48:19:6070130, 48:19:6080108, 48:19:6080201, 48:19:6110401, 48:19:6120113,
48:19:6120114, 48:19:6120117, 48:19:6120118, 48:19:6130111, 48:19:6130121, 48:19:6130122,
48:19:6130123, 48:19:6130126, 48:19:6140701, 48:19:6150101, 48:19:6150106, 48:19:6160102,
48:19:6160107, 48:19:6160114, 48:19:6160115, 48:19:6170120, 48:19:6170125, 48:19:6180101,
48:19:6180201, 48:19:6180202, 48:19:6180203, 48:19:6180205, 48:19:6180206, 48:19:6180207,
48:19:6180208, 48:19:6180209, 48:19:6180210, 48:19:6180211, 48:19:6180213, 48:19:6180214,
48:19:6180215, 48:19:6180218, 48:19:6180219, 48:19:6180403, 48:19:6180404, 48:19:6180405,
48:19:6190102, 48:19:6190108, 48:19:6190109, 48:19:6190113, 48:19:6190115, 48:19:6190116,
48:19:6190117, 48:19:6200203, 48:19:6200204, 48:19:6200207, 48:19:6200208, 48:19:6200209,
48:19:6200210, 48:19:6200214, 48:19:6200216, 48:19:6200217, 48:19:6200218, 48:19:6200220,
48:19:6200221, 48:19:6200223, 48:19:6200230, 48:19:6200239, 48:19:6210201, 48:19:6210202,
48:19:6210203, 48:19:6210204, 48:19:6210205, 48:19:6210206, 48:19:6220204, 48:19:6220207,
48:19:6220210, 48:19:6220211, 48:19:6220213, 48:19:6220218, 48:19:6220222, 48:19:6220223,
48:19:6220238, 48:19:6220239, 48:19:6220240, 48:19:6220241, 48:19:6220242, 48:19:6220243,
48:19:6220244, 48:19:6220245, 48:19:6220246, 48:19:6220247, 48:19:6220248, 48:19:6220249,
48:19:6220251, 48:19:6220252, 48:19:6220253, 48:19:6220254, 48:19:6220255, 48:19:6220301,
48:19:6230301, 48:19:6240103, 48:19:6240143, 48:19:6240301, 48:19:6260118, 48:19:6270112,
48:19:6290120, 48:19:6290208, 48:19:6300133, 48:19:6320102, 48:19:6340106, 48:19:6340110,
48:19:6350110, 48:19:6360109, 48:19:6360111, 48:19:6380104, 48:19:6380110, 48:19:6380112,

48:19:6380117, 48:19:6380119, 48:19:6380120, 48:19:6380122, 48:19:6380123, 48:19:6380124, 48:19:6380128, 48:19:6380129, 48:19:6380130, 48:19:6380132, 48:19:6380201, 48:19:6390102, в соответствии с муниципальным контрактом № 0846600002223000145 от 02 октября 2023 года, заключенным с ООО «Центр Межевания и Кадастра», разъяснил порядок согласования местоположения земельных участков при выполнении комплексных кадастровых работ, предусмотренный статьей 42.10 Федерального закона от 24.07.2007 № 221-ФЗ «О кадастровой деятельности», а также регламент работы согласительной комиссии, утвержденный постановлением администрации городского округа город Елец от 28.08.2023 №201 «Об утверждении Регламента работы согласительной комиссии по согласованию местоположения границ земельных участков при выполнении комплексных кадастровых работ на территории городского округа город Елец». Извещения о проведения заседания согласительной комиссии по вопросу согласования местоположения границ земельных участков, содержащие, в том числе уведомления о завершении подготовки проекта карта – плана территории, были опубликованы, размещены и направлены способами и в сроки, установленные Федеральным законом от 24.07.2007 № 221-ФЗ «О кадастровой деятельности».

Со дня опубликования извещения согласительная комиссия обеспечивала ознакомление любых лиц с проектом карты-плана территории, в том числе в форме документа на бумажном носителе, в соответствии с регламентом работы согласительной комиссии. Возражений заинтересованных лиц относительно местоположения границ земельных участков в согласительную комиссию не поступало.

Решили: Принять информацию по первому вопросу повестки дня к сведению.

Результаты голосования:

| «за» | «против» | «воздержались» |
|-------------|----------|----------------|
| единогласно | - | - |

Рассмотрение 2 вопроса повестки дня:

Согласование местоположения границ земельных участков, представленных в проектах карта-планов территорий, подготовленных в результате выполнения комплексных кадастровых работ в границах кадастровых кварталов: 48:19:6010136, 48:19:6010140, 48:19:6020104, 48:19:6020106, 48:19:6020109, 48:19:6030204, 48:19:6030302, 48:19:6030308, 48:19:6030310, 48:19:6030312, 48:19:6030314, 48:19:6030322, 48:19:6030323, 48:19:6030350, 48:19:6030352, 48:19:6030356, 48:19:6050106, 48:19:6060125, 48:19:6060130, 48:19:6070101, 48:19:6070103, 48:19:6070105, 48:19:6070107, 48:19:6070108, 48:19:6070109, 48:19:6070111, 48:19:6070112, 48:19:6070113, 48:19:6070114, 48:19:6070116, 48:19:6070117, 48:19:6070119, 48:19:6070122, 48:19:6070124, 48:19:6070130, 48:19:6080108, 48:19:6080201, 48:19:6110401, 48:19:6120113, 48:19:6120114, 48:19:6120117, 48:19:6120118, 48:19:6130111, 48:19:6130121, 48:19:6130122, 48:19:6130123, 48:19:6130126, 48:19:6140701, 48:19:6150101, 48:19:6150106, 48:19:6160102, 48:19:6160107, 48:19:6160114, 48:19:6160115, 48:19:6170120, 48:19:6170125, 48:19:6180101, 48:19:6180201, 48:19:6180202, 48:19:6180203, 48:19:6180205, 48:19:6180206, 48:19:6180207, 48:19:6180208, 48:19:6180209, 48:19:6180210, 48:19:6180211, 48:19:6180213, 48:19:6180214, 48:19:6180215, 48:19:6180218, 48:19:6180219, 48:19:6180403, 48:19:6180404, 48:19:6180405, 48:19:6190102, 48:19:6190108, 48:19:6190109, 48:19:6190113, 48:19:6190115, 48:19:6190116, 48:19:6190117, 48:19:6200203, 48:19:6200204, 48:19:6200207, 48:19:6200208, 48:19:6200209, 48:19:6200210, 48:19:6200214, 48:19:6200216, 48:19:6200217, 48:19:6200218, 48:19:6200220, 48:19:6200221, 48:19:6200223, 48:19:6200230, 48:19:6200239, 48:19:6210201, 48:19:6210202, 48:19:6210203, 48:19:6210204, 48:19:6210205, 48:19:6210206, 48:19:6220204, 48:19:6220207, 48:19:6220210, 48:19:6220211, 48:19:6220213, 48:19:6220218, 48:19:6220222, 48:19:6220223, 48:19:6220238, 48:19:6220239, 48:19:6220240, 48:19:6220241, 48:19:6220242, 48:19:6220243, 48:19:6220244, 48:19:6220245, 48:19:6220246, 48:19:6220247, 48:19:6220248,

48:19:6220249, 48:19:6220251, 48:19:6220252, 48:19:6220253, 48:19:6220254, 48:19:6220255,
48:19:6220301, 48:19:6230301, 48:19:6240103, 48:19:6240143, 48:19:6240301, 48:19:6260118,
48:19:6270112, 48:19:6290120, 48:19:6290208, 48:19:6300133, 48:19:6320102, 48:19:6340106,
48:19:6340110, 48:19:6350110, 48:19:6360109, 48:19:6360111, 48:19:6380104, 48:19:6380110,
48:19:6380112, 48:19:6380117, 48:19:6380119, 48:19:6380120, 48:19:6380122, 48:19:6380123,
48:19:6380124, 48:19:6380128, 48:19:6380129, 48:19:6380130, 48:19:6380132, 48:19:6380201,
48:19:6390102, расположенных по адресу: Липецкая область, городской округ город Елец,
город Елец, а также общая информация о возражениях заинтересованных лиц относительно
местоположения границ земельных участков

Слушали: Плетневу Екатерину Николаевну

Краткое содержание выступления:

Плетнева Е.Н., являющаяся исполнителем комплексных кадастровых работ по муниципальному контракту № 0846600002223000145 от 02 октября 2023, представила для рассмотрения членам комиссии проекты карт – планов территории, подготовленные в результате выполнения комплексных кадастровых работ в границах кадастровых кварталов:
48:19:6010136, 48:19:6010140, 48:19:6020104, 48:19:6020106, 48:19:6020109, 48:19:6030204,
48:19:6030302, 48:19:6030308, 48:19:6030310, 48:19:6030312, 48:19:6030314, 48:19:6030322,
48:19:6030323, 48:19:6030350, 48:19:6030352, 48:19:6030356, 48:19:6050106, 48:19:6060125,
48:19:6060130, 48:19:6070101, 48:19:6070103, 48:19:6070105, 48:19:6070107, 48:19:6070108,
48:19:6070109, 48:19:6070111, 48:19:6070112, 48:19:6070113, 48:19:6070114, 48:19:6070116,
48:19:6070117, 48:19:6070119, 48:19:6070122, 48:19:6070124, 48:19:6070130, 48:19:6080108,
48:19:6080201, 48:19:6110401, 48:19:6120113, 48:19:6120114, 48:19:6120117, 48:19:6120118,
48:19:6130111, 48:19:6130121, 48:19:6130122, 48:19:6130123, 48:19:6130126, 48:19:6140701,
48:19:6150101, 48:19:6150106, 48:19:6160102, 48:19:6160107, 48:19:6160114, 48:19:6160115,
48:19:6170120, 48:19:6170125, 48:19:6180101, 48:19:6180201, 48:19:6180202, 48:19:6180203,
48:19:6180205, 48:19:6180206, 48:19:6180207, 48:19:6180208, 48:19:6180209, 48:19:6180210,
48:19:6180211, 48:19:6180213, 48:19:6180214, 48:19:6180215, 48:19:6180218, 48:19:6180219,
48:19:6180403, 48:19:6180404, 48:19:6180405, 48:19:6190102, 48:19:6190108, 48:19:6190109,
48:19:6190113, 48:19:6190115, 48:19:6190116, 48:19:6190117, 48:19:6200203, 48:19:6200204,
48:19:6200207, 48:19:6200208, 48:19:6200209, 48:19:6200210, 48:19:6200214, 48:19:6200216,
48:19:6200217, 48:19:6200218, 48:19:6200220, 48:19:6200221, 48:19:6200223, 48:19:6200230,
48:19:6200239, 48:19:6210201, 48:19:6210202, 48:19:6210203, 48:19:6210204, 48:19:6210205,
48:19:6210206, 48:19:6220204, 48:19:6220207, 48:19:6220210, 48:19:6220211, 48:19:6220213,
48:19:6220218, 48:19:6220222, 48:19:6220223, 48:19:6220238, 48:19:6220239, 48:19:6220240,
48:19:6220241, 48:19:6220242, 48:19:6220243, 48:19:6220244, 48:19:6220245, 48:19:6220246,
48:19:6220247, 48:19:6220248, 48:19:6220249, 48:19:6220251, 48:19:6220252, 48:19:6220253,
48:19:6220254, 48:19:6220255, 48:19:6220301, 48:19:6230301, 48:19:6240103, 48:19:6240143,
48:19:6240301, 48:19:6260118, 48:19:6270112, 48:19:6290120, 48:19:6290208, 48:19:6300133,
48:19:6320102, 48:19:6340106, 48:19:6340110, 48:19:6350110, 48:19:6360109, 48:19:6360111,
48:19:6380104, 48:19:6380110, 48:19:6380112, 48:19:6380117, 48:19:6380119, 48:19:6380120,
48:19:6380122, 48:19:6380123, 48:19:6380124, 48:19:6380128, 48:19:6380129, 48:19:6380130,
48:19:6380132, 48:19:6380201, 48:19:6390102, проинформировала о порядке и результатах
выполнения комплексных кадастровых работ в соответствии требованиями Федерального
закона от 24.07.2007 № 221-ФЗ «О кадастровой деятельности».

Для определения местоположения границ земельных участков при выполнении комплексных кадастровых работ использовались материалы землеустроительной документации, содержащейся в государственном фонде данных, полученные в результате проведения землеустройства, ситуационные планы, содержащиеся в технических паспортах расположенных на земельных участках объектов недвижимости, которые находятся в архивах организаций по государственному техническому учету и (или) технической инвентаризации, планово - картографические материалы, имеющиеся в администрации городского округа город Елец, документы о правах на землю иные документы, содержащие сведения о

местоположении границ земельных участков. Также правообладателями земельных участков и (или) объектов недвижимости были предоставлены имеющиеся у них материалы и документы в отношении объектов недвижимости.

Плетнева Е.Н. сообщила, что возражений заинтересованных лиц относительно местоположения границ земельных участков в адрес исполнителя работ также не поступало.

Перечень документов, представленных на рассмотрение комиссии по 2 вопросу повестки дня:

| № п/п | Наименование документа | Дата подготовки карты-плана территории: |
|-------|---|---|
| 1 | Карта – план территории кадастрового квартала 48:19:6010136 | 25.10.2023 |
| 2 | Карта – план территории кадастрового квартала 48:19:6010140 | 25.10.2023 |
| 3 | Карта – план территории кадастрового квартала 48:19:6020104 | 25.10.2023 |
| 4 | Карта – план территории кадастрового квартала 48:19:6020106 | 25.10.2023 |
| 5 | Карта – план территории кадастрового квартала 48:19:6020109 | 25.10.2023 |
| 6 | Карта – план территории кадастрового квартала 48:19:6030204 | 25.10.2023 |
| 7 | Карта – план территории кадастрового квартала 48:19:6030302 | 25.10.2023 |
| 8 | Карта – план территории кадастрового квартала 48:19:6030308 | 25.10.2023 |
| 9 | Карта – план территории кадастрового квартала 48:19:6030310 | 25.10.2023 |
| 10 | Карта – план территории кадастрового квартала 48:19:6030312 | 25.10.2023 |
| 11 | Карта – план территории кадастрового квартала 48:19:6030314 | 25.10.2023 |
| 12 | Карта – план территории кадастрового квартала 48:19:6030322 | 25.10.2023 |
| 13 | Карта – план территории кадастрового квартала 48:19:6030323 | 25.10.2023 |
| 14 | Карта – план территории кадастрового квартала 48:19:6030350 | 25.10.2023 |
| 15 | Карта – план территории кадастрового квартала 48:19:6030352 | 25.10.2023 |
| 16 | Карта – план территории кадастрового квартала 48:19:6030356 | 25.10.2023 |
| 17 | Карта – план территории кадастрового квартала 48:19:6050106 | 25.10.2023 |
| 18 | Карта – план территории кадастрового | 25.10.2023 |

| | | |
|----|---|------------|
| | квартала 48:19:6060125 | |
| 19 | Карта – план территории кадастрового квартала 48:19:6060130 | 25.10.2023 |
| 20 | Карта – план территории кадастрового квартала 48:19:6070101 | 25.10.2023 |
| 21 | Карта – план территории кадастрового квартала 48:19:6070103 | 25.10.2023 |
| 22 | Карта – план территории кадастрового квартала 48:19:6070105 | 25.10.2023 |
| 23 | Карта – план территории кадастрового квартала 48:19:6070107 | 25.10.2023 |
| 24 | Карта – план территории кадастрового квартала 48:19:6070108 | 25.10.2023 |
| 25 | Карта – план территории кадастрового квартала 48:19:6070109 | 25.10.2023 |
| 26 | Карта – план территории кадастрового квартала 48:19:6070111 | 25.10.2023 |
| 27 | Карта – план территории кадастрового квартала 48:19:6070112 | 25.10.2023 |
| 28 | Карта – план территории кадастрового квартала 48:19:6070113 | 25.10.2023 |
| 29 | Карта – план территории кадастрового квартала 48:19:6070114 | 25.10.2023 |
| 30 | Карта – план территории кадастрового квартала 48:19:6070116 | 25.10.2023 |
| 31 | Карта – план территории кадастрового квартала 48:19:6070117 | 25.10.2023 |
| 32 | Карта – план территории кадастрового квартала 48:19:6070119 | 25.10.2023 |
| 33 | Карта – план территории кадастрового квартала 48:19:6070122 | 25.10.2023 |
| 34 | Карта – план территории кадастрового квартала 48:19:6070124 | 25.10.2023 |
| 35 | Карта – план территории кадастрового квартала 48:19:6070130 | 25.10.2023 |
| 36 | Карта – план территории кадастрового квартала 48:19:6080108 | 25.10.2023 |
| 37 | Карта – план территории кадастрового квартала 48:19:6080201 | 25.10.2023 |
| 38 | Карта – план территории кадастрового квартала 48:19:6110401 | 25.10.2023 |
| 39 | Карта – план территории кадастрового квартала 48:19:6120113 | 25.10.2023 |

| | | |
|----|---|------------|
| 40 | Карта – план территории кадастрового квартала 48:19:6120114 | 25.10.2023 |
| 41 | Карта – план территории кадастрового квартала 48:19:6120117 | 25.10.2023 |
| 42 | Карта – план территории кадастрового квартала 48:19:6120118 | 25.10.2023 |
| 43 | Карта – план территории кадастрового квартала 48:19:6130111 | 25.10.2023 |
| 44 | Карта – план территории кадастрового квартала 48:19:6130121 | 25.10.2023 |
| 45 | Карта – план территории кадастрового квартала 48:19:6130122 | 25.10.2023 |
| 46 | Карта – план территории кадастрового квартала 48:19:6130123 | 25.10.2023 |
| 47 | Карта – план территории кадастрового квартала 48:19:6130126 | 25.10.2023 |
| 48 | Карта – план территории кадастрового квартала 48:19:6140701 | 25.10.2023 |
| 49 | Карта – план территории кадастрового квартала 48:19:6150101 | 25.10.2023 |
| 50 | Карта – план территории кадастрового квартала 48:19:6150106 | 25.10.2023 |
| 51 | Карта – план территории кадастрового квартала 48:19:6160102 | 25.10.2023 |
| 52 | Карта – план территории кадастрового квартала 48:19:6160107 | 25.10.2023 |
| 53 | Карта – план территории кадастрового квартала 48:19:6160114 | 25.10.2023 |
| 54 | Карта – план территории кадастрового квартала 48:19:6160115 | 25.10.2023 |
| 55 | Карта – план территории кадастрового квартала 48:19:6170120 | 25.10.2023 |
| 56 | Карта – план территории кадастрового квартала 48:19:6170125 | 25.10.2023 |
| 57 | Карта – план территории кадастрового квартала 48:19:6180101 | 25.10.2023 |
| 58 | Карта – план территории кадастрового квартала 48:19:6180201 | 25.10.2023 |
| 59 | Карта – план территории кадастрового квартала 48:19:6180202 | 25.10.2023 |
| 60 | Карта – план территории кадастрового квартала 48:19:6180203 | 25.10.2023 |
| 61 | Карта – план территории кадастрового | 25.10.2023 |

| | | |
|----|---|------------|
| | квартала 48:19:6180205 | |
| 62 | Карта – план территории кадастрового квартала 48:19:6180206 | 25.10.2023 |
| 63 | Карта – план территории кадастрового квартала 48:19:6180207 | 25.10.2023 |
| 64 | Карта – план территории кадастрового квартала 48:19:6180208 | 25.10.2023 |
| 65 | Карта – план территории кадастрового квартала 48:19:6180209 | 25.10.2023 |
| 66 | Карта – план территории кадастрового квартала 48:19:6180210 | 25.10.2023 |
| 67 | Карта – план территории кадастрового квартала 48:19:6180211 | 25.10.2023 |
| 68 | Карта – план территории кадастрового квартала 48:19:6180213 | 25.10.2023 |
| 69 | Карта – план территории кадастрового квартала 48:19:6180214 | 25.10.2023 |
| 70 | Карта – план территории кадастрового квартала 48:19:6180215 | 25.10.2023 |
| 71 | Карта – план территории кадастрового квартала 48:19:6180218 | 25.10.2023 |
| 72 | Карта – план территории кадастрового квартала 48:19:6180219 | 25.10.2023 |
| 73 | Карта – план территории кадастрового квартала 48:19:6180403 | 25.10.2023 |
| 74 | Карта – план территории кадастрового квартала 48:19:6180404 | 25.10.2023 |
| 75 | Карта – план территории кадастрового квартала 48:19:6180405 | 25.10.2023 |
| 76 | Карта – план территории кадастрового квартала 48:19:6190102 | 25.10.2023 |
| 77 | Карта – план территории кадастрового квартала 48:19:6190108 | 25.10.2023 |
| 78 | Карта – план территории кадастрового квартала 48:19:6190109 | 25.10.2023 |
| 79 | Карта – план территории кадастрового квартала 48:19:6190113 | 25.10.2023 |
| 80 | Карта – план территории кадастрового квартала 48:19:6190115 | 25.10.2023 |
| 81 | Карта – план территории кадастрового квартала 48:19:6190116 | 25.10.2023 |
| 82 | Карта – план территории кадастрового квартала 48:19:6190117 | 25.10.2023 |

| | | |
|-----|---|------------|
| 83 | Карта – план территории кадастрового квартала 48:19:6200203 | 25.10.2023 |
| 84 | Карта – план территории кадастрового квартала 48:19:6200204 | 25.10.2023 |
| 85 | Карта – план территории кадастрового квартала 48:19:6200207 | 25.10.2023 |
| 86 | Карта – план территории кадастрового квартала 48:19:6200208 | 25.10.2023 |
| 87 | Карта – план территории кадастрового квартала 48:19:6200209 | 25.10.2023 |
| 88 | Карта – план территории кадастрового квартала 48:19:6200210 | 25.10.2023 |
| 89 | Карта – план территории кадастрового квартала 48:19:6200214 | 25.10.2023 |
| 90 | Карта – план территории кадастрового квартала 48:19:6200216 | 25.10.2023 |
| 91 | Карта – план территории кадастрового квартала 48:19:6200217 | 25.10.2023 |
| 92 | Карта – план территории кадастрового квартала 48:19:6200218 | 25.10.2023 |
| 93 | Карта – план территории кадастрового квартала 48:19:6200220 | 25.10.2023 |
| 94 | Карта – план территории кадастрового квартала 48:19:6200221 | 25.10.2023 |
| 95 | Карта – план территории кадастрового квартала 48:19:6200223 | 25.10.2023 |
| 96 | Карта – план территории кадастрового квартала 48:19:6200230 | 25.10.2023 |
| 97 | Карта – план территории кадастрового квартала 48:19:6200239 | 25.10.2023 |
| 98 | Карта – план территории кадастрового квартала 48:19:6210201 | 25.10.2023 |
| 99 | Карта – план территории кадастрового квартала 48:19:6210202 | 25.10.2023 |
| 100 | Карта – план территории кадастрового квартала 48:19:6210203 | 25.10.2023 |
| 101 | Карта – план территории кадастрового квартала 48:19:6210204 | 25.10.2023 |
| 102 | Карта – план территории кадастрового квартала 48:19:6210205 | 25.10.2023 |
| 103 | Карта – план территории кадастрового квартала 48:19:6210206 | 25.10.2023 |
| 104 | Карта – план территории кадастрового | 25.10.2023 |

| | | |
|-----|---|------------|
| | квартала 48:19:6220204 | |
| 105 | Карта – план территории кадастрового квартала 48:19:6220207 | 25.10.2023 |
| 106 | Карта – план территории кадастрового квартала 48:19:6220210 | 25.10.2023 |
| 107 | Карта – план территории кадастрового квартала 48:19:6220211 | 25.10.2023 |
| 108 | Карта – план территории кадастрового квартала 48:19:6220213 | 25.10.2023 |
| 109 | Карта – план территории кадастрового квартала 48:19:6220218 | 25.10.2023 |
| 110 | Карта – план территории кадастрового квартала 48:19:6220222 | 25.10.2023 |
| 111 | Карта – план территории кадастрового квартала 48:19:6220223 | 25.10.2023 |
| 112 | Карта – план территории кадастрового квартала 48:19:6220238 | 25.10.2023 |
| 113 | Карта – план территории кадастрового квартала 48:19:6220239 | 25.10.2023 |
| 114 | Карта – план территории кадастрового квартала 48:19:6220240 | 25.10.2023 |
| 115 | Карта – план территории кадастрового квартала 48:19:6220241 | 25.10.2023 |
| 116 | Карта – план территории кадастрового квартала 48:19:6220242 | 25.10.2023 |
| 117 | Карта – план территории кадастрового квартала 48:19:6220243 | 25.10.2023 |
| 118 | Карта – план территории кадастрового квартала 48:19:6220244 | 25.10.2023 |
| 119 | Карта – план территории кадастрового квартала 48:19:6220245 | 25.10.2023 |
| 120 | Карта – план территории кадастрового квартала 48:19:6220246 | 25.10.2023 |
| 121 | Карта – план территории кадастрового квартала 48:19:6220247 | 25.10.2023 |
| 122 | Карта – план территории кадастрового квартала 48:19:6220248 | 25.10.2023 |
| 123 | Карта – план территории кадастрового квартала 48:19:6220249 | 25.10.2023 |
| 124 | Карта – план территории кадастрового квартала 48:19:6220251 | 25.10.2023 |
| 125 | Карта – план территории кадастрового квартала 48:19:6220252 | 25.10.2023 |

| | | |
|-----|---|------------|
| 126 | Карта – план территории кадастрового квартала 48:19:6220253 | 25.10.2023 |
| 127 | Карта – план территории кадастрового квартала 48:19:6220254 | 25.10.2023 |
| 128 | Карта – план территории кадастрового квартала 48:19:6220255 | 25.10.2023 |
| 129 | Карта – план территории кадастрового квартала 48:19:6220301 | 25.10.2023 |
| 130 | Карта – план территории кадастрового квартала 48:19:6230301 | 25.10.2023 |
| 131 | Карта – план территории кадастрового квартала 48:19:6240103 | 25.10.2023 |
| 132 | Карта – план территории кадастрового квартала 48:19:6240143 | 25.10.2023 |
| 133 | Карта – план территории кадастрового квартала 48:19:6240301 | 25.10.2023 |
| 134 | Карта – план территории кадастрового квартала 48:19:6260118 | 25.10.2023 |
| 135 | Карта – план территории кадастрового квартала 48:19:6270112 | 25.10.2023 |
| 136 | Карта – план территории кадастрового квартала 48:19:6290120 | 25.10.2023 |
| 137 | Карта – план территории кадастрового квартала 48:19:6290208 | 25.10.2023 |
| 138 | Карта – план территории кадастрового квартала 48:19:6300133 | 25.10.2023 |
| 139 | Карта – план территории кадастрового квартала 48:19:6320102 | 25.10.2023 |
| 140 | Карта – план территории кадастрового квартала 48:19:6340106 | 25.10.2023 |
| 141 | Карта – план территории кадастрового квартала 48:19:6340110 | 25.10.2023 |
| 142 | Карта – план территории кадастрового квартала 48:19:6350110 | 25.10.2023 |
| 143 | Карта – план территории кадастрового квартала 48:19:6360109 | 25.10.2023 |
| 144 | Карта – план территории кадастрового квартала 48:19:6360111 | 25.10.2023 |
| 145 | Карта – план территории кадастрового квартала 48:19:6380104 | 25.10.2023 |
| 146 | Карта – план территории кадастрового квартала 48:19:6380110 | 25.10.2023 |
| 147 | Карта – план территории кадастрового | 25.10.2023 |

| | | |
|-----|---|------------|
| | квартала 48:19:6380112 | |
| 148 | Карта – план территории кадастрового квартала 48:19:6380117 | 25.10.2023 |
| 149 | Карта – план территории кадастрового квартала 48:19:6380119 | 25.10.2023 |
| 150 | Карта – план территории кадастрового квартала 48:19:6380120 | 25.10.2023 |
| 151 | Карта – план территории кадастрового квартала 48:19:6380122 | 25.10.2023 |
| 152 | Карта – план территории кадастрового квартала 48:19:6380123 | 25.10.2023 |
| 153 | Карта – план территории кадастрового квартала 48:19:6380124 | 25.10.2023 |
| 154 | Карта – план территории кадастрового квартала 48:19:6380128 | 25.10.2023 |
| 155 | Карта – план территории кадастрового квартала 48:19:6380129 | 25.10.2023 |
| 156 | Карта – план территории кадастрового квартала 48:19:6380130 | 25.10.2023 |
| 157 | Карта – план территории кадастрового квартала 48:19:6380132 | 25.10.2023 |
| 158 | Карта – план территории кадастрового квартала 48:19:6380201 | 25.10.2023 |
| 159 | Карта – план территории кадастрового квартала 48:19:6390102 | 25.10.2023 |

Решили:

Ввиду отсутствия возражений заинтересованных лиц относительно местоположения границ земельных участков, руководствуясь пунктом 17 статьи 42.10 Федерального закона от 24 июля 2007 года № 221-ФЗ «О кадастровой деятельности», считать местоположение границ, представленных в проектах карта - планов территории в границах кадастровых кварталов с учетными номерами: 48:19:6010136, 48:19:6010140, 48:19:6020104, 48:19:6020106, 48:19:6020109, 48:19:6030204, 48:19:6030302, 48:19:6030308, 48:19:6030310, 48:19:6030312, 48:19:6030314, 48:19:6030322, 48:19:6030323, 48:19:6030350, 48:19:6030352, 48:19:6030356, 48:19:6050106, 48:19:6060125, 48:19:6060130, 48:19:6070101, 48:19:6070103, 48:19:6070105, 48:19:6070107, 48:19:6070108, 48:19:6070109, 48:19:6070111, 48:19:6070112, 48:19:6070113, 48:19:6070114, 48:19:6070116, 48:19:6070117, 48:19:6070119, 48:19:6070122, 48:19:6070124, 48:19:6070130, 48:19:6080108, 48:19:6080201, 48:19:6110401, 48:19:6120113, 48:19:6120114, 48:19:6120117, 48:19:6120118, 48:19:6130111, 48:19:6130121, 48:19:6130122, 48:19:6130123, 48:19:6130126, 48:19:6140701, 48:19:6150101, 48:19:6150106, 48:19:6160102, 48:19:6160107, 48:19:6160114, 48:19:6160115, 48:19:6170120, 48:19:6170125, 48:19:6180101, 48:19:6180201, 48:19:6180202, 48:19:6180203, 48:19:6180205, 48:19:6180206, 48:19:6180207, 48:19:6180208, 48:19:6180209, 48:19:6180210, 48:19:6180211, 48:19:6180213, 48:19:6180214, 48:19:6180215,

48:19:6180218, 48:19:6180219, 48:19:6180403, 48:19:6180404, 48:19:6180405, 48:19:6190102, 48:19:6190108, 48:19:6190109, 48:19:6190113, 48:19:6190115, 48:19:6190116, 48:19:6190117, 48:19:6200203, 48:19:6200204, 48:19:6200207, 48:19:6200208, 48:19:6200209, 48:19:6200210, 48:19:6200214, 48:19:6200216, 48:19:6200217, 48:19:6200218, 48:19:6200220, 48:19:6200221, 48:19:6200223, 48:19:6200230, 48:19:6200239, 48:19:6210201, 48:19:6210202, 48:19:6210203, 48:19:6210204, 48:19:6210205, 48:19:6210206, 48:19:6220204, 48:19:6220207, 48:19:6220210, 48:19:6220211, 48:19:6220213, 48:19:6220218, 48:19:6220222, 48:19:6220223, 48:19:6220238, 48:19:6220239, 48:19:6220240, 48:19:6220241, 48:19:6220242, 48:19:6220243, 48:19:6220244, 48:19:6220245, 48:19:6220246, 48:19:6220247, 48:19:6220248, 48:19:6220249, 48:19:6220251, 48:19:6220252, 48:19:6220253, 48:19:6220254, 48:19:6220255, 48:19:6220301, 48:19:6230301, 48:19:6240103, 48:19:6240143, 48:19:6240301, 48:19:6260118, 48:19:6270112, 48:19:6290120, 48:19:6290208, 48:19:6300133, 48:19:6320102, 48:19:6340106, 48:19:6340110, 48:19:6350110, 48:19:6360109, 48:19:6360111, 48:19:6380104, 48:19:6380110, 48:19:6380112, 48:19:6380117, 48:19:6380119, 48:19:6380120, 48:19:6380122, 48:19:6380123, 48:19:6380124, 48:19:6380128, 48:19:6380129, 48:19:6380130, 48:19:6380132, 48:19:6380201, 48:19:6390102, расположенных по адресу: Липецкая область, городской округ город Елец, город Елец, подготовленные кадастровым инженером Плетневой Е.Н., согласованными.

Согласительной комиссии подготовить акт согласования границ земельных участков и направить заказчику комплексных кадастровых работ для утверждения оформленный исполнителем комплексных кадастровых работ проекты карт-планов территорий в окончательной редакции и необходимые для его утверждения материалы заседания согласительной комиссии.


Результаты голосования:

| «за» | «против» | «воздержались» |
|-------------|----------|----------------|
| единогласно | - | - |

Особое мнение: отсутствует

Подписи:


Заместитель председателя комиссии



(подпись)

А.В. Лисов
(ф.и.о.)

Секретарь комиссии




(подпись)

С.Н. Колбасин
(ф.и.о.)

Члены комиссии:

1. 

(подпись) С.Н. Драгин
(ф.и.о.)

2. 

(подпись) С.Л. Ильченко.
(ф.и.о.)

3. 

(подпись) О.Н. Евдакова
(ф.и.о.)