

## **ЗАКЛЮЧЕНИЕ**

**согласительной комиссии**

**о результатах рассмотрения возражений заинтересованных лиц относительно местоположения границ земельных участков, расположенных в границах кадастровых кварталов с учетными номерами: 48:19:6010136, 48:19:6010140, 48:19:6020104, 48:19:6020106, 48:19:6020109, 48:19:6030204, 48:19:6030302, 48:19:6030308, 48:19:6030310, 48:19:6030312, 48:19:6030314, 48:19:6030322, 48:19:6030323, 48:19:6030350, 48:19:6030352, 48:19:6030356, 48:19:6050106, 48:19:6060125, 48:19:6060130, 48:19:6070101, 48:19:6070103, 48:19:6070105, 48:19:6070107, 48:19:6070108, 48:19:6070109, 48:19:6070111, 48:19:6070112, 48:19:6070113, 48:19:6070114, 48:19:6070116, 48:19:6070117, 48:19:6070119, 48:19:6070122, 48:19:6070124, 48:19:6070130, 48:19:6080108, 48:19:6080201, 48:19:6110401, 48:19:6120113, 48:19:6120114, 48:19:6120117, 48:19:6120118, 48:19:6130111, 48:19:6130121, 48:19:6130122, 48:19:6130123, 48:19:6130126, 48:19:6140701, 48:19:6150101, 48:19:6150106, 48:19:6160102, 48:19:6160107, 48:19:6160114, 48:19:6160115, 48:19:6170120, 48:19:6170125, 48:19:6180101, 48:19:6180201, 48:19:6180202, 48:19:6180203, 48:19:6180205, 48:19:6180206, 48:19:6180207, 48:19:6180208, 48:19:6180209, 48:19:6180210, 48:19:6180211, 48:19:6180213, 48:19:6180214, 48:19:6180215, 48:19:6180218, 48:19:6180219, 48:19:6180403, 48:19:6180404, 48:19:6180405, 48:19:6190102, 48:19:6190108, 48:19:6190109, 48:19:6190113, 48:19:6190115, 48:19:6190116, 48:19:6190117, 48:19:6200203, 48:19:6200204, 48:19:6200207, 48:19:6200208, 48:19:6200209, 48:19:6200210, 48:19:6200214, 48:19:6200216, 48:19:6200217, 48:19:6200218, 48:19:6200220, 48:19:6200221, 48:19:6200223, 48:19:6200230, 48:19:6200239, 48:19:6210201, 48:19:6210202, 48:19:6210203, 48:19:6210204, 48:19:6210205, 48:19:6210206, 48:19:6220204, 48:19:6220207, 48:19:6220210, 48:19:6220211, 48:19:6220213, 48:19:6220218, 48:19:6220222, 48:19:6220223, 48:19:6220238, 48:19:6220239, 48:19:6220240, 48:19:6220241, 48:19:6220242, 48:19:6220243, 48:19:6220244, 48:19:6220245, 48:19:6220246, 48:19:6220247, 48:19:6220248, 48:19:6220249, 48:19:6220251, 48:19:6220252, 48:19:6220253, 48:19:6220254, 48:19:6220255, 48:19:6220301, 48:19:6230301, 48:19:6240103, 48:19:6240143, 48:19:6240301, 48:19:6260118, 48:19:6270112, 48:19:6290120, 48:19:6290208, 48:19:6300133, 48:19:6320102, 48:19:6340106, 48:19:6340110, 48:19:6350110, 48:19:6360109, 48:19:6360111, 48:19:6380104, 48:19:6380110, 48:19:6380112, 48:19:6380117, 48:19:6380119, 48:19:6380120, 48:19:6380122, 48:19:6380123, 48:19:6380124, 48:19:6380128, 48:19:6380129, 48:19:6380130, 48:19:6380132, 48:19:6380201, 48:19:6390102, при выполнении комплексных кадастровых работ в соответствии с муниципальным контрактом от «02» октября 2023 г. № 0846600002223000145**

**"25" декабря 2023 г.**

**№ 1**

Настоящее заключение составлено согласительной комиссией, созданной постановлением администрации городского округа город Елец от 27.10.2023 №330-р «О создании согласительной комиссии по согласованию местоположения границ участков при выполнении комплексных кадастровых работ на территории городского округа город Елец», в составе ее членов:

**Председатель комиссии:**

Боровских Евгений Вячеславович – Глава городского округа город Елец.

**Заместитель председателя комиссии:**

Лисов Александр Викторович – заместитель главы администрации городского округа город Елец.

**Секретарь комиссии:**

Колбасин Сергей Николаевич – председатель комитета архитектуры и градостроительства администрации городского округа город Елец.

**Члены комиссии:**

Драгин Сергей Николаевич – начальник муниципального отдела по городу Ельцу и Елецкому району Управления Росреестра по Липецкой области;

Ильченко Светлана Леонидовна – начальник отдела обеспечения государственной кадастровой оценки Управления имущественных и земельных отношений Липецкой области;


Евдакова Олеся Николаевна – председатель комитета имущественных и земельных отношений администрации городского округа город Елец.

В ходе выполнения в соответствии с муниципальным контрактом от «02» октября 2023 г. № 0846600002223000145 комплексных кадастровых работ в границах кадастровых кварталов с учетными номерами: 48:19:6010136, 48:19:6010140, 48:19:6020104, 48:19:6020106, 48:19:6020109, 48:19:6030204, 48:19:6030302, 48:19:6030308, 48:19:6030310, 48:19:6030312, 48:19:6030314, 48:19:6030322, 48:19:6030323, 48:19:6030350, 48:19:6030352, 48:19:6030356, 48:19:6050106, 48:19:6060125, 48:19:6060130, 48:19:6070101, 48:19:6070103, 48:19:6070105, 48:19:6070107, 48:19:6070108, 48:19:6070109, 48:19:6070111, 48:19:6070112, 48:19:6070113, 48:19:6070114, 48:19:6070116, 48:19:6070117, 48:19:6070119, 48:19:6070122, 48:19:6070124, 48:19:6070130, 48:19:6080108, 48:19:6080201, 48:19:6110401, 48:19:6120113, 48:19:6120114, 48:19:6120117, 48:19:6120118, 48:19:6130111, 48:19:6130121, 48:19:6130122, 48:19:6130123, 48:19:6130126, 48:19:6140701, 48:19:6150101, 48:19:6150106, 48:19:6160102, 48:19:6160107, 48:19:6160114, 48:19:6160115, 48:19:6170120, 48:19:6170125, 48:19:6180101, 48:19:6180201, 48:19:6180202, 48:19:6180203, 48:19:6180205, 48:19:6180206, 48:19:6180207, 48:19:6180208, 48:19:6180209, 48:19:6180210, 48:19:6180211, 48:19:6180213, 48:19:6180214, 48:19:6180215, 48:19:6180218, 48:19:6180219, 48:19:6180403, 48:19:6180404, 48:19:6180405, 48:19:6190102, 48:19:6190108, 48:19:6190109, 48:19:6190113, 48:19:6190115, 48:19:6190116, 48:19:6190117, 48:19:6200203, 48:19:6200204, 48:19:6200207, 48:19:6200208, 48:19:6200209, 48:19:6200210, 48:19:6200214, 48:19:6200216, 48:19:6200217, 48:19:6200218, 48:19:6200220, 48:19:6200221, 48:19:6200223, 48:19:6200230, 48:19:6200239, 48:19:6210201, 48:19:6210202, 48:19:6210203, 48:19:6210204, 48:19:6210205, 48:19:6210206, 48:19:6220204, 48:19:6220207, 48:19:6220210, 48:19:6220211, 48:19:6220213, 48:19:6220218, 48:19:6220222, 48:19:6220223, 48:19:6220238, 48:19:6220239, 48:19:6220240, 48:19:6220241, 48:19:6220242, 48:19:6220243, 48:19:6220244, 48:19:6220245, 48:19:6220246, 48:19:6220247, 48:19:6220248, 48:19:6220249, 48:19:6220251, 48:19:6220252, 48:19:6220253, 48:19:6220254, 48:19:6220255, 48:19:6220301, 48:19:6230301, 48:19:6240103, 48:19:6240143, 48:19:6240301, 48:19:6260118, 48:19:6270112, 48:19:6290120, 48:19:6290208, 48:19:6300133, 48:19:6320102, 48:19:6340106, 48:19:6340110, 48:19:6350110, 48:19:6360109, 48:19:6360111, 48:19:6380104, 48:19:6380110, 48:19:6380112, 48:19:6380117, 48:19:6380119, 48:19:6380120, 48:19:6380122, 48:19:6380123, 48:19:6380124, 48:19:6380128, 48:19:6380129, 48:19:6380130, 48:19:6380132, 48:19:6380201, 48:19:6390102, расположенных по адресу: Липецкая область,

городской округ город Елец, город Елец, в сроки, установленные Федеральным законом от 24.07.2007 № 221-ФЗ «О кадастровой деятельности», возражений заинтересованных лиц относительно местоположения границ земельных участков в согласительную комиссию не поступало.

**Подписи:**


Председатель комиссии



(подпись)

Е.В.Боровских  
(ф.и.о.)


Заместитель председателя комиссии



(подпись)

А.В. Лисов  
(ф.и.о.)

Секретарь комиссии



(подпись)

С.Н. Колбасин  
(ф.и.о.)