



# ПОСТАНОВЛЕНИЕ

АДМИНИСТРАЦИИ ГОРОДСКОГО ОКРУГА ГОРОД ЕЛЕЦ

Липецкой области Российской Федерации

18.06.2024

№ 1055

г. Елец

О внесении изменений  
в постановление администрации  
города Ельца от 03.02.2015 № 113  
«Об утверждении схемы размещения  
рекламных конструкций на территории  
городского округа город Елец»  
(с изменениями от 03.04.2017 № 562,  
от 21.09.2017 № 1684,  
от 07.05.2018 № 693)

В соответствии с ч. 5.8 ст. 19 Федерального закона от 13.03.2006 № 38-ФЗ «О рекламе», Положением «О наружной рекламе и информации в городском округе город Елец», утверждённым решением Совета депутатов городского округа город Елец от 27.05.2016 № 354 (с изменениями), Приказом управления потребительского рынка и ценовой политики Липецкой области от 08.02.2024 №43 «О согласовании вносимых изменений в схему размещения рекламных конструкций на территории городского округа город Елец Липецкой области», Приказом управления потребительского рынка и ценовой политики Липецкой области от 10.06.2024 №109 «О согласовании вносимых изменений в схему размещения рекламных конструкций на территории городского округа город Елец Липецкой области», руководствуясь Уставом городского округа город Елец, администрация городского округа город Елец

## ПОСТАНОВЛЯЕТ:

1. Внести в постановление администрации города Ельца от 03.02.2015 № 113 «Об утверждении схемы размещения рекламных конструкций на территории городского округа город Елец» (с изменениями от 03.04.2017 № 562, от 21.09.2017 № 1684, от 07.05.2018 № 693) изменения, изложив приложение к постановлению в новой редакции согласно приложению к настоящему постановлению.

2. Главному редактору (директору) Муниципального автономного учреждения «Редакция городской общественно-политической газеты «Красное

знамя» (Демин Р.В.) обеспечить опубликование настоящего постановления в сетевом издании «kznam» на сайте Муниципального автономного учреждения «Редакция городской общественно-политической газеты «Красное знамя» (<https://kznam.ru/>), директору МКУ «Административная хозяйственная служба органов местного самоуправления города Ельца» (Устинов В.И.) обеспечить размещение настоящего постановления на сайте администрации городского округа город Елец (<https://elets-adm.ru/>) в информационно-коммуникационной сети «Интернет».

3. Контроль за исполнением настоящего постановления возложить на заместителя главы администрации городского округа город Елец А.В. Лисова.

И.о. Главы городского округа город Елец



Н.М. Родионов

Приложение к постановлению администрации  
 городского округа город Елец  
 от 28.06.2024 № 1055

Схема размещения рекламных конструкций на территории городского округа  
 город Елец

№ РК по схеме	№ листа	Место размещения	Вид	Тип	Площадь информационных полей	Технические характеристики
1	лист 1	Липецкая обл., г. Елец, ул. Свердлова, 139, земельный участок с кадастровым номером 48:19:6060130:2	стационарная отдельно стоящая	щитовая установка	36 кв.м.	формат 6x3, двусторонняя, статичная
2	лист 1	Липецкая обл., г. Елец, ул. Ломоносова, 13, земельный участок с кадастровым номером 48:19:6090107:36	стационарная отдельно стоящая	щитовая установка	36 кв.м.	формат 6x3, двусторонняя, статичная
3	лист 1	Липецкая обл., г. Елец, ул. Ломоносова, 13, земельный участок с кадастровым номером 48:19:6090107:36	стационарная отдельно стоящая	щитовая установка	36 кв.м.	формат 6x3, двусторонняя, статичная
4	лист 2	Липецкая обл., г. Елец, ул. Ломоносова, 21А, земельный участок с кадастровым номером 48:19:6090107:48	стационарная отдельно стоящая	щитовая установка	36 кв.м.	формат 6x3, двусторонняя, статичная
5	лист 2	Липецкая обл., г. Елец, ул. Магистральная, 2, земельный участок с кадастровым номером 48:19:6010124:3	стационарная отдельно стоящая	щитовая установка	36 кв.м.	формат 6x3, двусторонняя, статичная
6	лист 3	Липецкая обл., г. Елец, ул. Коммунаров (район автобазы №4), земельный участок с кадастровым номером 48:19:6141101:43	стационарная отдельно стоящая	щитовая установка	36 кв.м.	формат 6x3, двусторонняя, статичная
7	лист 3	Липецкая обл., г. Елец, ул. Коммунаров (район автобазы №4), земельный участок с кадастровым номером 48:19:6141101:44	стационарная отдельно стоящая	щитовая установка	36 кв.м.	формат 6x3, двусторонняя, статичная

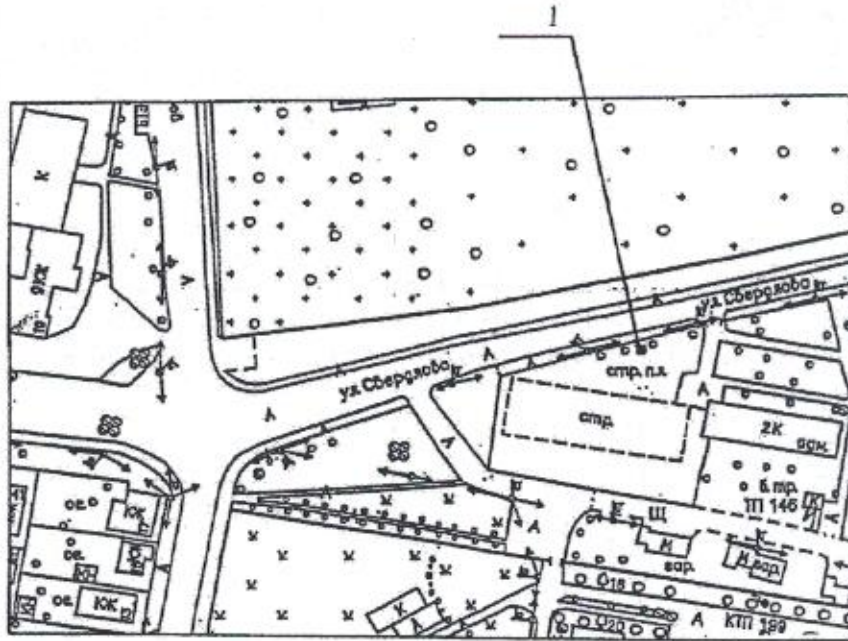
8	лист 3	Липецкая обл., г. Елец, Московское шоссе 12, земельный участок с кадастровым номером 48:19:6140601:51	стационарная отдельно стоящая	щитовая установка	36 кв.м.	формат 6х3, двусторонняя, статичная
9	лист 4	Липецкая обл., г. Елец, ул. Яна Фабрициуса, земельный участок с кадастровым номером 48:19:0020201:31	стационарная отдельно стоящая	щитовая установка	36 кв.м.	формат 6х3, двусторонняя, статичная
10	лист 4	Липецкая обл., г. Елец, ул. Задонская, земельный участок с кадастровым номером 48:19:0020201:31	стационарная отдельно стоящая	щитовая установка	36 кв.м.	формат 6х3, двусторонняя, статичная
11	лист 4	Липецкая обл., г. Елец, ул. Задонская, земельный участок с кадастровым номером 48:19:0020201:31	стационарная отдельно стоящая	щитовая установка	36 кв.м.	формат 6х3, двусторонняя, статичная
12	лист 4	Липецкая обл., г. Елец, ул. Задонская (район ж/д вокзала), земельный участок с кадастровым номером 48:19:0020201:31	стационарная отдельно стоящая	щитовая установка	36 кв.м.	формат 6х3, двусторонняя, статичная
13	лист 4	Липецкая обл., г. Елец, ул. Задонская (район ж/д вокзала), земельный участок с кадастровым номером 48:19:0020201:31	стационарная отдельно стоящая	щитовая установка	36 кв.м.	формат 6х3, двусторонняя, статичная
14	лист 5	Липецкая обл., г. Елец, ул. Задонская (район Автостанции №1), земельный участок с кадастровым номером 48:19:0020201:31	стационарная отдельно стоящая	щитовая установка	36 кв.м.	формат 6х3, двусторонняя, статичная
15	лист 5	Липецкая обл., г. Елец, ул. Задонская (район ж/д депо), земельный участок с кадастровым номером 48:19:0020201:31	стационарная отдельно стоящая	щитовая установка	36 кв.м.	формат 6х3, двусторонняя, статичная
16	лист 5	Липецкая обл., г. Елец, ул. Задонская (район ж/д депо), земельный участок с кадастровым номером 48:19:0020201:31	стационарная отдельно стоящая	щитовая установка	36 кв.м.	формат 6х3, двусторонняя, статичная

17	лист 5	Липецкая обл., г. Елец, ул. Задонская (район ж/д депо), земельный участок с кадастровым номером 48:19:0020201:31	стационар ная отдельно стоящая	щитовая установка	36 кв.м.	формат 6x3, двусторонняя, статичная
18	лист 6	Липецкая обл., г. Елец, ул. Задонская (район Автоколонны), земельный участок с кадастровым номером 48:19:0020201:31	стационар ная отдельно стоящая	щитовая установка	36 кв.м.	формат 6x3, двусторонняя, статичная
19	лист 6	Липецкая обл., г. Елец, ул. Промышленная, земельный участок с кадастровым номером 48:19:0020101:24	стационар ная отдельно стоящая	щитовая установка	36 кв.м.	формат 6x3, двусторонняя, статичная
20	лист 6	Липецкая обл., г. Елец, ул. Промышленная, земельный участок с кадастровым номером 48:19:0020101:24	стационар ная отдельно стоящая	щитовая установка	36 кв.м.	формат 6x3, двусторонняя, статичная
21	лист 7	Липецкая обл., г. Елец, ул. Окружная, д.48, земельный участок с кадастровым номером 48:19:6020109:7	стационар ная отдельно стоящая	световой пилон	2,4 кв.м.	формат 1.85x0,95, со сменным изображением
22	лист 8	Липецкая обл., г. Елец, ул. Радиотехническая, д.1А, земельный участок с кадастровым номером 48:19:6050105:60	стационар ная отдельно стоящая	щитовая установка	36 кв.м.	формат 6x3, двусторонняя, статичная
23	лист 8	Липецкая обл., г. Елец, ул. Радиотехническая, д.1А, земельный участок с кадастровым номером 48:19:6050105:60	стационар ная отдельно стоящая	щитовая установка	36 кв.м.	формат 6x3, двусторонняя, статичная
24	лист 9	Липецкая обл., г. Елец, Орловское шоссе, 10-А, земельный участок с кадастровым номером 48:19:6100101:26	стационар ная отдельно стоящая	щитовая установка	36 кв.м.	формат 6x3, двусторонняя, статичная
25	лист 9	Липецкая обл., г. Елец, Орловское шоссе, 10-А, земельный участок с кадастровым номером 48:19:6100101:26	стационар ная отдельно стоящая	щитовая установка	36 кв.м.	формат 6x3, двусторонняя, статичная

26	лист 9	Липецкая обл., г. Елец (район Автостанции №2), земельный участок с кадастровым номером 48:19:6140601:81	стационар ная отдельно стоящая	щитовая установка	36 кв.м.	формат 6х3, двусторонняя, статичная
27	лист 10	Липецкая обл., г. Елец, ул. Коммунаров, земельный участок с кадастровым номером 48:19:6141201:115	стационар ная отдельно стоящая	щитовая установка	36 кв.м.	формат 6х3, двусторонняя, статичная
28	лист 10	Липецкая обл., г. Елец, ул. Коммунаров, земельный участок с кадастровым номером 48:19:6141201:115	стационар ная отдельно стоящая	щитовая установка	36 кв.м.	формат 6х3, двусторонняя, статичная
29	лист 10	Липецкая обл., г. Елец, Московское шоссе, земельный участок с кадастровым номером 48:19:6140705:120	стационар ная отдельно стоящая	щитовая установка	36 кв.м.	формат 6х3, двусторонняя, статичная
30	лист 10	Липецкая обл., г. Елец, Московское шоссе, земельный участок с кадастровым номером 48:19:6140705:120	стационар ная отдельно стоящая	щитовая установка	36 кв.м.	формат 6х3, двусторонняя, статичная

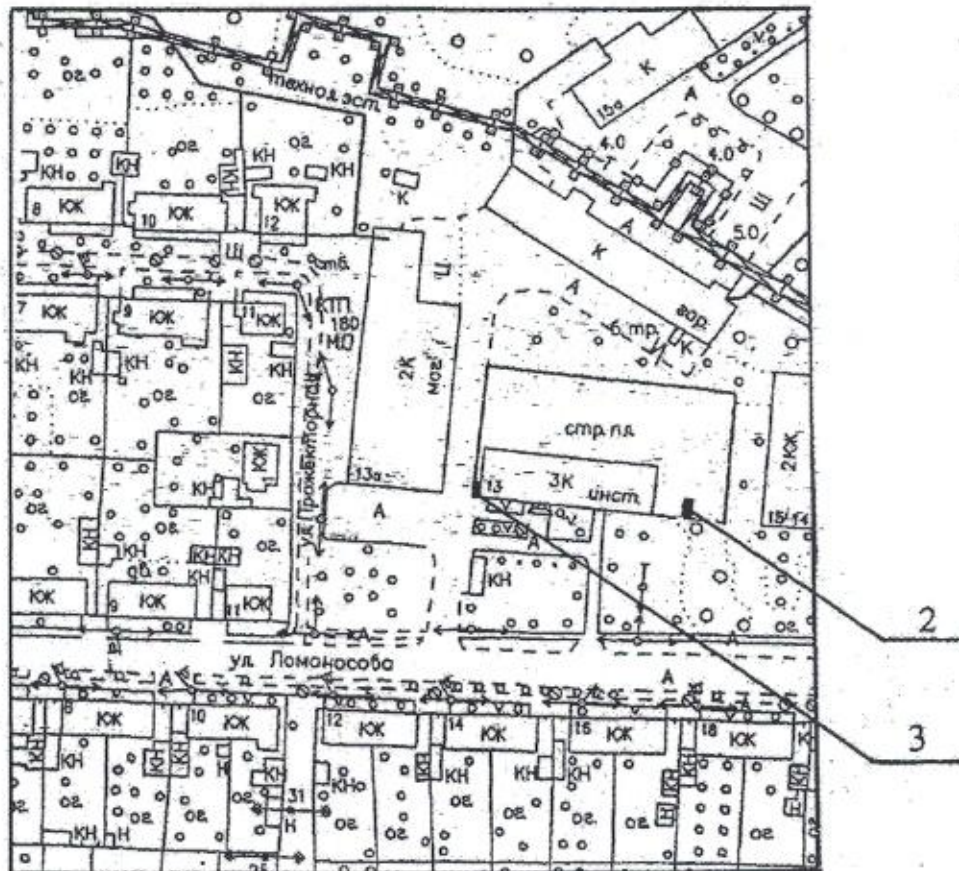
**Схема размещения рекламной конструкции №1**  
по адресу: Липецкая обл., г. Елец, ул. Свердлова, 139,  
земельный участок с кадастровым номером 48:19:6060130:2

1:2000



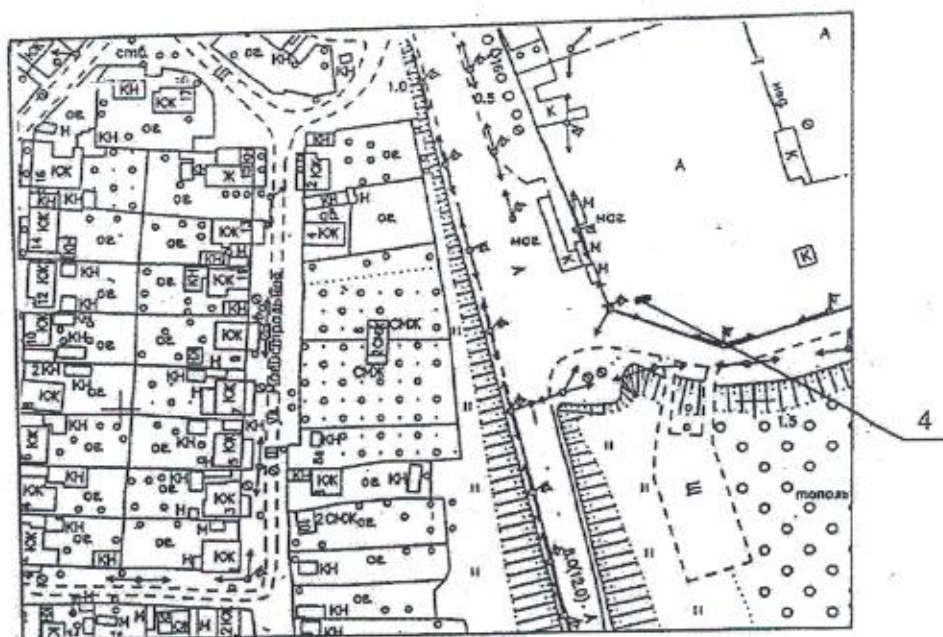
**Схема размещения рекламных конструкций №2, №3**  
по адресу: Липецкая обл., г. Елец, ул. Ломоносова, 13,  
земельный участок с кадастровым номером 48:19:6090107:36

1:2000



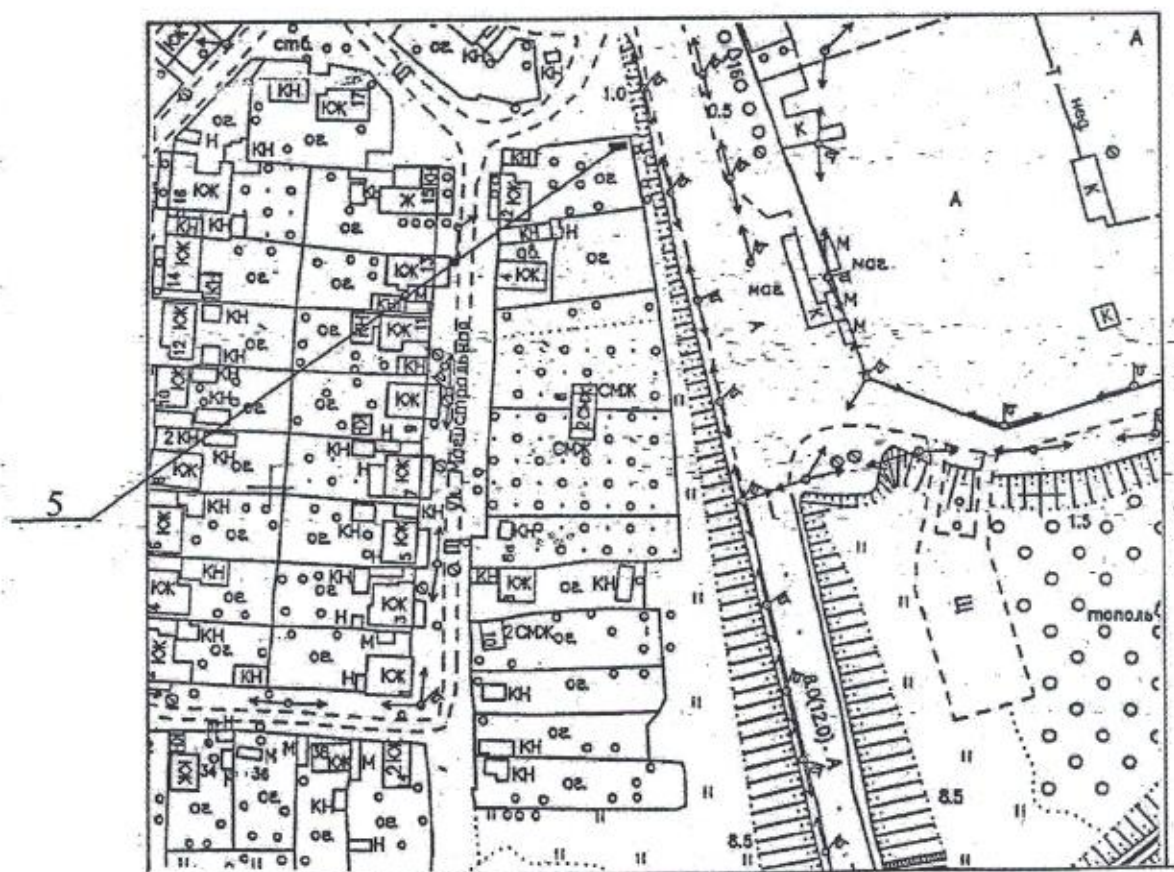
**Схема размещения рекламной конструкции №4**  
 по адресу: Липецкая обл., г. Елец, ул. Ломоносова, 21А,  
 земельный участок с кадастровым номером 48:19:6090107:482

1:2000



**Схема размещения рекламной конструкции №5**  
 по адресу: Липецкая обл., г. Елец, ул. Магистральная, 2,  
 земельный участок с кадастровым номером 48:19:6010124:3

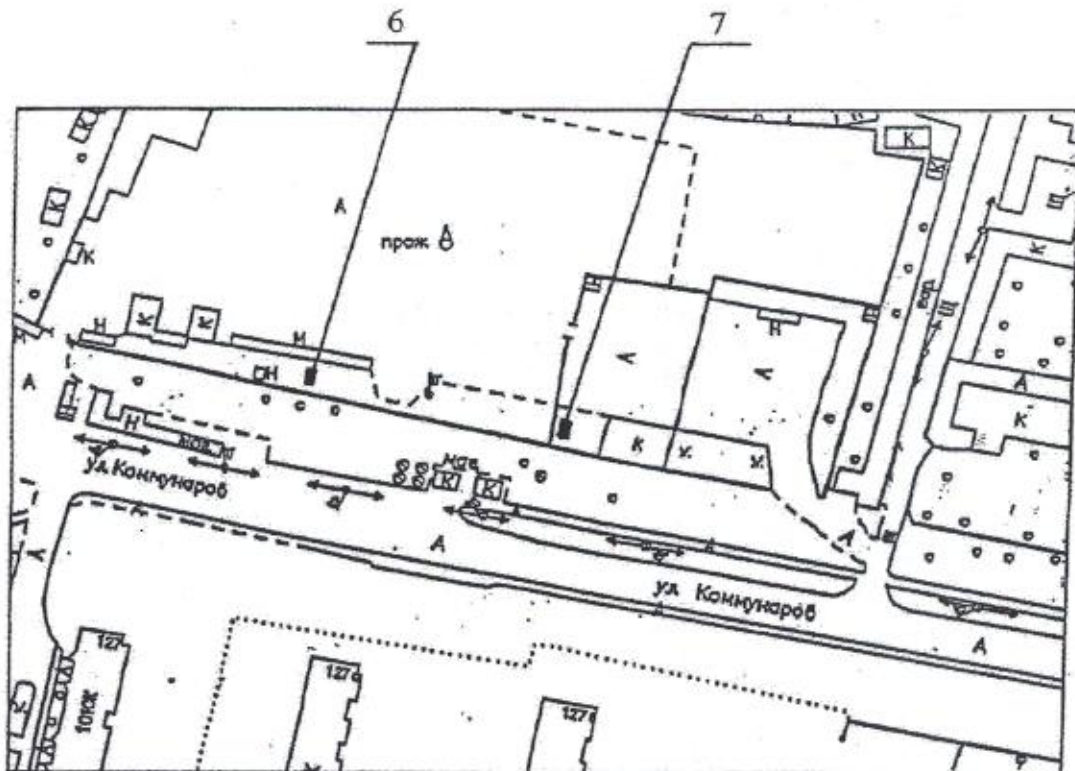
1:2000





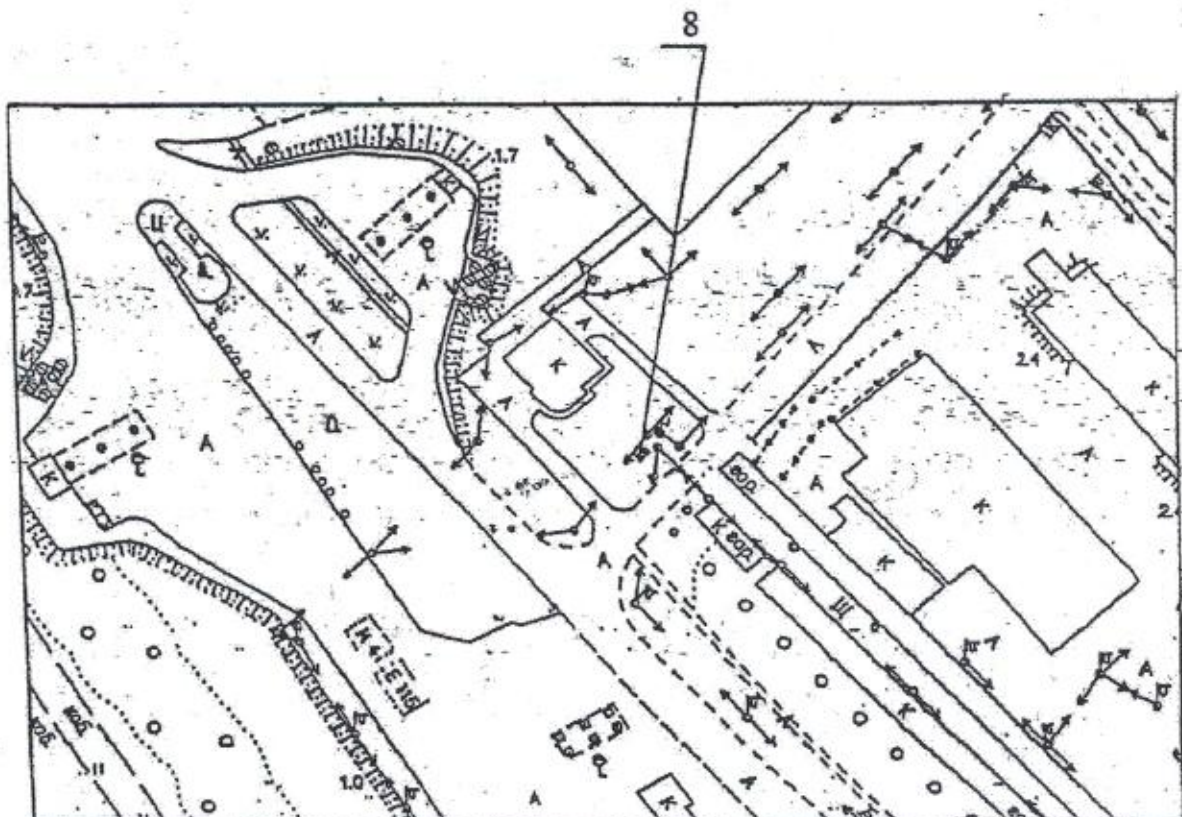
**Схема размещения рекламных конструкций №6, №7**  
 по адресу: Липецкая обл., г. Елец, ул. Коммунаров (район автобазы №4),  
 земельные участки с кадастровыми номерами 48:19:6141101:43 и 48:19:6141101:44

1:2000



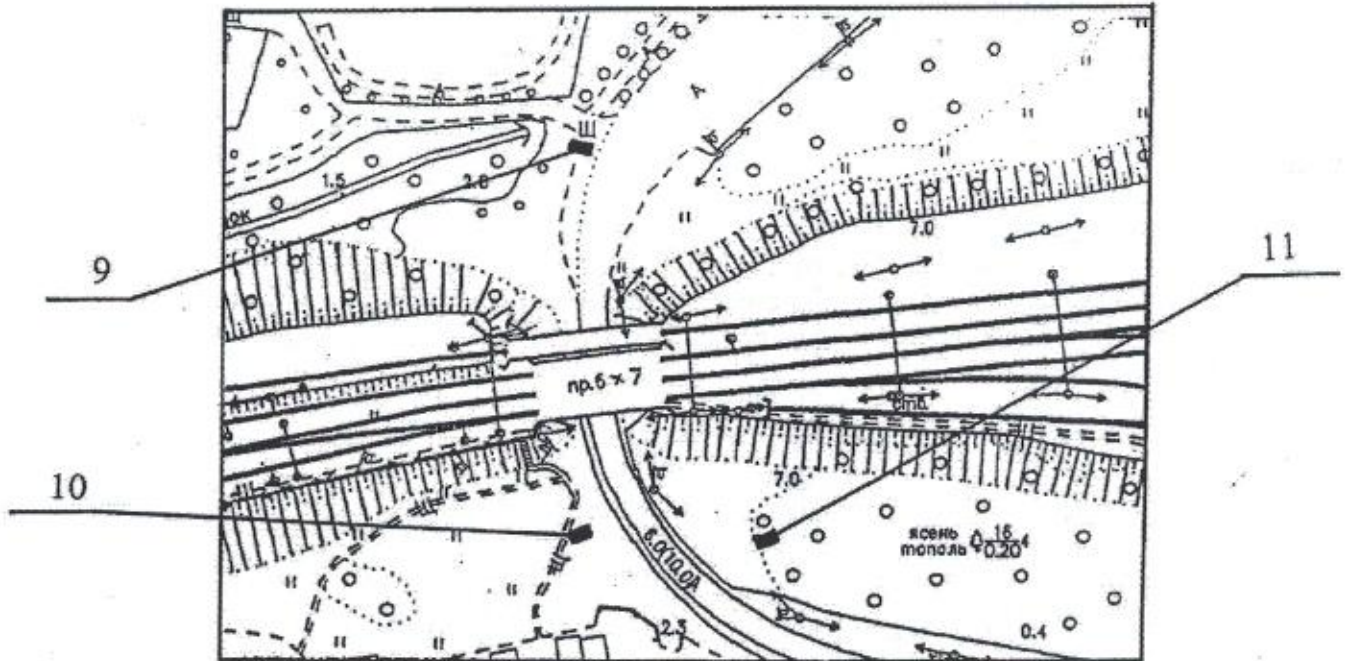
**Схема размещения рекламной конструкции №8**  
 по адресу: Липецкая обл., г. Елец, Московское шоссе 12,  
 земельный участок с кадастровым номером 48:19:6140601:51

1:2000



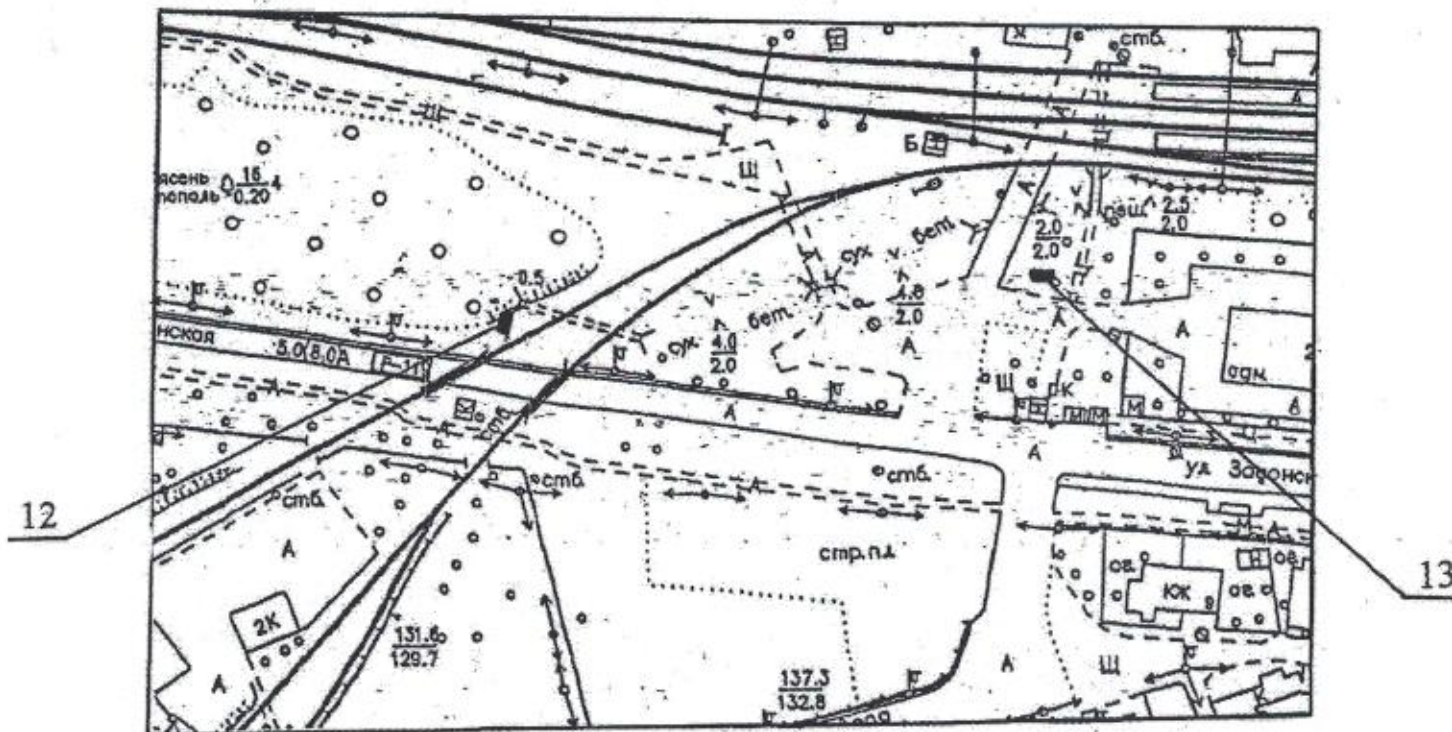
**Схема размещения рекламных конструкций №9, №10, №11**  
по адресу: Липецкая обл., г. Елец, ул. Яна Фабрициуса и ул. Задонская,  
земельный участок с кадастровым номером 48:19:0020201:31

1:2000



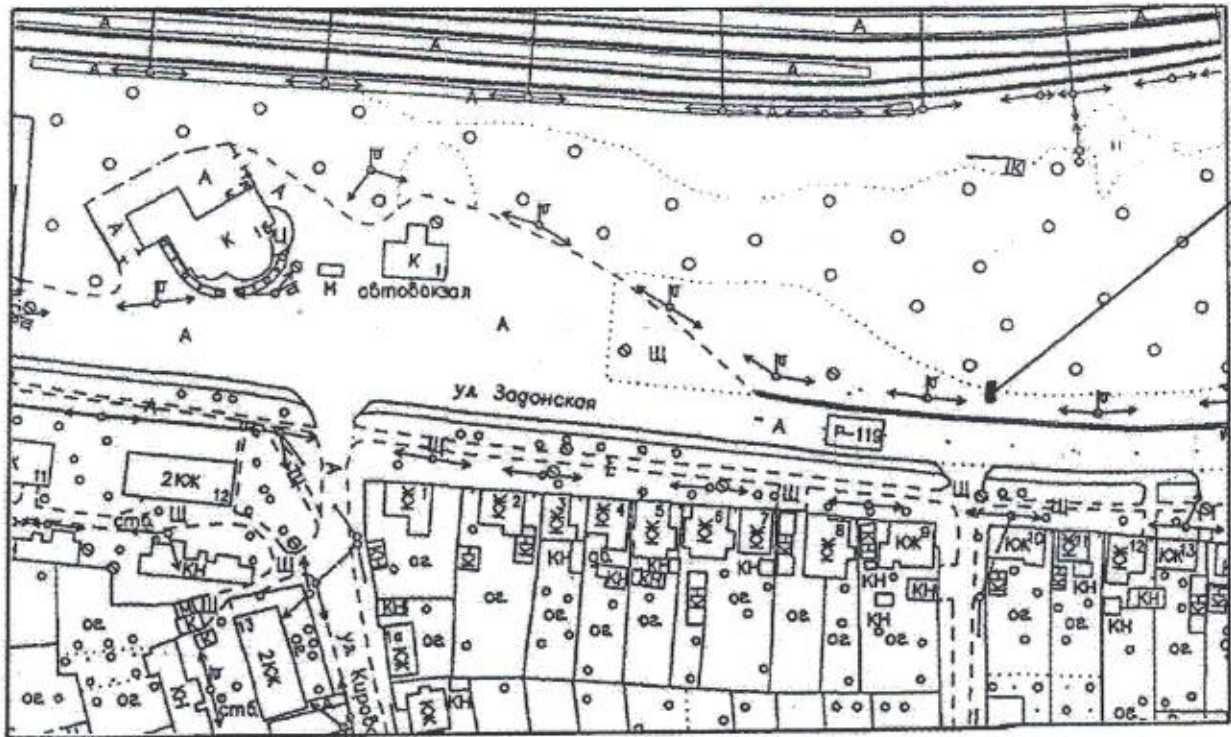
**Схема размещения рекламных конструкций №12, №13**  
по адресу: Липецкая обл., г. Елец, ул. Задонская (район ж/д вокзала), земельный участок с  
кадастровым номером 48:19:0020201:31

1:2000



**Схема размещения рекламной конструкции №14**  
по адресу: Липецкая обл., г. Елец, ул. Задонская (район Автостанции №1),  
земельный участок с кадастровым номером 48:19:0020201:31

1:2000



**Схема размещения рекламных конструкций №15, №16, №17**  
по адресу: Липецкая обл., г. Елец, ул. Задонская (район ж/д депо),  
земельный участок с кадастровым номером 48:19:0020201:31

1:2000

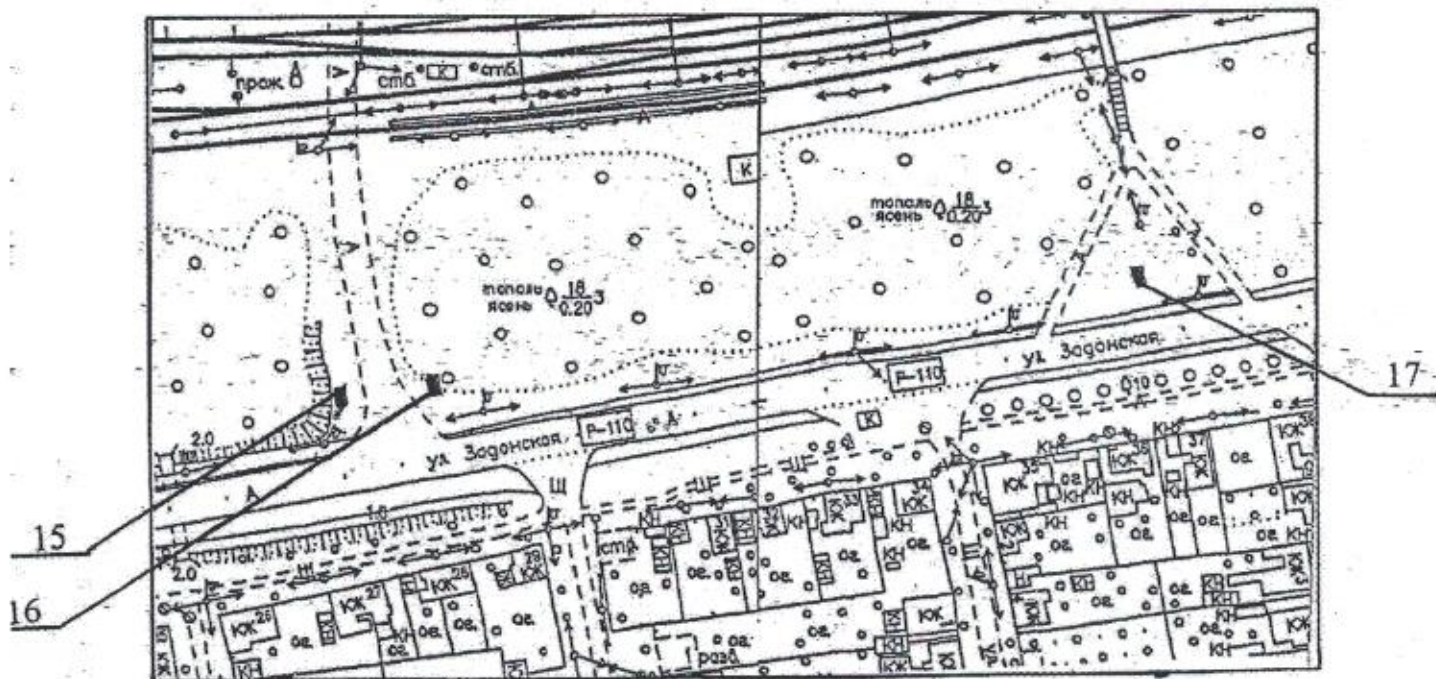


Схема размещения рекламной конструкции №18  
по адресу: Липецкая обл., г. Елец, ул. Задонская (район Автоколонны),  
земельный участок с кадастровым номером 48:19:0020201:31

1:2000

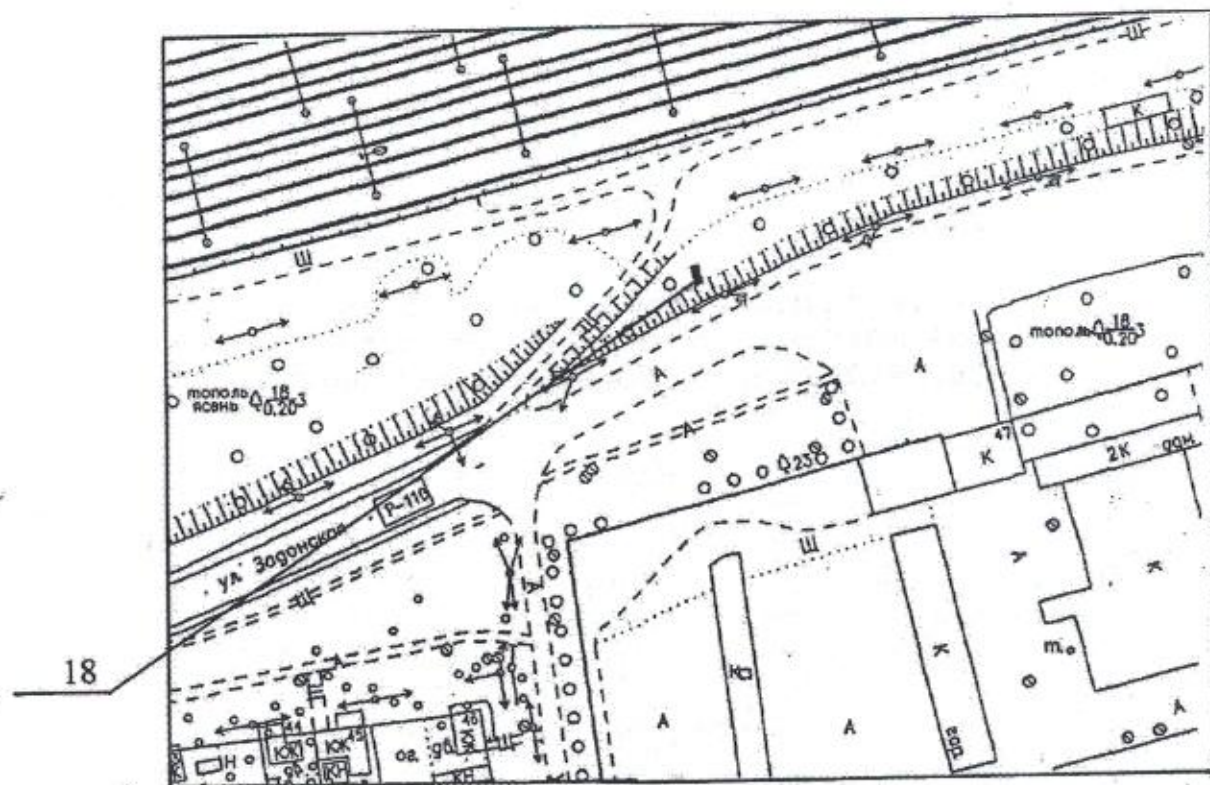


Схема размещения рекламных конструкций №19, №20  
по адресу: Липецкая обл., г. Елец, ул. Промышленная,  
земельный участок с кадастровым номером 48:19:0020101:24

1:2000

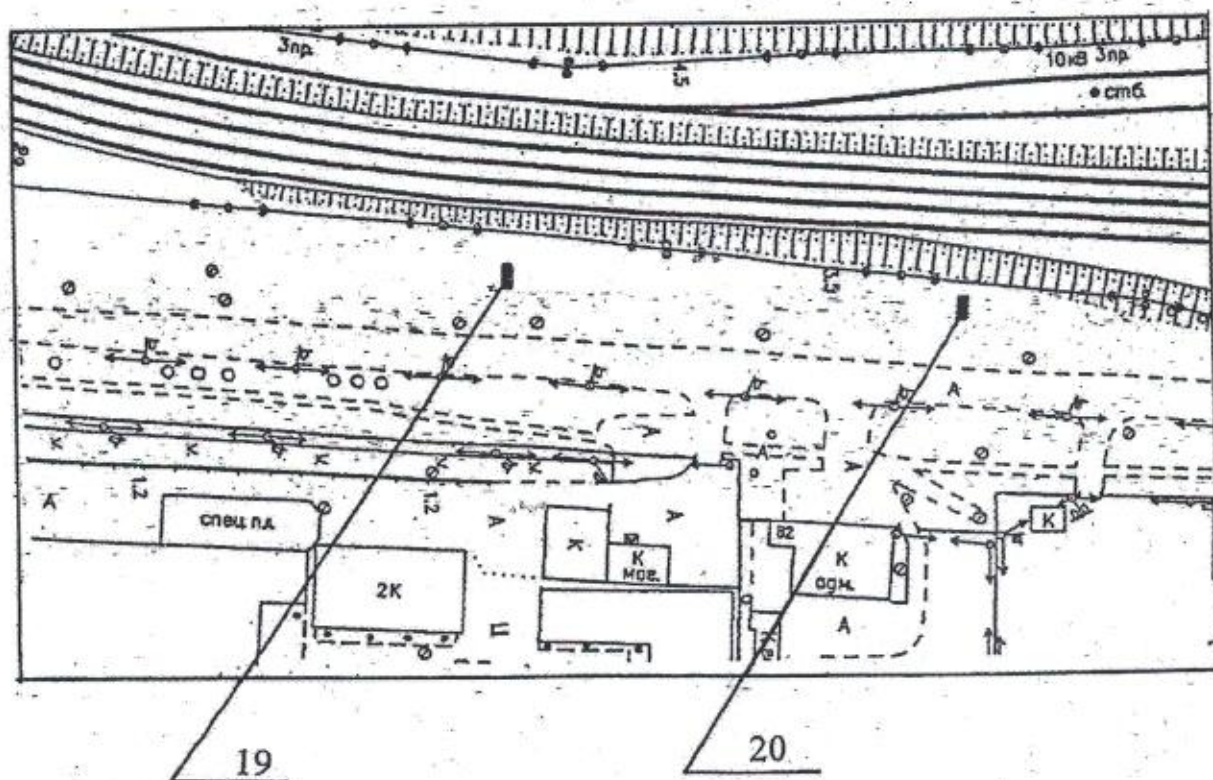


Схема размещения рекламной конструкции №21  
по адресу: Липецкая обл., г. Елец, ул. Окружная, д.48,  
земельный участок с кадастровым номером 48:19:6020109:7

1:2000

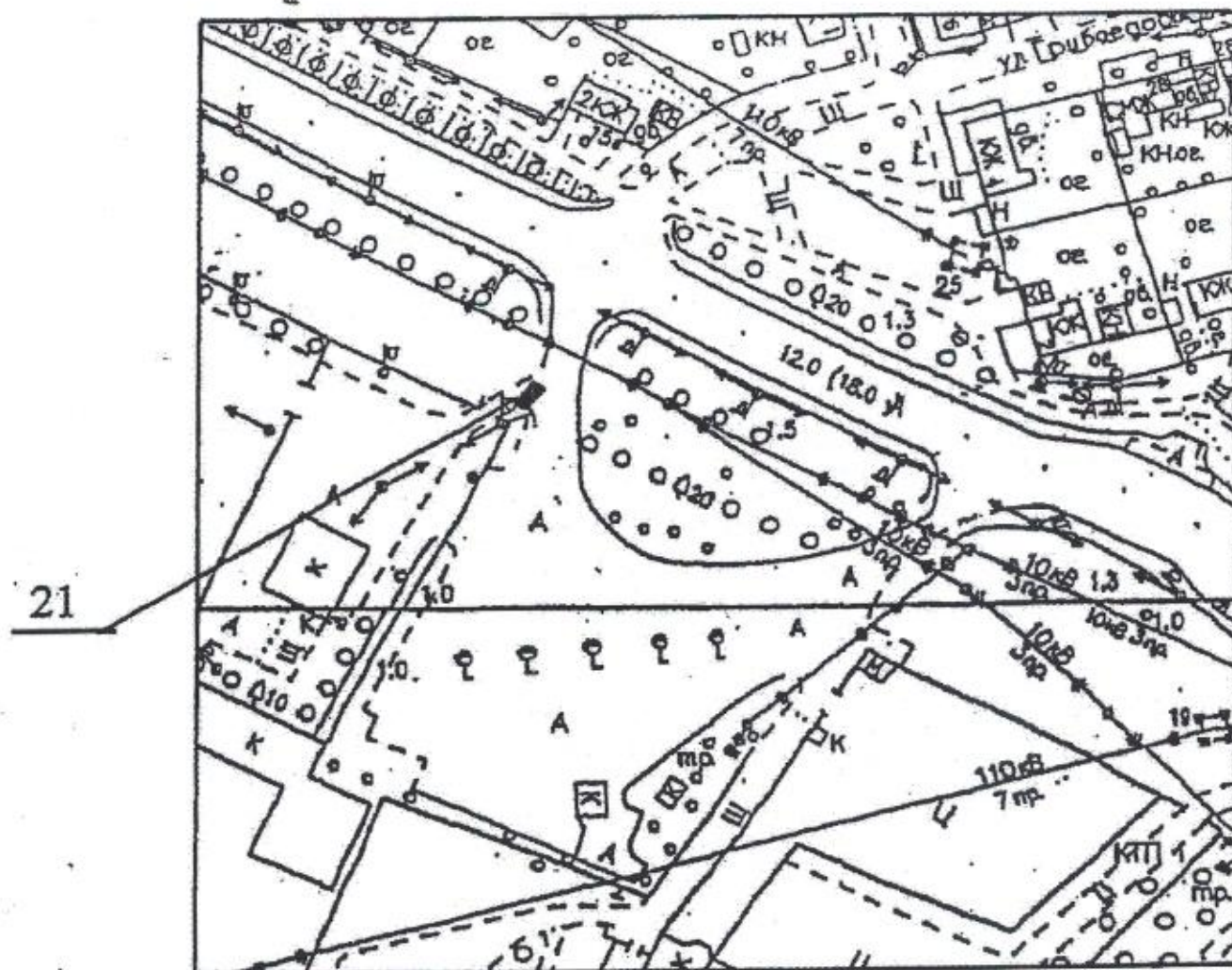
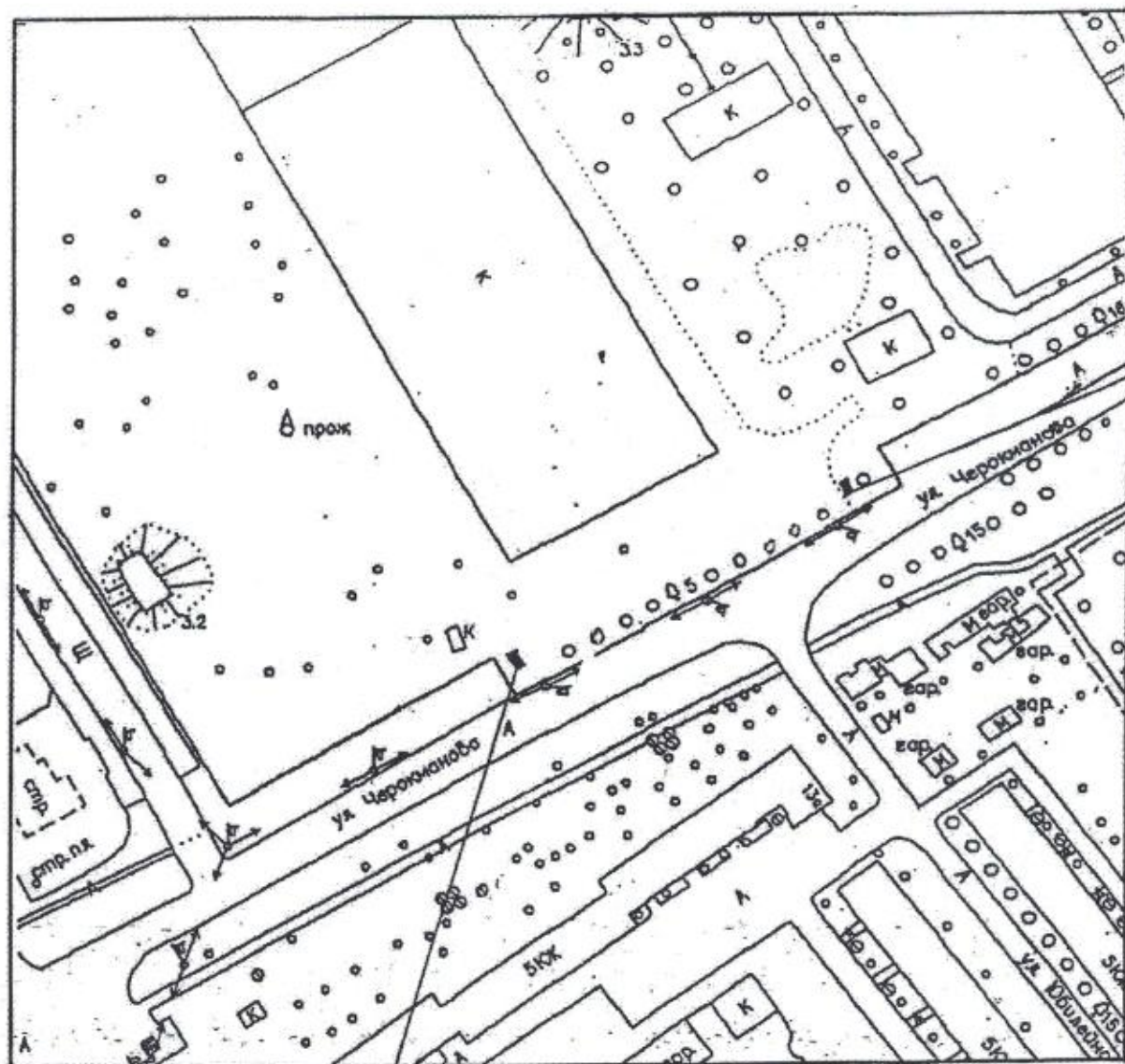


Схема размещения рекламных конструкций №22, №23  
по адресу: Липецкая обл., г. Елец, ул. Радиотехническая, д.1А,  
земельный участок с кадастровым номером 48:19:6050105:60

1:2000

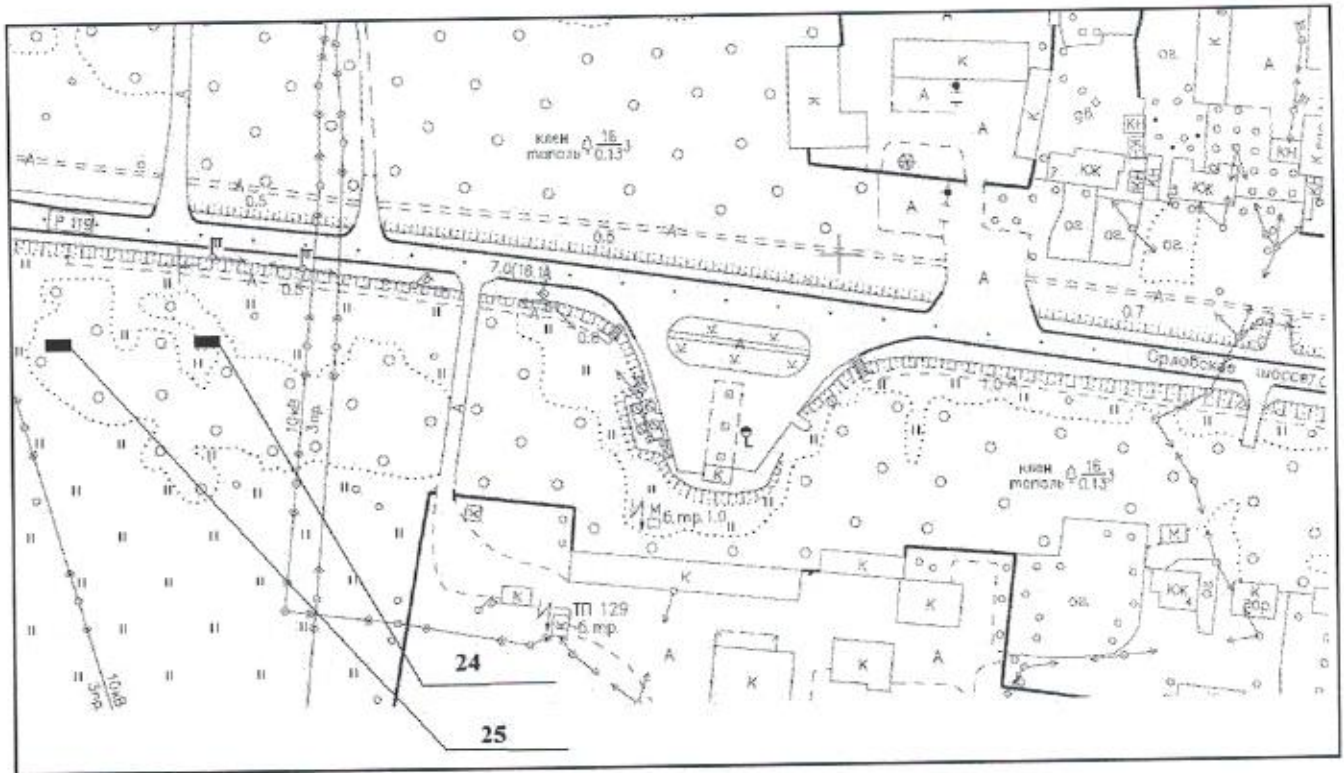


22

23

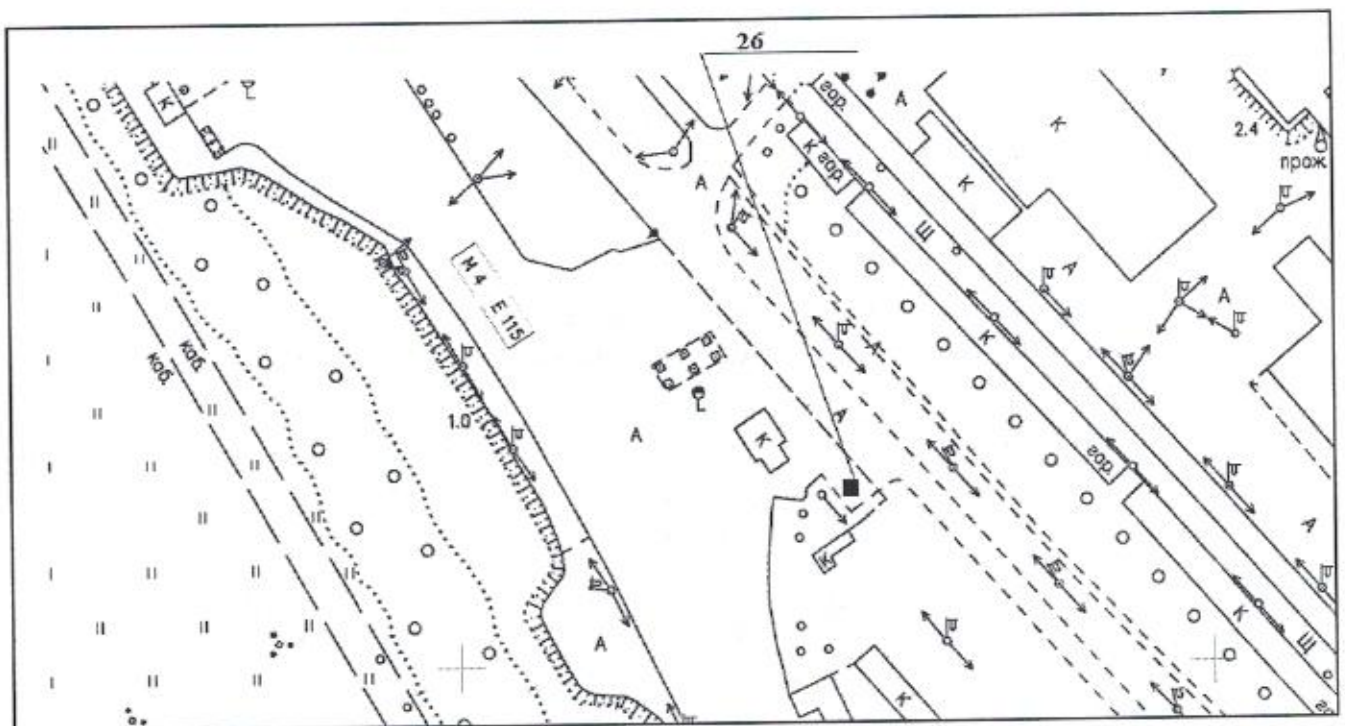
**Схема размещения рекламных конструкций №24, №25**  
 по адресу: Липецкая обл., г. Елец, Орловское шоссе, 10-А,  
 земельный участок с кадастровым номером 48:19:6100101:261:2000

1:2000



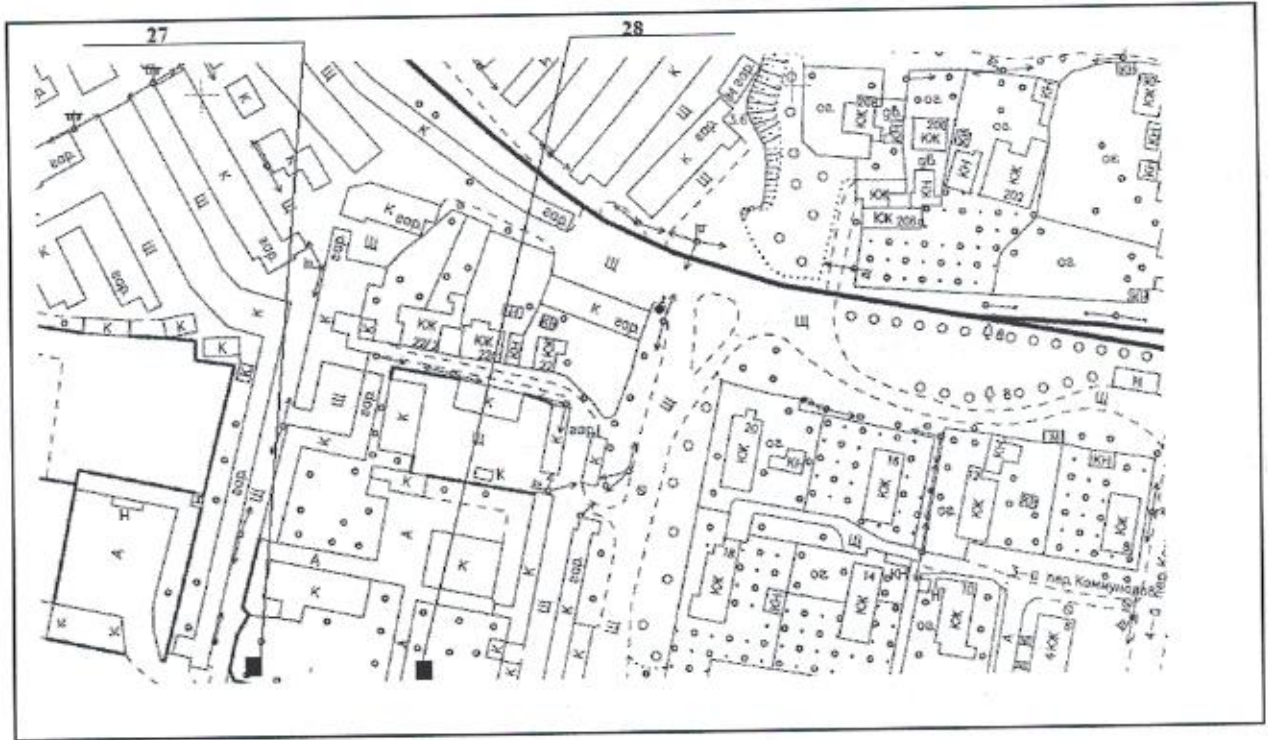
**Схема размещения рекламной конструкции №26**  
 по адресу: Липецкая обл., г. Елец (район Автостанции №2),  
 земельный участок с кадастровым номером 48:19:6140601:81

1:2000



**Схема размещения рекламных конструкций №27, №28**  
 по адресу: Липецкая обл., г. Елец, ул. Коммунаров,  
 земельный участок с кадастровым номером 48:19:6141201:115

1:2000



**Схема размещения рекламных конструкций №27, №28**  
 по адресу: Липецкая обл., г. Елец, Московское шоссе,  
 земельный участок с кадастровым номером 48:19:6140705:120

1:2000

