

## КАРТА-ПЛАН ТЕРРИТОРИИ

### Пояснительная записка

**1. Сведения о территории выполнения комплексных кадастровых работ:** Липецкая обл., Елец г 48:19:6260103 (наименование субъекта Российской Федерации, муниципального образования, населенного пункта, уникальные учетные номера кадастровых кварталов, иные сведения, позволяющие определить местоположение территории, на которой выполняются комплексные кадастровые работы, например, наименование садоводческого или огороднического некоммерческого товарищества, гаражного кооператива, элемента планировочной структуры)

**2. Основания выполнения комплексных кадастровых работ:**

Наименование, дата и номер документа, на основании которого выполняются комплексные кадастровые работы: Муниципальный контракт на выполнение комплексных кадастровых работ в отношении кадастровых кварталов в городском округе город Елец Липецкой области №084660002223000102 от 07.08.2023, выдан Управление протокола и обеспечения деятельности администрации городского округа город Елец, идентификационный код закупки – 233482104818348210100100690017112244

**3. Дата подготовки карты-плана территории:** 29.09.2023

**4. Сведения о заказчике (ах) комплексных кадастровых работ:**

В отношении юридического лица, органа местного самоуправления муниципального района, муниципального округа или городского округа либо уполномоченного исполнительного органа государственной власти субъекта Российской Федерации:

полное или сокращенное (в случае, если имеется) наименование: УПРАВЛЕНИЕ ПРОТОКОЛА И ОБЕСПЕЧЕНИЯ ДЕЯТЕЛЬНОСТИ АДМИНИСТРАЦИИ ГОРОДСКОГО ОКРУГА ГОРОД ЕЛЕЦ

основной государственный регистрационный номер: 1164827058440

идентификационный номер налогоплательщика: 4821048183

В отношении физического лица или представителя физических или юридических лиц:

фамилия, имя, отчество (последнее - при наличии): —

страховой номер индивидуального лицевого счета в системе обязательного пенсионного страхования Российской Федерации (СНИЛС): —

Наименование и реквизиты документа, подтверждающие полномочия представителя заказчика(ов) комплексных кадастровых работ: —

Адрес электронной почты (для направления уведомления о результатах внесения сведений в Единый государственный реестр недвижимости): —

**5. Сведения об исполнителе комплексных кадастровых работ:**

Полное или сокращенное (в случае, если имеется) наименование и адрес юридического лица, с которым заключен государственный или муниципальный контракт либо договор подряда на выполнение комплексных кадастровых работ: —

Фамилия, имя, отчество кадастрового инженера (последнее - при наличии): Левина Мария Михайловна и основной государственный регистрационный номер кадастрового инженера индивидуального предпринимателя (ОГРНИП): —

Страховой номер индивидуального лицевого счета в системе обязательного пенсионного страхования Российской Федерации (СНИЛС) кадастрового инженера: 13438300535

Уникальный реестровый номер кадастрового инженера в реестре саморегулируемой организации кадастровых инженеров и дата внесения сведений о физическом лице в такой реестр: —, —

Полное или (в случае, если имеется) сокращенное наименование саморегулируемой организации кадастровых инженеров, членом которой является кадастровый инженер: Ассоциация СРО "Балтийское объединение кадастровых инженеров"

Контактный телефон: 8-960-298-30-10

Почтовый адрес и адрес электронной почты, по которым осуществляется связь с кадастровым инженером: 160014, Вологодская обл, г Вологда, ул Карла Маркса, д 31, кв 57, sergee.maria2010@yandex.ru

**6. Перечень документов, использованных при подготовке карты-плана территории:**

№ п/п	Реквизиты документа				
	Вид	Дата	Номер	Наименование	Иные сведения
1	2	3	4	5	6
1	<u>Кадастровый план территории</u>	<u>30.08.2023</u>	<u>КУВИ-001/2023-197654139</u>	<u>Кадастровый план территории</u>	=
2	<u>Материалы картографо-геодезического фонда</u>	<u>28.07.2023</u>	<u>170-24528/2023-В</u>	<u>Цифровой ортофотоплан масштаба в формате ГИС «Панорма»</u>	=
3	<u>Материалы картографо-геодезического фонда</u>	<u>28.07.2023</u>	<u>170-24813/2023-В</u>	<u>Выписка о пунктах государственной геодезической сети, государственной нивелирной сети и государственной гравиметрической сети в электронном виде</u>	=
4	<u>Документы градостроительного зонирования (Правила землепользования и застройки)</u>	<u>22.03.2019</u>	<u>б/н</u>	<u>Правила землепользования и застройки городского округа "Город Елец" Липецкой области</u>	=
5	<u>Документы градостроительного зонирования (Правила землепользования и застройки)</u>	<u>18.05.2021</u>	<u>б/н</u>	<u>Нормативы градостроительного проектирования городского округа Елец Городские округа Липецкой области</u>	=

**7. Пояснения к карте-плану территории:**

1. На территории городского округа "Город Елец" Липецкой области установлены Правила землепользования и застройки городского округа "Город Елец" Липецкой области, утвержденные Решением Совета депутатов

городского округа город Елец Липецкой области Российской Федерации от 22.03.2019 №135.

2. В соответствии с картой градостроительного зонирования городского округа "Город Елец" Липецкой области, что земельные участки, в границах кадастрового квартала 48:19:6260103
3. , расположены в территориальной зоне ЖИП2 (Зона малоэтажной, индивидуальной жилой застройки города).
4. В территориальной зоне ЖИП2 установлены предельные размеры земельных участков (минимальный/максимальный размеры):
5. - Для индивидуального жилищного строительства (код 2.1): 300 кв. м./1000 кв. м. (Для земельных участков, занимаемых существующими жилыми домами, построенными до 6 марта 1990 г. – по фактически сложившимся границам с учетом градостроительных норм.);
6. - Малоэтажная многоквартирная жилая застройка (2.1.1): 300 кв. м./10000 кв. м.;
7. - Блокированная жилая застройка (2.3): 300 кв. м./1000 кв. м.
8. В рамках выполнения комплексных кадастровых работ не проводилось образование земельных участков, на которых расположены здания, в том числе многоквартирные дома, сооружения, за исключением сооружений, являющихся линейными объектами, образование земельных участков общего пользования, занятых площадями, улицами, проездами, набережными, скверами, бульварами, водными объектами, пляжами и другими объектами, в связи с отсутствием утвержденного проекта межевания территории в данном кадастровом квартале.
9. Согласно пункту 1 статьи 43 ФЗ-218 от 13.07.2015г "О государственной регистрации недвижимости" (далее – Закон о регистрации) кадастровый учет в связи с изменением описания местоположения границ земельного участка и (или) его площади, за исключением случаев образования земельного участка при выделе из земельного участка или разделе земельного участка, при которых преобразуемый земельный участок сохраняется в измененных границах, осуществляется при условии, если такие изменения связаны с уточнением описания местоположения границ земельного участка, о котором сведения, содержащиеся в Едином государственном реестре недвижимости, не соответствуют установленным Законом о регистрации требованиям к описанию местоположения границ земельных участков.
10. Таким образом, уточнение земельного участка проводится, если границы земельного участка не установлены, либо установлены, но с точностью ниже нормативной.
11. В результате выполнения комплексных кадастровых работ уточнено местоположение границ и площади 8 земельных участков.
12. В карта-план территории кадастрового квартала 48:19:6260103 не внесены сведения о земельных участках в связи с тем, что:
13. -земельные участки с кадастровыми номерами 48:19:6260103:7 расположены за пределами кадастрового квартала 48:19:6260103.
14. В ходе выполнения работ было выявлено несоответствие фактического местоположения границ 00 земельных участков сведениям Единого государственного реестра недвижимости, а именно:
15. -фактические границы земельных участков с кадастровыми номерами 48:19:6260103:1, 48:19:6260103:3, 48:19:6260103:11, 48:19:6260103:12, 48:19:6260103:13, 48:19:6260103:15, 48:19:6260103:18, 48:19:6260103:20, 48:19:6260103:21, 48:19:6260103:22, 48:19:6260103:23, 48:19:6260103:25, 48:19:6260103:26, 48:19:6260103:27, 48:19:6260103:31, 48:19:6260103:33, 48:19:6260103:36, 48:19:6260103:37, 48:19:6260103:38, 48:19:6260103:39, 48:19:6260103:40, 48:19:6260103:41, 48:19:6260103:42, 48:19:6260103:43, 48:19:6260103:44, 48:19:6260103:45, 48:19:6260103:46, 48:19:6260103:47, 48:19:6260103:48, 48:19:6260103:49, 48:19:6260103:6, 48:19:6260103:9, 48:19:6260103:8 смещены от границ, сведения о которых содержатся в Едином государственном реестре недвижимости, в связи с тем, что при межевании данных участков геодезические работы производились с привязкой к опорным межевым знакам (пункты ОМС), при этом конфигурация участков практически не изменилась (изменения не значительны). Конфигурация земельных участков установлена в соответствии со сведениями, содержащимися в документах межевания, сведениями Единого государственного реестра недвижимости с и с учетом фактического использования.
16. Обращаем ваше внимание, что геодезические работы, при проведении комплексных кадастровых работ, осуществлялись с привязкой к пунктам государственной геодезической сети.
17. Данные несоответствия квалифицируется в качестве реестровой ошибки в сведениях Единого государственного реестра недвижимости, которая допущена лицом, ранее осуществлявшим кадастровые работы в отношении земельного участка. Карта-планом территории предусмотрено исправление реестровых ошибок в местоположении границ и площади данных земельных участков.
18. Границы земельных участков с кадастровыми номерами 48:19:6260103:17, 48:19:6260103:34 установлены в соответствии с требованиями земельного законодательства, реестровых ошибок в отношении местоположения

границ и площади данных земельных участков не выявлено, следовательно, объекты недвижимости не были включены в карта-план территории.

19. В карта – план территории включены координаты характерных точек контуров зданий которые представляют замкнутую линию, образуемую проекцией внешних границ ограждающих конструкций такого здания на горизонтальную плоскость, проходящую на уровне примыкания такого здания к поверхности земли. В соответствии с пунктом 3 части 1 и части 2 статьи 42.1 Федерального закона от 24.07.2007 № 221-ФЗ объектами комплексных работ зданий, сооружений (за исключением линейных объектов), а также объектов незавершенного строительства, сведения о которых содержатся в Едином государственном реестре недвижимости.
20. В соответствии с Письмом Министерства экономического развития Российской Федерации от 10.03.2017 года №Д23и-1291 план этажей зданий не включается в состав приложений, если в отношении ранее учтенного здания, сооружения не выполнялись работы по реконструкции, при этом выполнение кадастровых работ в отношении таких здания или сооружения связаны исключительно с определением (уточнением) описания местоположения здания.
21. В результате проведения комплексных кадастровых работ осуществлено уточнение местоположения на земельных участках 38 объектов капитального строительства.
22. В карта-план территории кадастрового квартала 48:19:6260103 не внесены сведения об объектах капитального строительства в связи с тем, что:
23. -объекты капитального строительства с кадастровыми номерами 48:19:6260103:59 расположены за пределами кадастрового квартала 48:19:6260103.
24. В ходе выполнения работ было выявлено несоответствие фактического местоположения границ 6 объектов капитального строительства сведениям Единого государственного реестра недвижимости.
25. Фактические границы объектов капитального строительства с кадастровыми номерами 48:19:6260103:311, 48:19:6260103:61, 48:19:6260103:83, 48:19:6260103:58, 48:19:6260103:99, 48:19:6260103:54 смещены от границ, сведения о которых содержатся в Едином государственном реестре недвижимости, в связи с тем, что при определении границ данных объектов капитального строительства геодезические работы производились с привязкой к опорным межевым знакам (пункты ОМС). Конфигурация земельных участков установлена в соответствии со сведениями, содержащимися в документах межевания, сведениями Единого государственного реестра недвижимости и с учетом фактического использования.
26. Обращаем ваше внимание, что геодезические работы, при проведении комплексных кадастровых работ, осуществлялись с привязкой к пунктам государственной геодезической сети.
27. Данное несоответствие квалифицируется в качестве реестровой ошибки в сведениях Единого государственного реестра недвижимости. Карта-планом территории предусмотрено исправление реестровой ошибки в сведениях об описании местоположения на земельном участке объекта капитального строительства.
- 28.
- 29.

#### Сведения о пунктах геодезической сети и средствах измерений

##### 1. Сведения о пунктах геодезической сети:

№ п/п	Вид геодезической сети	Название пункта геодезической сети и тип знака	Система координат пункта геодезической сети	Координаты пункта, м		Дата обследования 26.08.2023		
				Х	У	Сведения о состоянии		
						наружного знака пункта	центра пункта	марки центра пункта
1	2	3	4	5	6	7	8	9
1	Государственная геодезическая	Казаки, пирамида	МСК-48, зона 1	421343.4 2	1238965.3 1	утрачен	сохранился	сохранился

	ская сеть,							
2	Государственная геодезическая сеть,	Чибисовка, пирамида	МСК-48, зона 1	418876.4 6	1265128.7 4	утрачен	сохранился	сохранился
3	Государственная геодезическая сеть,	Елец, репер	МСК-48, зона 1	416052.3 9	1249804.6 8	сохранился	сохранился	сохранился
4	Государственная геодезическая сеть,	Рогатово, пирамида	МСК-48, зона 1	428199.5 8	1249889.6 6	сохранился	утрачен	утрачен

## 2. Сведения об использованных средствах измерений:

№ п/п	Наименование и обозначение типа средства измерений - прибора (инструмента, аппаратуры)	Заводской или серийный номер средства измерений	Реквизиты свидетельства о поверке прибора (инструмента, аппаратуры) и (или) срок действия поверки
1	2	3	4
1	Аппаратура геодезическая спутниковая EFT M3 GNSS	NE11802434	Свидетельство о поверке № С-ГСХ/16-02-2023/224482248 от 16.02.2023
2	Комплексы наземного слежения, приема и обработки сигналов ГНСС	RS1-2014-058	Свидетельство о поверке № С-ГСХ/04-05-2023/243781585 от 04.05.2023

## Сведения об уточняемых земельных участках

### 1. Сведения о характерных точках границ уточняемого земельного участка с кадастровым номером 48:19:6260103:2

Система координат МСК-48, зона 1

Зона № 1

Обозначение характерных точек границ	Координаты, м				Метод определения координат	Формулы, примененные для расчета средней квадратической погрешности определения координат характерных точек границ (Mt), с подставленными в такие формулы значениями и итоговые (вычисленные) значения Mt, м	Описание закрепления точки
	содержатся в Едином государственном реестре недвижимости		определены в результате выполнения комплексных кадастровых работ				
	X	Y	X	Y			
1	2	3	4	5	6	7	8
н235У	–	–	419426.98	1252878.98	Метод спутниковых геодезических измерений (определений)	$Mt = \sqrt{(0.07^2 + 0.07^2)} = 0.10$	–

н236У	–	–	419429 .22	125287 4.03	Метод спутниковых геодезических измерений (определений)	$Mt=\sqrt{(0.07^2+0.07^2)}=0.1$ 0	–
н257У	–	–	419422 .18	125287 1.72	Метод спутниковых геодезических измерений (определений)	$Mt=\sqrt{(0.07^2+0.07^2)}=0.1$ 0	–
н258У	–	–	419421 .36	125287 1.80	Метод спутниковых геодезических измерений (определений)	$Mt=\sqrt{(0.07^2+0.07^2)}=0.1$ 0	–
н259У	–	–	419413 .16	125286 8.70	Метод спутниковых геодезических измерений (определений)	$Mt=\sqrt{(0.07^2+0.07^2)}=0.1$ 0	–
н260У	–	–	419406 .70	125286 6.57	Метод спутниковых геодезических измерений (определений)	$Mt=\sqrt{(0.07^2+0.07^2)}=0.1$ 0	–
н261У	–	–	419399 .07	125288 7.49	Метод спутниковых геодезических измерений (определений)	$Mt=\sqrt{(0.07^2+0.07^2)}=0.1$ 0	–
н262У	–	–	419417 .26	125289 4.42	Метод спутниковых геодезических измерений (определений)	$Mt=\sqrt{(0.07^2+0.07^2)}=0.1$ 0	–
н263У	–	–	419418 .11	125289 2.39	Метод спутниковых геодезических измерений (определений)	$Mt=\sqrt{(0.07^2+0.07^2)}=0.1$ 0	–
н264У	–	–	419420 .88	125289 3.54	Метод спутниковых геодезических измерений (определений)	$Mt=\sqrt{(0.07^2+0.07^2)}=0.1$ 0	–
н233У	–	–	419421 .60	125289 1.57	Метод спутниковых геодезических измерений (определений)	$Mt=\sqrt{(0.07^2+0.07^2)}=0.1$ 0	–
н234У	–	–	419423	125288	Метод	$Mt=\sqrt{(0.07^2+0.07^2)}=0.1$	–

			.29	7.42	спутниковых геодезических измерений (определений)	0	
н235У	–	–	419426 .98	125287 8.98	Метод спутниковых геодезических измерений (определений)	$Mt=\sqrt{(0.07^2+0.07^2)}=0.1$ 0	–

**2. Сведения о частях границ уточняемого земельного участка с кадастровым номером 48:19:6260103:2**

Обозначение части границ		Горизонтальное проложение (S), м	Описание прохождения части границ	Сведения о согласовании местоположения границ (согласовано/спорное)
от т.	до т.			
1	2	3	4	5
н235У	н236У	5.43	–	–
н236У	н257У	7.41	–	–
н257У	н258У	0.82	–	–
н258У	н259У	8.77	–	–
н259У	н260У	6.80	–	–
н260У	н261У	22.27	–	–
н261У	н262У	19.47	–	–
н262У	н263У	2.20	–	–
н263У	н264У	3.00	–	–
н264У	н233У	2.10	–	–
н233У	н234У	4.48	–	–
н234У	н235У	9.21	–	–

**3. Сведения о характеристиках уточняемого земельного участка с кадастровым номером 48:19:6260103:2**

№ п/п	Наименование характеристики земельного участка	Значение характеристики
1	2	3
1.	Адрес земельного участка	Липецкая обл., Елец г, Колхозная ул, 66 д
1.1	Сведения о местоположении земельного участка (при отсутствии адреса) в структурированном в соответствии с федеральной информационной адресной системой виде	–
1.2	Дополнительные сведения о местоположении земельного участка	–





1	2	3	4	5	6	7	8
н223У	–	–	419470 .74	125286 5.31	Метод спутниковых геодезических измерений (определений)	$Mt=\sqrt{(0.07^2+0.07^2)}=0.1$ 0	–
н243У	–	–	419454 .51	125285 4.67	Метод спутниковых геодезических измерений (определений)	$Mt=\sqrt{(0.07^2+0.07^2)}=0.1$ 0	–
н244У	–	–	419446 .56	125287 3.19	Метод спутниковых геодезических измерений (определений)	$Mt=\sqrt{(0.07^2+0.07^2)}=0.1$ 0	–
н245У	–	–	419445 .30	125287 6.85	Метод спутниковых геодезических измерений (определений)	$Mt=\sqrt{(0.07^2+0.07^2)}=0.1$ 0	–
н248У	–	–	419460 .14	125288 4.07	Метод спутниковых геодезических измерений (определений)	$Mt=\sqrt{(0.07^2+0.07^2)}=0.1$ 0	–
н249У	–	–	419456 .14	125289 3.35	Метод спутниковых геодезических измерений (определений)	$Mt=\sqrt{(0.07^2+0.07^2)}=0.1$ 0	–
н250У	–	–	419440 .24	125288 6.49	Метод спутниковых геодезических измерений (определений)	$Mt=\sqrt{(0.07^2+0.07^2)}=0.1$ 0	–
н251У	–	–	419435 .31	125289 7.05	Метод спутниковых геодезических измерений (определений)	$Mt=\sqrt{(0.07^2+0.07^2)}=0.1$ 0	–
н254У	–	–	419441 .66	125289 9.79	Метод спутниковых геодезических измерений (определений)	$Mt=\sqrt{(0.07^2+0.07^2)}=0.1$ 0	–
н255У	–	–	419462 .52	125290 8.81	Метод спутниковых геодезических измерений (определений)	$Mt=\sqrt{(0.07^2+0.07^2)}=0.1$ 0	–

н126У	–	–	419466 .11	125291 1.07	Метод спутниковых геодезических измерений (определений)	$Mt=\sqrt{(0.07^2+0.07^2)}=0.1$ 0	–
н127У	–	–	419470 .30	125290 0.30	Метод спутниковых геодезических измерений (определений)	$Mt=\sqrt{(0.07^2+0.07^2)}=0.1$ 0	–
н256У	–	–	419472 .52	125289 4.30	Метод спутниковых геодезических измерений (определений)	$Mt=\sqrt{(0.07^2+0.07^2)}=0.1$ 0	–
н43У	–	–	419474 .77	125289 0.05	Метод спутниковых геодезических измерений (определений)	$Mt=\sqrt{(0.07^2+0.07^2)}=0.1$ 0	–
н44У	–	–	419464 .38	125288 6.11	Метод спутниковых геодезических измерений (определений)	$Mt=\sqrt{(0.07^2+0.07^2)}=0.1$ 0	–
н45У	–	–	419467 .57	125287 8.30	Метод спутниковых геодезических измерений (определений)	$Mt=\sqrt{(0.07^2+0.07^2)}=0.1$ 0	–
н46У	–	–	419466 .76	125287 7.97	Метод спутниковых геодезических измерений (определений)	$Mt=\sqrt{(0.07^2+0.07^2)}=0.1$ 0	–
н47У	–	–	419470 .48	125286 6.17	Метод спутниковых геодезических измерений (определений)	$Mt=\sqrt{(0.07^2+0.07^2)}=0.1$ 0	–
н223У	–	–	419470 .74	125286 5.31	Метод спутниковых геодезических измерений (определений)	$Mt=\sqrt{(0.07^2+0.07^2)}=0.1$ 0	–

**2. Сведения о частях границ уточняемого земельного участка с кадастровым номером 48:19:6260103:32**

Обозначение части границ		Горизонтальное положение (S), м	Описание прохождения части границ	Сведения о согласовании местоположения границ (согласовано/спорное)
от т.	до т.			

1	2	3	4	5
н223У	н243У	19.41	–	–
н243У	н244У	20.15	–	–
н244У	н245У	3.87	–	–
н245У	н248У	16.50	–	–
н248У	н249У	10.11	–	–
н249У	н250У	17.32	–	–
н250У	н251У	11.65	–	–
н251У	н254У	6.92	–	–
н254У	н255У	22.73	–	–
н255У	н126У	4.24	–	–
н126У	н127У	11.56	–	–
н127У	н256У	6.40	–	–
н256У	н43У	4.81	–	–
н43У	н44У	11.11	–	–
н44У	н45У	8.44	–	–
н45У	н46У	0.87	–	–
н46У	н47У	12.37	–	–
н47У	н223У	0.90	–	–

**3. Сведения о характеристиках уточняемого земельного участка с кадастровым номером 48:19:6260103:32**

№ п/п	Наименование характеристики земельного участка	Значение характеристики
1	2	3
1.	Адрес земельного участка	Липецкая обл., Елец г, Яна Фабрициуса ул, 31А д
1.1	Сведения о местоположении земельного участка (при отсутствии адреса) в структурированном в соответствии с федеральной информационной адресной системой виде	–
1.2	Дополнительные сведения о местоположении земельного участка	–
2.	Площадь земельного участка ± величина погрешности определения (вычисления) площади ( $P \pm \Delta P$ ), м <sup>2</sup>	1011 кв.м ± 6.56 кв.м
3.	Формула, примененная для вычисления предельной погрешности определения площади земельного участка с	$\Delta P = 2 * 0.10 * \sqrt{1011} * \sqrt{((1 + 1.43^2)/(2 *$

	подставленными значениями и итоговые (вычисленные) значения ( $\Delta P$ ), м <sup>2</sup>	1.43)) = 6.56
4.	Площадь земельного участка согласно сведениям Единого государственного реестра недвижимости ( $P_{\text{кад}}$ ), м <sup>2</sup>	1003
5.	Оценка расхождения $P$ и $P_{\text{кад}}$ ( $P - P_{\text{кад}}$ ), м <sup>2</sup>	8 кв.м
6.	Предельные минимальный и максимальный размеры земельного участка ( $P_{\text{мин}}$ и $P_{\text{макс}}$ ), м <sup>2</sup>	300 1000
7.	Вид (виды) разрешенного использования	под жилую застройку
7.1	Дополнительные сведения об использовании земельного участка	–
8.	Кадастровый или иной государственный учетный номер (инвентарный) здания, сооружения, объекта незавершенного строительства, расположенного на земельном участке	48:19:6260103:97
9.	Сведения о земельных участках (землях общего пользования, территории общего пользования), посредством которых обеспечивается доступ	–
10.	Иные сведения	–

**4. Пояснения к сведениям об уточняемом земельном участке с кадастровым номером:**

48:19:6260103:32

1.	–
----	---

**Сведения об уточняемых земельных участках**

**1. Сведения о характерных точках границ уточняемого земельного участка с кадастровым номером 48:19:6260103:35**

Система координат МСК-48, зона 1

Зона № 1

Обозначение характерных точек границ	Координаты, м				Метод определения координат	Формулы, примененные для расчета средней квадратической погрешности определения координат характерных точек границ ( $M_t$ ), с подставленными в такие формулы значениями и итоговые (вычисленные) значения $M_t$ , м	Описание закрепления точки
	содержатся в Едином государственном реестре недвижимости		определены в результате выполнения комплексных кадастровых работ				
	X	Y	X	Y			
1	2	3	4	5	6	7	8
н228У	–	–	419472.43	125284.141	Метод спутниковых геодезических измерений	$M_t = \sqrt{(0.07^2 + 0.07^2)} = 0.10$	–

					(определений)		
н227У	–	–	419427 .52	125281 0.34	Метод спутниковых геодезических измерений (определений)	$Mt=\sqrt{(0.07^2+0.07^2)}=0.1$ 0	–
н265У	–	–	419416 .60	125283 7.52	Метод спутниковых геодезических измерений (определений)	$Mt=\sqrt{(0.07^2+0.07^2)}=0.1$ 0	–
н266У	–	–	419429 .27	125284 2.45	Метод спутниковых геодезических измерений (определений)	$Mt=\sqrt{(0.07^2+0.07^2)}=0.1$ 0	–
н267У	–	–	419436 .67	125284 6.20	Метод спутниковых геодезических измерений (определений)	$Mt=\sqrt{(0.07^2+0.07^2)}=0.1$ 0	–
н239У	–	–	419440 .67	125284 8.14	Метод спутниковых геодезических измерений (определений)	$Mt=\sqrt{(0.07^2+0.07^2)}=0.1$ 0	–
н240У	–	–	419442 .70	125284 5.47	Метод спутниковых геодезических измерений (определений)	$Mt=\sqrt{(0.07^2+0.07^2)}=0.1$ 0	–
н241У	–	–	419450 .05	125284 8.77	Метод спутниковых геодезических измерений (определений)	$Mt=\sqrt{(0.07^2+0.07^2)}=0.1$ 0	–
н242У	–	–	419449 .83	125285 2.25	Метод спутниковых геодезических измерений (определений)	$Mt=\sqrt{(0.07^2+0.07^2)}=0.1$ 0	–
н243У	–	–	419454 .51	125285 4.67	Метод спутниковых геодезических измерений (определений)	$Mt=\sqrt{(0.07^2+0.07^2)}=0.1$ 0	–
н223У	–	–	419470 .74	125286 5.31	Метод спутниковых геодезических измерений (определений)	$Mt=\sqrt{(0.07^2+0.07^2)}=0.1$ 0	–

н222У	–	–	419472 .99	125286 6.20	Метод спутниковых геодезических измерений (определений)	$Mt=\sqrt{(0.07^2+0.07^2)}=0.1$ 0	–
н215У	–	–	419478 .93	125285 3.79	Метод спутниковых геодезических измерений (определений)	$Mt=\sqrt{(0.07^2+0.07^2)}=0.1$ 0	–
н216У	–	–	419482 .25	125284 5.87	Метод спутниковых геодезических измерений (определений)	$Mt=\sqrt{(0.07^2+0.07^2)}=0.1$ 0	–
н217У	–	–	419480 .48	125284 5.17	Метод спутниковых геодезических измерений (определений)	$Mt=\sqrt{(0.07^2+0.07^2)}=0.1$ 0	–
н228У	–	–	419472 .43	125284 1.41	Метод спутниковых геодезических измерений (определений)	$Mt=\sqrt{(0.07^2+0.07^2)}=0.1$ 0	–

**2. Сведения о частях границ уточняемого земельного участка с кадастровым номером 48:19:6260103:35**

Обозначение части границ		Горизонтальное положение (S), м	Описание прохождения части границ	Сведения о согласовании местоположения границ (согласовано/спорное)
от т.	до т.			
1	2	3	4	5
н228У	н227У	54.61	–	–
н227У	н265У	29.29	–	–
н265У	н266У	13.60	–	–
н266У	н267У	8.30	–	–
н267У	н239У	4.45	–	–
н239У	н240У	3.35	–	–
н240У	н241У	8.06	–	–
н241У	н242У	3.49	–	–
н242У	н243У	5.27	–	–
н243У	н223У	19.41	–	–
н223У	н222У	2.42	–	–

н222У	н215У	13.76	–	–
н215У	н216У	8.59	–	–
н216У	н217У	1.90	–	–
н217У	н228У	8.88	–	–

### 3. Сведения о характеристиках уточняемого земельного участка с кадастровым номером 48:19:6260103:35

№ п/п	Наименование характеристики земельного участка	Значение характеристики
1	2	3
1.	Адрес земельного участка	Липецкая обл., Елец г, Колхозная ул, 70 д
1.1	Сведения о местоположении земельного участка (при отсутствии адреса) в структурированном в соответствии с федеральной информационной адресной системой виде	–
1.2	Дополнительные сведения о местоположении земельного участка	–
2.	Площадь земельного участка $\pm$ величина погрешности определения (вычисления) площади ( $P \pm \Delta P$ ), м <sup>2</sup>	1495 кв.м $\pm$ 7.79 кв.м
3.	Формула, примененная для вычисления предельной погрешности определения площади земельного участка с подставленными значениями и итоговые (вычисленные) значения ( $\Delta P$ ), м <sup>2</sup>	$\Delta P = 2 * 0.10 * \sqrt{1495} * \sqrt{((1 + 1.18^2)/(2 * 1.18))} = 7.79$
4.	Площадь земельного участка согласно сведениям Единого государственного реестра недвижимости ( $P_{\text{кад}}$ ), м <sup>2</sup>	1466
5.	Оценка расхождения $P$ и $P_{\text{кад}}$ ( $P - P_{\text{кад}}$ ), м <sup>2</sup>	29 кв.м
6.	Предельные минимальный и максимальный размеры земельного участка ( $P_{\text{мин}}$ и $P_{\text{макс}}$ ), м <sup>2</sup>	300 1000
7.	Вид (виды) разрешенного использования	Под жилую застройку
7.1	Дополнительные сведения об использовании земельного участка	–
8.	Кадастровый или иной государственный учетный номер (инвентарный) здания, сооружения, объекта незавершенного строительства, расположенного на земельном участке	48:19:6260103:71
9.	Сведения о земельных участках (землях общего пользования, территории общего пользования), посредством которых обеспечивается доступ	–
10.	Иные сведения	–

### 4. Пояснения к сведениям об уточняемом земельном участке с кадастровым номером:

48:19:6260103:35

1.	–						
<b>Сведения об уточняемых земельных участках</b>							
<b>1. Сведения о характерных точках границ уточняемого земельного участка с кадастровым номером <u>48:19:6260103:19</u></b>							
Система координат <u>МСК-48, зона 1</u>				Зона № <u>1</u>			
Обозначение характерных точек границ	Координаты, м				Метод определения координат	Формулы, примененные для расчета средней квадратической погрешности определения координат характерных точек границ (Mt), с подставленными в такие формулы значениями и итоговые (вычисленные) значения Mt, м	Описание закрепления точки
	содержатся в Едином государственном реестре недвижимости		определены в результате выполнения комплексных кадастровых работ				
	X	Y	X	Y			
1	2	3	4	5	6	7	8
н60У	–	–	419534 .03	125284 4.68	Метод спутниковых геодезических измерений (определений)	$Mt=\sqrt{(0.07^2+0.07^2)}=0.10$	–
н61У	–	–	419488 .39	125283 2.97	Метод спутниковых геодезических измерений (определений)	$Mt=\sqrt{(0.07^2+0.07^2)}=0.10$	–
н218У	–	–	419484 .16	125283 7.49	Метод спутниковых геодезических измерений (определений)	$Mt=\sqrt{(0.07^2+0.07^2)}=0.10$	–
н219У	–	–	419538 .40	125285 3.96	Метод спутниковых геодезических измерений (определений)	$Mt=\sqrt{(0.07^2+0.07^2)}=0.10$	–
н220У	–	–	419548 .35	125285 8.34	Метод спутниковых геодезических измерений (определений)	$Mt=\sqrt{(0.07^2+0.07^2)}=0.10$	–
н209У	–	–	419553 .94	125286 0.36	Метод спутниковых геодезических измерений	$Mt=\sqrt{(0.07^2+0.07^2)}=0.10$	–



					(определений)		
н277У	–	–	419554 .20	125285 9.83	Метод спутниковых геодезических измерений (определений)	$Mt=\sqrt{(0.07^2+0.07^2)}=0.1$ 0	–
н56У	–	–	419559 .05	125284 9.43	Метод спутниковых геодезических измерений (определений)	$Mt=\sqrt{(0.07^2+0.07^2)}=0.1$ 0	–
н57У	–	–	419545 .48	125284 5.65	Метод спутниковых геодезических измерений (определений)	$Mt=\sqrt{(0.07^2+0.07^2)}=0.1$ 0	–
н58У	–	–	419544 .99	125284 7.63	Метод спутниковых геодезических измерений (определений)	$Mt=\sqrt{(0.07^2+0.07^2)}=0.1$ 0	–
н59У	–	–	419542 .09	125284 6.79	Метод спутниковых геодезических измерений (определений)	$Mt=\sqrt{(0.07^2+0.07^2)}=0.1$ 0	–
н60У	–	–	419534 .03	125284 4.68	Метод спутниковых геодезических измерений (определений)	$Mt=\sqrt{(0.07^2+0.07^2)}=0.1$ 0	–

**2. Сведения о частях границ уточняемого земельного участка с кадастровым номером 48:19:6260103:19**

Обозначение части границ		Горизонтальное проложение (S), м	Описание прохождения части границ	Сведения о согласовании местоположения границ (согласовано/спорное)
от т.	до т.			
1	2	3	4	5
н60У	н61У	47.12	–	–
н61У	н218У	6.19	–	–
н218У	н219У	56.69	–	–
н219У	н220У	10.87	–	–
н220У	н209У	5.94	–	–
н209У	н277У	0.59	–	–
н277У	н56У	11.48	–	–

н56У	н57У	14.09	–	–
н57У	н58У	2.04	–	–
н58У	н59У	3.02	–	–
н59У	н60У	8.33	–	–

### 3. Сведения о характеристиках уточняемого земельного участка с кадастровым номером 48:19:6260103:19

№ п/п	Наименование характеристики земельного участка	Значение характеристики
1	2	3
1.	Адрес земельного участка	Липецкая обл., Елец г, Заречная ул, 39 д
1.1	Сведения о местоположении земельного участка (при отсутствии адреса) в структурированном в соответствии с федеральной информационной адресной системой виде	–
1.2	Дополнительные сведения о местоположении земельного участка	–
2.	Площадь земельного участка $\pm$ величина погрешности определения (вычисления) площади ( $P \pm \Delta P$ ), м <sup>2</sup>	557 кв.м $\pm$ 5.87 кв.м
3.	Формула, примененная для вычисления предельной погрешности определения площади земельного участка с подставленными значениями и итоговые (вычисленные) значения ( $\Delta P$ ), м <sup>2</sup>	$\Delta P = 2 * 0.10 * \sqrt{557} * \sqrt{((1 + 2.73^2)/(2 * 2.73))} = 5.87$
4.	Площадь земельного участка согласно сведениям Единого государственного реестра недвижимости ( $P_{\text{кад}}$ ), м <sup>2</sup>	623
5.	Оценка расхождения $P$ и $P_{\text{кад}}$ ( $P - P_{\text{кад}}$ ), м <sup>2</sup>	66 кв.м
6.	Предельные минимальный и максимальный размеры земельного участка ( $P_{\text{мин}}$ и $P_{\text{макс}}$ ), м <sup>2</sup>	300 1000
7.	Вид (виды) разрешенного использования	Под жилую застройку
7.1	Дополнительные сведения об использовании земельного участка	–
8.	Кадастровый или иной государственный учетный номер (инвентарный) здания, сооружения, объекта незавершенного строительства, расположенного на земельном участке	48:19:6260103:50
9.	Сведения о земельных участках (землях общего пользования, территории общего пользования), посредством которых обеспечивается доступ	–
10.	Иные сведения	–

### 4. Пояснения к сведениям об уточняемом земельном участке с кадастровым номером:

48:19:6260103:19

1.	–
----	---

**Сведения об уточняемых земельных участках**

**1. Сведения о характерных точках границ уточняемого земельного участка с кадастровым номером 48:19:6260103:24**

Система координат МСК-48, зона 1

Зона № 1

Обозначение характерных точек границ	Координаты, м				Метод определения координат	Формулы, примененные для расчета средней квадратической погрешности определения координат характерных точек границ (Mt), с подставленными в такие формулы значениями и итоговые (вычисленные) значения Mt, м	Описание закрепления точки
	содержатся в Едином государственном реестре недвижимости		определены в результате выполнения комплексных кадастровых работ				
	X	Y	X	Y			
1	2	3	4	5	6	7	8
н186У	–	–	419585.07	125276.89	Метод спутниковых геодезических измерений (определений)	$Mt = \sqrt{(0.07^2 + 0.07^2)} = 0.10$	–
н278У	–	–	419580.34	125277.73	Метод спутниковых геодезических измерений (определений)	$Mt = \sqrt{(0.07^2 + 0.07^2)} = 0.10$	–
н6У	–	–	419579.71	125277.87	Метод спутниковых геодезических измерений (определений)	$Mt = \sqrt{(0.07^2 + 0.07^2)} = 0.10$	–
н5У	–	–	419563.97	125277.58	Метод спутниковых геодезических измерений (определений)	$Mt = \sqrt{(0.07^2 + 0.07^2)} = 0.10$	–
н4У	–	–	419545.73	125277.38	Метод спутниковых геодезических измерений (определений)	$Mt = \sqrt{(0.07^2 + 0.07^2)} = 0.10$	–
н3У	–	–	419519.25	125276.76	Метод спутниковых геодезических измерений (определений)	$Mt = \sqrt{(0.07^2 + 0.07^2)} = 0.10$	–

н113У	–	–	419520 .39	125276 3.53	Метод спутниковых геодезических измерений (определений)	$Mt=\sqrt{(0.07^2+0.07^2)}=0.1$ 0	–
н273У	–	–	419524 .69	125275 0.02	Метод спутниковых геодезических измерений (определений)	$Mt=\sqrt{(0.07^2+0.07^2)}=0.1$ 0	–
н189У	–	–	419525 .20	125274 8.31	Метод спутниковых геодезических измерений (определений)	$Mt=\sqrt{(0.07^2+0.07^2)}=0.1$ 0	–
н188У	–	–	419560 .71	125275 6.85	Метод спутниковых геодезических измерений (определений)	$Mt=\sqrt{(0.07^2+0.07^2)}=0.1$ 0	–
н187У	–	–	419566 .95	125275 7.83	Метод спутниковых геодезических измерений (определений)	$Mt=\sqrt{(0.07^2+0.07^2)}=0.1$ 0	–
н186У	–	–	419585 .07	125276 2.89	Метод спутниковых геодезических измерений (определений)	$Mt=\sqrt{(0.07^2+0.07^2)}=0.1$ 0	–

**2. Сведения о частях границ уточняемого земельного участка с кадастровым номером 48:19:6260103:24**

Обозначение части границ		Горизонтальное проложение (S), м	Описание прохождения части границ	Сведения о согласовании местоположения границ (согласовано/спорное)
от т.	до т.			
1	2	3	4	5
н186У	н278У	15.19	–	–
н278У	н6У	1.56	–	–
н6У	н5У	16.00	–	–
н5У	н4У	18.35	–	–
н4У	н3У	27.18	–	–
н3У	н113У	4.38	–	–
н113У	н273У	14.18	–	–
н273У	н189У	1.78	–	–

н189У	н188У	36.52	–	–
н188У	н187У	6.32	–	–
н187У	н186У	18.81	–	–

### 3. Сведения о характеристиках уточняемого земельного участка с кадастровым номером 48:19:6260103:24

№ п/п	Наименование характеристики земельного участка	Значение характеристики
1	2	3
1.	Адрес земельного участка	Липецкая обл., Елец г, Заречная ул, 51 д
1.1	Сведения о местоположении земельного участка (при отсутствии адреса) в структурированном в соответствии с федеральной информационной адресной системой виде	–
1.2	Дополнительные сведения о местоположении земельного участка	–
2.	Площадь земельного участка $\pm$ величина погрешности определения (вычисления) площади ( $P \pm \Delta P$ ), м <sup>2</sup>	1176 кв.м $\pm$ 7.86 кв.м
3.	Формула, примененная для вычисления предельной погрешности определения площади земельного участка с подставленными значениями и итоговые (вычисленные) значения ( $\Delta P$ ), м <sup>2</sup>	$\Delta P = 2 * 0.10 * \sqrt{1176} * \sqrt{((1 + 2.16^2)/(2 * 2.16))} = 7.86$
4.	Площадь земельного участка согласно сведениям Единого государственного реестра недвижимости ( $P_{\text{кад}}$ ), м <sup>2</sup>	1061
5.	Оценка расхождения $P$ и $P_{\text{кад}}$ ( $P - P_{\text{кад}}$ ), м <sup>2</sup>	115 кв.м
6.	Предельные минимальный и максимальный размеры земельного участка ( $P_{\text{мин}}$ и $P_{\text{макс}}$ ), м <sup>2</sup>	300 1000
7.	Вид (виды) разрешенного использования	Под жилую застройку
7.1	Дополнительные сведения об использовании земельного участка	–
8.	Кадастровый или иной государственный учетный номер (инвентарный) здания, сооружения, объекта незавершенного строительства, расположенного на земельном участке	48:19:6260103:63
9.	Сведения о земельных участках (землях общего пользования, территории общего пользования), посредством которых обеспечивается доступ	–
10.	Иные сведения	–

### 4. Пояснения к сведениям об уточняемом земельном участке с кадастровым номером:

48:19:6260103:24

1.	–
----	---

**Сведения об уточняемых земельных участках**

**1. Сведения о характерных точках границ уточняемого земельного участка с кадастровым номером 48:19:6260103:16**

Система координат МСК-48, зона 1

Зона № 1

Обозначение характерных точек границ	Координаты, м				Метод определения координат	Формулы, примененные для расчета средней квадратической погрешности определения координат характерных точек границ (Mt), с подставленными в такие формулы значениями и итоговые (вычисленные) значения Mt, м	Описание закрепления точки
	содержатся в Едином государственном реестре недвижимости		определены в результате выполнения комплексных кадастровых работ				
	X	Y	X	Y			
1	2	3	4	5	6	7	8
н160У	–	–	419589 .42	125265 3.02	Метод спутниковых геодезических измерений (определений)	$Mt=\sqrt{(0.07^2+0.07^2)}=0.10$	–
н91У	–	–	419605 .33	125265 8.45	Метод спутниковых геодезических измерений (определений)	$Mt=\sqrt{(0.07^2+0.07^2)}=0.10$	–
н90У	–	–	419599 .58	125267 5.03	Метод спутниковых геодезических измерений (определений)	$Mt=\sqrt{(0.07^2+0.07^2)}=0.10$	–
н89У	–	–	419596 .07	125268 5.60	Метод спутниковых геодезических измерений (определений)	$Mt=\sqrt{(0.07^2+0.07^2)}=0.10$	–
н112У	–	–	419592 .53	125268 4.54	Метод спутниковых геодезических измерений (определений)	$Mt=\sqrt{(0.07^2+0.07^2)}=0.10$	–
н111У	–	–	419579 .78	125268 0.33	Метод спутниковых геодезических измерений (определений)	$Mt=\sqrt{(0.07^2+0.07^2)}=0.10$	–

н161У	–	–	419587 .79	125265 8.75	Метод спутниковых геодезических измерений (определений)	$Mt=\sqrt{(0.07^2+0.07^2)}=0.1$ 0	–
н160У	–	–	419589 .42	125265 3.02	Метод спутниковых геодезических измерений (определений)	$Mt=\sqrt{(0.07^2+0.07^2)}=0.1$ 0	–

## 2. Сведения о частях границ уточняемого земельного участка с кадастровым номером 48:19:6260103:16

Обозначение части границ		Горизонтальное проложение (S), м	Описание прохождения части границ	Сведения о согласовании местоположения границ (согласовано/спорное)
от т.	до т.			
1	2	3	4	5
н160У	н91У	16.81	–	–
н91У	н90У	17.55	–	–
н90У	н89У	11.14	–	–
н89У	н112У	3.70	–	–
н112У	н111У	13.43	–	–
н111У	н161У	23.02	–	–
н161У	н160У	5.96	–	–

## 3. Сведения о характеристиках уточняемого земельного участка с кадастровым номером 48:19:6260103:16

№ п/п	Наименование характеристики земельного участка	Значение характеристики
1	2	3
1.	Адрес земельного участка	Липецкая обл., Елец г, Красноармейская ул, 64 д
1.1	Сведения о местоположении земельного участка (при отсутствии адреса) в структурированном в соответствии с федеральной информационной адресной системой виде	–
1.2	Дополнительные сведения о местоположении земельного участка	–
2.	Площадь земельного участка $\pm$ величина погрешности определения (вычисления) площади ( $P \pm \Delta P$ ), м <sup>2</sup>	483 кв.м $\pm$ 4.46 кв.м
3.	Формула, примененная для вычисления предельной погрешности определения площади земельного участка с подставленными значениями и итоговые (вычисленные) значения ( $\Delta P$ ), м <sup>2</sup>	$\Delta P = 2 * 0.10 * \sqrt{483} * \sqrt{((1 + 1.28^2)/(2 * 1.28))} = 4.46$

4.	Площадь земельного участка согласно сведениям Единого государственного реестра недвижимости ( $P_{\text{кад}}$ ), $\text{м}^2$	470
5.	Оценка расхождения $P$ и $P_{\text{кад}}$ ( $P - P_{\text{кад}}$ ), $\text{м}^2$	13 кв.м
6.	Предельные минимальный и максимальный размеры земельного участка ( $P_{\text{мин}}$ и $P_{\text{макс}}$ ), $\text{м}^2$	300 1000
7.	Вид (виды) разрешенного использования	Под жилую застройку
7.1	Дополнительные сведения об использовании земельного участка	–
8.	Кадастровый или иной государственный учетный номер (инвентарный) здания, сооружения, объекта незавершенного строительства, расположенного на земельном участке	48:19:6260103:85
9.	Сведения о земельных участках (землях общего пользования, территории общего пользования), посредством которых обеспечивается доступ	–
10.	Иные сведения	–

**4. Пояснения к сведениям об уточняемом земельном участке с кадастровым номером:**

48:19:6260103:16

1.	–
----	---

**Сведения об уточняемых земельных участках**

**1. Сведения о характерных точках границ уточняемого земельного участка с кадастровым номером 48:19:6260103:14**

Система координат МСК-48, зона 1

Зона № 1

Обозначение характерных точек границ	Координаты, м				Метод определения координат	Формулы, примененные для расчета средней квадратической погрешности определения координат характерных точек границ ( $M_t$ ), с подставленными в такие формулы значениями и итоговые (вычисленные) значения $M_t$ , м	Описание закрепления точки
	содержатся в Едином государственном реестре недвижимости		определены в результате выполнения комплексных кадастровых работ				
	X	Y	X	Y			
1	2	3	4	5	6	7	8
n167У	–	–	419566.82	1252645.76	Метод спутниковых геодезических измерений (определений)	$M_t = \sqrt{(0.07^2 + 0.07^2)} = 0.10$	–



н29У	–	–	419557 .84	125264 2.73	Метод спутниковых геодезических измерений (определений)	$Mt=\sqrt{(0.07^2+0.07^2)}=0.1$ 0	–
н33У	–	–	419551 .67	125265 9.62	Метод спутниковых геодезических измерений (определений)	$Mt=\sqrt{(0.07^2+0.07^2)}=0.1$ 0	–
н32У	–	–	419547 .74	125267 0.44	Метод спутниковых геодезических измерений (определений)	$Mt=\sqrt{(0.07^2+0.07^2)}=0.1$ 0	–
н93У	–	–	419548 .17	125267 0.59	Метод спутниковых геодезических измерений (определений)	$Mt=\sqrt{(0.07^2+0.07^2)}=0.1$ 0	–
н110У	–	–	419565 .78	125267 6.13	Метод спутниковых геодезических измерений (определений)	$Mt=\sqrt{(0.07^2+0.07^2)}=0.1$ 0	–
н162У	–	–	419571 .89	125265 9.07	Метод спутниковых геодезических измерений (определений)	$Mt=\sqrt{(0.07^2+0.07^2)}=0.1$ 0	–
н163У	–	–	419572 .52	125265 7.28	Метод спутниковых геодезических измерений (определений)	$Mt=\sqrt{(0.07^2+0.07^2)}=0.1$ 0	–
н164У	–	–	419575 .58	125264 8.55	Метод спутниковых геодезических измерений (определений)	$Mt=\sqrt{(0.07^2+0.07^2)}=0.1$ 0	–
н167У	–	–	419566 .82	125264 5.76	Метод спутниковых геодезических измерений (определений)	$Mt=\sqrt{(0.07^2+0.07^2)}=0.1$ 0	–

**2. Сведения о частях границ уточняемого земельного участка с кадастровым номером 48:19:6260103:14**

Обозначение части границ		Горизонтальное положение (S), м	Описание прохождения части границ	Сведения о согласовании местоположения границ (согласовано/спорное)
от т.	до т.			

1	2	3	4	5
н167У	н29У	9.48	–	–
н29У	н33У	17.98	–	–
н33У	н32У	11.51	–	–
н32У	н93У	0.46	–	–
н93У	н110У	18.46	–	–
н110У	н162У	18.12	–	–
н162У	н163У	1.90	–	–
н163У	н164У	9.25	–	–
н164У	н167У	9.19	–	–

### 3. Сведения о характеристиках уточняемого земельного участка с кадастровым номером 48:19:6260103:14

№ п/п	Наименование характеристики земельного участка	Значение характеристики
1	2	3
1.	Адрес земельного участка	Липецкая обл., Елец г, Красноармейская ул, 60 д
1.1	Сведения о местоположении земельного участка (при отсутствии адреса) в структурированном в соответствии с федеральной информационной адресной системой виде	–
1.2	Дополнительные сведения о местоположении земельного участка	–
2.	Площадь земельного участка ± величина погрешности определения (вычисления) площади ( $P \pm \Delta P$ ), м <sup>2</sup>	552 кв.м ± 4.74 кв.м
3.	Формула, примененная для вычисления предельной погрешности определения площади земельного участка с подставленными значениями и итоговые (вычисленные) значения ( $\Delta P$ ), м <sup>2</sup>	$\Delta P = 2 * 0.10 * \sqrt{552 * \sqrt{((1 + 1.20^2)/(2 * 1.20))}} = 4.74$
4.	Площадь земельного участка согласно сведениям Единого государственного реестра недвижимости ( $P_{\text{кад}}$ ), м <sup>2</sup>	552
5.	Оценка расхождения $P$ и $P_{\text{кад}}$ ( $P - P_{\text{кад}}$ ), м <sup>2</sup>	0 кв.м
6.	Предельные минимальный и максимальный размеры земельного участка ( $P_{\text{мин}}$ и $P_{\text{макс}}$ ), м <sup>2</sup>	300 1000
7.	Вид (виды) разрешенного использования	Под жилую застройку
7.1	Дополнительные сведения об использовании земельного участка	–

8.	Кадастровый или иной государственный учетный номер (инвентарный) здания, сооружения, объекта незавершенного строительства, расположенного на земельном участке	48:19:6260103:83
9.	Сведения о земельных участках (землях общего пользования, территории общего пользования), посредством которых обеспечивается доступ	–
10.	Иные сведения	–

**4. Пояснения к сведениям об уточняемом земельном участке с кадастровым номером:**

48:19:6260103:14

1.	–
----	---

**Сведения об уточняемых земельных участках, необходимые для исправления реестровых ошибок в сведениях о местоположении их границ**

**1. Сведения о характерных точках границ уточняемого земельного участка с кадастровым номером 48:19:6260103:1**

Система координат МСК-48, зона 1

Зона № 1

Обозначение характерных точек границ	Координаты, м				Метод определения координат	Формулы, примененные для расчета средней квадратической погрешности определения координат характерных точек границ (Mt), с подставленными в такие формулы значениями и итоговые (вычисленные) значения Mt, м	Описание закрепления точки
	содержатся в Едином государственном реестре недвижимости		определены в ходе выполнения комплексных кадастровых работ				
	X	Y	X	Y			
1	2	3	4	5	6	7	8
н1У	–	–	419516.32	1252778.30	Метод спутниковых геодезических измерений (определений)	$Mt=\sqrt{(0.07^2+0.07^2)}=0.10$	–
н2У	–	–	419517.29	1252774.02	Метод спутниковых геодезических измерений (определений)	$Mt=\sqrt{(0.07^2+0.07^2)}=0.10$	–
н3У	–	–	419519.25	1252767.76	Метод спутниковых геодезических измерений (определений)	$Mt=\sqrt{(0.07^2+0.07^2)}=0.10$	–

н4У	–	–	419545. 73	1252773 .89	Метод спутниковых геодезических измерений (определений)	$Mt=\sqrt{(0.07^2+0.07^2)}=0.10$	–
н5У	–	–	419563. 97	1252775 .87	Метод спутниковых геодезических измерений (определений)	$Mt=\sqrt{(0.07^2+0.07^2)}=0.10$	–
н6У	–	–	419579. 71	1252778 .75	Метод спутниковых геодезических измерений (определений)	$Mt=\sqrt{(0.07^2+0.07^2)}=0.10$	–
н7У	–	–	419579. 02	1252780 .95	Метод спутниковых геодезических измерений (определений)	$Mt=\sqrt{(0.07^2+0.07^2)}=0.10$	–
н8У	–	–	419576. 76	1252788 .44	Метод спутниковых геодезических измерений (определений)	$Mt=\sqrt{(0.07^2+0.07^2)}=0.10$	–
н9У	–	–	419576. 24	1252790 .18	Метод спутниковых геодезических измерений (определений)	$Mt=\sqrt{(0.07^2+0.07^2)}=0.10$	–
н10У	–	–	419566. 21	1252787 .87	Метод спутниковых геодезических измерений (определений)	$Mt=\sqrt{(0.07^2+0.07^2)}=0.10$	–
н11У	–	–	419565. 16	1252787 .75	Метод спутниковых геодезических измерений (определений)	$Mt=\sqrt{(0.07^2+0.07^2)}=0.10$	–
н12У	–	–	419565. 19	1252787 .55	Метод спутниковых геодезических измерений (определений)	$Mt=\sqrt{(0.07^2+0.07^2)}=0.10$	–
н13У	–	–	419554. 19	1252786 .25	Метод спутниковых геодезических измерений (определений)	$Mt=\sqrt{(0.07^2+0.07^2)}=0.10$	–
н1У	–	–	419516.	1252778	Метод	$Mt=\sqrt{(0.07^2+0.07^2)}=0.10$	–

			32	.30	спутниковых геодезических измерений (определений)	
--	--	--	----	-----	--	--

**2. Сведения о частях границ уточняемого земельного участка с кадастровым номером 48:19:6260103:1**

Обозначение части границ		Горизонтальное проложение (S), м	Описание прохождения части границ	Сведения о согласовании местоположения границ (согласовано/спорное)
от т.	до т.			
1	2	3	4	5
н1У	н2У	4.39	–	–
н2У	н3У	6.56	–	–
н3У	н4У	27.18	–	–
н4У	н5У	18.35	–	–
н5У	н6У	16.00	–	–
н6У	н7У	2.31	–	–
н7У	н8У	7.82	–	–
н8У	н9У	1.82	–	–
н9У	н10У	10.29	–	–
н10У	н11У	1.06	–	–
н11У	н12У	0.20	–	–
н12У	н13У	11.08	–	–
н13У	н1У	38.70	–	–

**3. Сведения о характеристиках уточняемого земельного участка с кадастровым номером 48:19:6260103:1**

№ п/п	Наименование характеристики	Значение характеристики
1	2	3
1.	Адрес земельного участка	–
1.1	Сведения о местоположении земельного участка (при отсутствии адреса) в структурированном в соответствии с федеральной информационной адресной системой виде	Липецкая обл, Елец г, Заречная ул, 49
1.2	Дополнительные сведения о местоположении земельного участка	–
2.	Площадь земельного участка ± величина предельной погрешности определения (вычисления) площади ( $P \pm \Delta P$ ), м <sup>2</sup>	676 кв.м ± 6.56 кв.м
3.	Формула, примененная для вычисления предельной	$\Delta P = 2 * 0.10 * \sqrt{676} * \sqrt{((1 + 2.83^2)/(2 *$

	погрешности определения площади земельного участка с подставленными значениями ( $\Delta P$ ), м <sup>2</sup>	2.83)) = 6.56
4.	Площадь земельного участка согласно сведениям Единого государственного реестра недвижимости ( $P_{\text{кад}}$ ), м <sup>2</sup>	676
5.	Оценка расхождения $P$ и $P_{\text{кад}}$ ( $P - P_{\text{кад}}$ ), м <sup>2</sup>	0 кв.м
6.	Предельные минимальный и максимальный размеры земельного участка ( $P_{\text{мин}}$ и $P_{\text{макс}}$ ), м <sup>2</sup>	300 1000
7.	Кадастровый номер или иной государственный учетный номер (инвентарный) объекта недвижимости, расположенного на земельном участке	48:19:6260103:62
8.	Вид (виды) разрешенного использования	Под индивидуальное жилищное строительство
8.1	Дополнительные сведения об использовании земельного участка	–
9.	Сведения о земельных участках (землях общего пользования, территории общего пользования), посредством которых обеспечивается доступ	–
10.	Иные сведения	–

**4. Пояснения к сведениям об уточняемом земельном участке с кадастровым номером: 48:19:6260103:1**

1.	–
----	---

**Сведения об уточняемых земельных участках, необходимые для исправления реестровых ошибок в сведениях о местоположении их границ**

**1. Сведения о характерных точках границ уточняемого земельного участка с кадастровым номером 48:19:6260103:11**

Система координат МСК-48, зона 1

Зона № 1

Обозначение характерных точек границ	Координаты, м				Метод определения координат	Формулы, примененные для расчета средней квадратической погрешности определения координат характерных точек границ ( $Mt$ ), с подставленными в такие формулы значениями и итоговые (вычисленные) значения $Mt$ , м	Описание закрепления точки
	содержатся в Едином государственном реестре недвижимости		определены в ходе выполнения комплексных кадастровых работ				
	X	Y	X	Y			
1	2	3	4	5	6	7	8
н14У	–	–	419538.07	1252635.72	Метод спутниковых	$Mt = \sqrt{(0.07^2 + 0.07^2)} = 0.10$	–

					геодезических измерений (определений)		
н15У	–	–	419536.07	1252642.06	Метод спутниковых геодезических измерений (определений)	$Mt=\sqrt{(0.07^2+0.07^2)}=0.10$	–
н16У	–	–	419531.99	1252653.76	Метод спутниковых геодезических измерений (определений)	$Mt=\sqrt{(0.07^2+0.07^2)}=0.10$	–
н17У	–	–	419528.14	1252663.43	Метод спутниковых геодезических измерений (определений)	$Mt=\sqrt{(0.07^2+0.07^2)}=0.10$	–
н18У	–	–	419514.31	1252658.40	Метод спутниковых геодезических измерений (определений)	$Mt=\sqrt{(0.07^2+0.07^2)}=0.10$	–
н19У	–	–	419517.92	1252645.72	Метод спутниковых геодезических измерений (определений)	$Mt=\sqrt{(0.07^2+0.07^2)}=0.10$	–
н20У	–	–	419523.06	1252630.31	Метод спутниковых геодезических измерений (определений)	$Mt=\sqrt{(0.07^2+0.07^2)}=0.10$	–
н21У	–	–	419526.01	1252631.98	Метод спутниковых геодезических измерений (определений)	$Mt=\sqrt{(0.07^2+0.07^2)}=0.10$	–
н14У	–	–	419538.07	1252635.72	Метод спутниковых геодезических измерений (определений)	$Mt=\sqrt{(0.07^2+0.07^2)}=0.10$	–

**2. Сведения о частях границ уточняемого земельного участка с кадастровым номером 48:19:6260103:11**

Обозначение части границ		Горизонтальное проложение (S), м	Описание прохождения части границ	Сведения о согласовании местоположения границ (согласовано/спорное)
от т.	до т.			
1	2	3	4	5

н14У	н15У	6.65	–	–
н15У	н16У	12.39	–	–
н16У	н17У	10.41	–	–
н17У	н18У	14.72	–	–
н18У	н19У	13.18	–	–
н19У	н20У	16.24	–	–
н20У	н21У	3.39	–	–
н21У	н14У	12.63	–	–

### 3. Сведения о характеристиках уточняемого земельного участка с кадастровым номером 48:19:6260103:11

№ п/п	Наименование характеристики	Значение характеристики
1	2	3
1.	Адрес земельного участка	–
1.1	Сведения о местоположении земельного участка (при отсутствии адреса) в структурированном в соответствии с федеральной информационной адресной системой виде	Липецкая обл, Елец г, Красноармейская ул, 54
1.2	Дополнительные сведения о местоположении земельного участка	–
2.	Площадь земельного участка $\pm$ величина предельной погрешности определения (вычисления) площади ( $P \pm \Delta P$ ), м <sup>2</sup>	458 кв.м $\pm$ 4.40 кв.м
3.	Формула, примененная для вычисления предельной погрешности определения площади земельного участка с подставленными значениями ( $\Delta P$ ), м <sup>2</sup>	$\Delta P = 2 * 0.10 * \sqrt{458} * \sqrt{((1 + 1.39^2)/(2 * 1.39))} = 4.40$
4.	Площадь земельного участка согласно сведениям Единого государственного реестра недвижимости ( $P_{\text{кад}}$ ), м <sup>2</sup>	441
5.	Оценка расхождения $P$ и $P_{\text{кад}}$ ( $P - P_{\text{кад}}$ ), м <sup>2</sup>	17 кв.м
6.	Предельные минимальный и максимальный размеры земельного участка ( $P_{\text{мин}}$ и $P_{\text{макс}}$ ), м <sup>2</sup>	300 1000
7.	Кадастровый номер или иной государственный учетный номер (инвентарный) объекта недвижимости, расположенного на земельном участке	48:19:6260103:80
8.	Вид (виды) разрешенного использования	под жилую застройку
8.1	Дополнительные сведения об использовании земельного участка	–
9.	Сведения о земельных участках (землях общего пользования, территории общего пользования), посредством которых	–



	обеспечивается доступ						
10.	Иные сведения						
<b>4. Пояснения к сведениям об уточняемом земельном участке с кадастровым номером: <u>48:19:6260103:11</u></b>							
1.	–						
<b>Сведения об уточняемых земельных участках, необходимые для исправления реестровых ошибок в сведениях о местоположении их границ</b>							
<b>1. Сведения о характерных точках границ уточняемого земельного участка с кадастровым номером <u>48:19:6260103:12</u></b>							
Система координат <u>МСК-48, зона 1</u>				Зона № <u>1</u>			
Обозначение характерных точек границ	Координаты, м				Метод определения координат	Формулы, примененные для расчета средней квадратической погрешности определения координат характерных точек границ (Mt), с подставленными в такие формулы значениями и итоговые (вычисленные) значения Mt, м	Описание закрепления точки
	содержатся в Едином государственном реестре недвижимости		определены в ходе выполнения комплексных кадастровых работ				
	X	Y	X	Y			
1	2	3	4	5	6	7	8
н22У	–	–	419548. 24	1252639 .19	Метод спутниковых геодезических измерений (определений)	$Mt=\sqrt{(0.07^2+0.07^2)}=0.10$	–
н23У	–	–	419544. 90	1252648 .47	Метод спутниковых геодезических измерений (определений)	$Mt=\sqrt{(0.07^2+0.07^2)}=0.10$	–
н24У	–	–	419544. 24	1252651 .44	Метод спутниковых геодезических измерений (определений)	$Mt=\sqrt{(0.07^2+0.07^2)}=0.10$	–
н25У	–	–	419542. 42	1252656 .09	Метод спутниковых геодезических измерений (определений)	$Mt=\sqrt{(0.07^2+0.07^2)}=0.10$	–
н26У	–	–	419538. 01	1252667 .11	Метод спутниковых геодезических	$Mt=\sqrt{(0.07^2+0.07^2)}=0.10$	–

					измерений (определений)		
н17У	–	–	419528. 14	1252663 .43	Метод спутниковых геодезических измерений (определений)	$Mt=\sqrt{(0.07^2+0.07^2)}=0.10$	–
н16У	–	–	419531. 99	1252653 .76	Метод спутниковых геодезических измерений (определений)	$Mt=\sqrt{(0.07^2+0.07^2)}=0.10$	–
н15У	–	–	419536. 07	1252642 .06	Метод спутниковых геодезических измерений (определений)	$Mt=\sqrt{(0.07^2+0.07^2)}=0.10$	–
н14У	–	–	419538. 07	1252635 .72	Метод спутниковых геодезических измерений (определений)	$Mt=\sqrt{(0.07^2+0.07^2)}=0.10$	–
н27У	–	–	419539. 82	1252636 .35	Метод спутниковых геодезических измерений (определений)	$Mt=\sqrt{(0.07^2+0.07^2)}=0.10$	–
н28У	–	–	419547. 65	1252639 .01	Метод спутниковых геодезических измерений (определений)	$Mt=\sqrt{(0.07^2+0.07^2)}=0.10$	–
н22У	–	–	419548. 24	1252639 .19	Метод спутниковых геодезических измерений (определений)	$Mt=\sqrt{(0.07^2+0.07^2)}=0.10$	–

**2. Сведения о частях границ уточняемого земельного участка с кадастровым номером 48:19:6260103:12**

Обозначение части границ		Горизонтальное проложение (S), м	Описание прохождения части границ	Сведения о согласовании местоположения границ (согласовано/спорное)
от т.	до т.			
1	2	3	4	5
н22У	н23У	9.86	–	–
н23У	н24У	3.04	–	–
н24У	н25У	4.99	–	–
н25У	н26У	11.87	–	–

н26У	н17У	10.53	–	–
н17У	н16У	10.41	–	–
н16У	н15У	12.39	–	–
н15У	н14У	6.65	–	–
н14У	н27У	1.86	–	–
н27У	н28У	8.27	–	–
н28У	н22У	0.62	–	–

### 3. Сведения о характеристиках уточняемого земельного участка с кадастровым номером 48:19:6260103:12

№ п/п	Наименование характеристики	Значение характеристики
1	2	3
1.	Адрес земельного участка	–
1.1	Сведения о местоположении земельного участка (при отсутствии адреса) в структурированном в соответствии с федеральной информационной адресной системой виде	Липецкая обл, Елец г, Красноармейская ул, 56
1.2	Дополнительные сведения о местоположении земельного участка	–
2.	Площадь земельного участка $\pm$ величина предельной погрешности определения (вычисления) площади ( $P \pm \Delta P$ ), м <sup>2</sup>	313 кв.м $\pm$ 3.71 кв.м
3.	Формула, примененная для вычисления предельной погрешности определения площади земельного участка с подставленными значениями ( $\Delta P$ ), м <sup>2</sup>	$\Delta P = 2 * 0.10 * \sqrt{313} * \sqrt{((1 + 1.56^2)/(2 * 1.56))} = 3.71$
4.	Площадь земельного участка согласно сведениям Единого государственного реестра недвижимости ( $P_{\text{кад}}$ ), м <sup>2</sup>	309
5.	Оценка расхождения $P$ и $P_{\text{кад}}$ ( $P - P_{\text{кад}}$ ), м <sup>2</sup>	4 кв.м
6.	Предельные минимальный и максимальный размеры земельного участка ( $P_{\text{мин}}$ и $P_{\text{макс}}$ ), м <sup>2</sup>	300 1000
7.	Кадастровый номер или иной государственный учетный номер (инвентарный) объекта недвижимости, расположенного на земельном участке	48:19:6260103:81
8.	Вид (виды) разрешенного использования	для размещения домовладения
8.1	Дополнительные сведения об использовании земельного участка	–
9.	Сведения о земельных участках (землях общего пользования, территории общего пользования), посредством которых обеспечивается доступ	–

10.	Иные сведения				–		
<b>4. Пояснения к сведениям об уточняемом земельном участке с кадастровым номером: <u>48:19:6260103:12</u></b>							
1.	–						
<b>Сведения об уточняемых земельных участках, необходимые для исправления реестровых ошибок в сведениях о местоположении их границ</b>							
<b>1. Сведения о характерных точках границ уточняемого земельного участка с кадастровым номером <u>48:19:6260103:13</u></b>							
Система координат <u>МСК-48, зона 1</u>					Зона № <u>1</u>		
Обозначение характерных точек границ	Координаты, м				Метод определения координат	Формулы, примененные для расчета средней квадратической погрешности определения координат характерных точек границ (Mt), с подставленными в такие формулы значениями и итоговые (вычисленные) значения Mt, м	Описание закрепления точки
	содержатся в Едином государственном реестре недвижимости		определены в ходе выполнения комплексных кадастровых работ				
	X	Y	X	Y			
1	2	3	4	5	6	7	8
н29У	–	–	419557.84	1252642.73	Метод спутниковых геодезических измерений (определений)	$Mt=\sqrt{(0.07^2+0.07^2)}=0.10$	–
н30У	–	–	419556.72	1252642.37	Метод спутниковых геодезических измерений (определений)	$Mt=\sqrt{(0.07^2+0.07^2)}=0.10$	–
н31У	–	–	419549.73	1252640.04	Метод спутниковых геодезических измерений (определений)	$Mt=\sqrt{(0.07^2+0.07^2)}=0.10$	–
н22У	–	–	419548.24	1252639.19	Метод спутниковых геодезических измерений (определений)	$Mt=\sqrt{(0.07^2+0.07^2)}=0.10$	–
н23У	–	–	419544.90	1252648.47	Метод спутниковых геодезических измерений	$Mt=\sqrt{(0.07^2+0.07^2)}=0.10$	–

					(определений)		
н24У	–	–	419544. 24	1252651 .44	Метод спутниковых геодезических измерений (определений)	$Mt=\sqrt{(0.07^2+0.07^2)}=0.10$	–
н25У	–	–	419542. 42	1252656 .09	Метод спутниковых геодезических измерений (определений)	$Mt=\sqrt{(0.07^2+0.07^2)}=0.10$	–
н26У	–	–	419538. 01	1252667 .11	Метод спутниковых геодезических измерений (определений)	$Mt=\sqrt{(0.07^2+0.07^2)}=0.10$	–
н32У	–	–	419547. 74	1252670 .44	Метод спутниковых геодезических измерений (определений)	$Mt=\sqrt{(0.07^2+0.07^2)}=0.10$	–
н33У	–	–	419551. 67	1252659 .62	Метод спутниковых геодезических измерений (определений)	$Mt=\sqrt{(0.07^2+0.07^2)}=0.10$	–
н29У	–	–	419557. 84	1252642 .73	Метод спутниковых геодезических измерений (определений)	$Mt=\sqrt{(0.07^2+0.07^2)}=0.10$	–

**2. Сведения о частях границ уточняемого земельного участка с кадастровым номером 48:19:6260103:13**

Обозначение части границ		Горизонтальное проложение (S), м	Описание прохождения части границ	Сведения о согласовании местоположения границ (согласовано/спорное)
от т.	до т.			
1	2	3	4	5
н29У	н30У	1.18	–	–
н30У	н31У	7.37	–	–
н31У	н22У	1.72	–	–
н22У	н23У	9.86	–	–
н23У	н24У	3.04	–	–
н24У	н25У	4.99	–	–
н25У	н26У	11.87	–	–

н26У	н32У	10.28	–	–
н32У	н33У	11.51	–	–
н33У	н29У	17.98	–	–

### 3. Сведения о характеристиках уточняемого земельного участка с кадастровым номером 48:19:6260103:13

№ п/п	Наименование характеристики	Значение характеристики
1	2	3
1.	Адрес земельного участка	–
1.1	Сведения о местоположении земельного участка (при отсутствии адреса) в структурированном в соответствии с федеральной информационной адресной системой виде	Липецкая обл, Елец г, Красноармейская ул, 58 д
1.2	Дополнительные сведения о местоположении земельного участка	–
2.	Площадь земельного участка $\pm$ величина предельной погрешности определения (вычисления) площади ( $P \pm \Delta P$ ), м <sup>2</sup>	297 кв.м $\pm$ 3.63 кв.м
3.	Формула, примененная для вычисления предельной погрешности определения площади земельного участка с подставленными значениями ( $\Delta P$ ), м <sup>2</sup>	$\Delta P = 2 * 0.10 * \sqrt{297} * \sqrt{((1 + 1.58^2)/(2 * 1.58))} = 3.63$
4.	Площадь земельного участка согласно сведениям Единого государственного реестра недвижимости ( $P_{\text{кад}}$ ), м <sup>2</sup>	321
5.	Оценка расхождения $P$ и $P_{\text{кад}}$ ( $P - P_{\text{кад}}$ ), м <sup>2</sup>	24 кв.м
6.	Предельные минимальный и максимальный размеры земельного участка ( $P_{\text{мин}}$ и $P_{\text{макс}}$ ), м <sup>2</sup>	300 1000
7.	Кадастровый номер или иной государственный учетный номер (инвентарный) объекта недвижимости, расположенного на земельном участке	48:19:6260103:82
8.	Вид (виды) разрешенного использования	для размещения домовладения
8.1	Дополнительные сведения об использовании земельного участка	–
9.	Сведения о земельных участках (землях общего пользования, территории общего пользования), посредством которых обеспечивается доступ	–
10.	Иные сведения	–

### 4. Пояснения к сведениям об уточняемом земельном участке с кадастровым номером: 48:19:6260103:13

1.	–
----	---

**Сведения об уточняемых земельных участках, необходимые для исправления реестровых ошибок в сведениях о местоположении их границ**

**1. Сведения о характерных точках границ уточняемого земельного участка с кадастровым номером 48:19:6260103:18**

Система координат МСК-48, зона 1

Зона № 1

Обозначение характерных точек границ	Координаты, м				Метод определения координат	Формулы, примененные для расчета средней квадратической погрешности определения координат характерных точек границ (Mt), с подставленными в такие формулы значениями и итоговые (вычисленные) значения Mt, м	Описание закрепления точки
	содержатся в Едином государственном реестре недвижимости		определены в ходе выполнения комплексных кадастровых работ				
	X	Y	X	Y			
1	2	3	4	5	6	7	8
н34У	–	–	419541.94	1252890.97	Метод спутниковых геодезических измерений (определений)	$Mt=\sqrt{(0.07^2+0.07^2)}=0.10$	–
н35У	–	–	419541.19	1252893.06	Метод спутниковых геодезических измерений (определений)	$Mt=\sqrt{(0.07^2+0.07^2)}=0.10$	–
н36У	–	–	419536.47	1252906.01	Метод спутниковых геодезических измерений (определений)	$Mt=\sqrt{(0.07^2+0.07^2)}=0.10$	–
н37У	–	–	419533.63	1252913.32	Метод спутниковых геодезических измерений (определений)	$Mt=\sqrt{(0.07^2+0.07^2)}=0.10$	–
н38У	–	–	419533.35	1252913.26	Метод спутниковых геодезических измерений (определений)	$Mt=\sqrt{(0.07^2+0.07^2)}=0.10$	–
н39У	–	–	419532.85	1252914.64	Метод спутниковых геодезических измерений (определений)	$Mt=\sqrt{(0.07^2+0.07^2)}=0.10$	–
н40У	–	–	419520.83	1252910.07	Метод спутниковых	$Mt=\sqrt{(0.07^2+0.07^2)}=0.10$	–

					геодезических измерений (определений)		
н41У	–	–	419521.66	1252907.91	Метод спутниковых геодезических измерений (определений)	$Mt=\sqrt{(0.07^2+0.07^2)}=0.10$	–
н42У	–	–	419492.04	1252896.33	Метод спутниковых геодезических измерений (определений)	$Mt=\sqrt{(0.07^2+0.07^2)}=0.10$	–
н43У	–	–	419474.77	1252890.05	Метод спутниковых геодезических измерений (определений)	$Mt=\sqrt{(0.07^2+0.07^2)}=0.10$	–
н44У	–	–	419464.38	1252886.11	Метод спутниковых геодезических измерений (определений)	$Mt=\sqrt{(0.07^2+0.07^2)}=0.10$	–
н45У	–	–	419467.57	1252878.30	Метод спутниковых геодезических измерений (определений)	$Mt=\sqrt{(0.07^2+0.07^2)}=0.10$	–
н46У	–	–	419466.76	1252877.97	Метод спутниковых геодезических измерений (определений)	$Mt=\sqrt{(0.07^2+0.07^2)}=0.10$	–
н47У	–	–	419470.48	1252866.17	Метод спутниковых геодезических измерений (определений)	$Mt=\sqrt{(0.07^2+0.07^2)}=0.10$	–
н48У	–	–	419472.70	1252866.93	Метод спутниковых геодезических измерений (определений)	$Mt=\sqrt{(0.07^2+0.07^2)}=0.10$	–
н49У	–	–	419517.11	1252882.09	Метод спутниковых геодезических измерений (определений)	$Mt=\sqrt{(0.07^2+0.07^2)}=0.10$	–
н50У	–	–	419527.94	1252886.06	Метод спутниковых геодезических измерений	$Mt=\sqrt{(0.07^2+0.07^2)}=0.10$	–



					(определений)		
н51У	–	–	419530.66	1252887.07	Метод спутниковых геодезических измерений (определений)	$Mt=\sqrt{(0.07^2+0.07^2)}=0.10$	–
н52У	–	–	419536.11	1252888.77	Метод спутниковых геодезических измерений (определений)	$Mt=\sqrt{(0.07^2+0.07^2)}=0.10$	–
н34У	–	–	419541.94	1252890.97	Метод спутниковых геодезических измерений (определений)	$Mt=\sqrt{(0.07^2+0.07^2)}=0.10$	–

**2. Сведения о частях границ уточняемого земельного участка с кадастровым номером 48:19:6260103:18**

Обозначение части границ		Горизонтальное проложение (S), м	Описание прохождения части границ	Сведения о согласовании местоположения границ (согласовано/спорное)
от т.	до т.			
1	2	3	4	5
н34У	н35У	2.22	–	–
н35У	н36У	13.78	–	–
н36У	н37У	7.84	–	–
н37У	н38У	0.29	–	–
н38У	н39У	1.47	–	–
н39У	н40У	12.86	–	–
н40У	н41У	2.31	–	–
н41У	н42У	31.80	–	–
н42У	н43У	18.38	–	–
н43У	н44У	11.11	–	–
н44У	н45У	8.44	–	–
н45У	н46У	0.87	–	–
н46У	н47У	12.37	–	–
н47У	н48У	2.35	–	–
н48У	н49У	46.93	–	–
н49У	н50У	11.53	–	–

н50У	н51У	2.90	–	–
н51У	н52У	5.71	–	–
н52У	н34У	6.23	–	–

### 3. Сведения о характеристиках уточняемого земельного участка с кадастровым номером 48:19:6260103:18

№ п/п	Наименование характеристики	Значение характеристики
1	2	3
1.	Адрес земельного участка	–
1.1	Сведения о местоположении земельного участка (при отсутствии адреса) в структурированном в соответствии с федеральной информационной адресной системой виде	Липецкая обл, Елец г, Заречная ул, 35
1.2	Дополнительные сведения о местоположении земельного участка	–
2.	Площадь земельного участка $\pm$ величина предельной погрешности определения (вычисления) площади ( $P \pm \Delta P$ ), м <sup>2</sup>	1675 кв.м $\pm$ 8.63 кв.м
3.	Формула, примененная для вычисления предельной погрешности определения площади земельного участка с подставленными значениями ( $\Delta P$ ), м <sup>2</sup>	$\Delta P = 2 * 0.10 * \sqrt{1675} * \sqrt{((1 + 1.60^2)/(2 * 1.60))} = 8.63$
4.	Площадь земельного участка согласно сведениям Единого государственного реестра недвижимости ( $P_{\text{кад}}$ ), м <sup>2</sup>	1675
5.	Оценка расхождения $P$ и $P_{\text{кад}}$ ( $P - P_{\text{кад}}$ ), м <sup>2</sup>	0 кв.м
6.	Предельные минимальный и максимальный размеры земельного участка ( $P_{\text{мин}}$ и $P_{\text{макс}}$ ), м <sup>2</sup>	300 1000
7.	Кадастровый номер или иной государственный учетный номер (инвентарный) объекта недвижимости, расположенного на земельном участке	48:19:6260103:56
8.	Вид (виды) разрешенного использования	Для размещения домовладения
8.1	Дополнительные сведения об использовании земельного участка	–
9.	Сведения о земельных участках (землях общего пользования, территории общего пользования), посредством которых обеспечивается доступ	–
10.	Иные сведения	–

### 4. Пояснения к сведениям об уточняемом земельном участке с кадастровым номером: 48:19:6260103:18

1.	–
----	---

**Сведения об уточняемых земельных участках, необходимые для исправления реестровых ошибок в сведениях о местоположении их границ**

**1. Сведения о характерных точках границ уточняемого земельного участка с кадастровым номером 48:19:6260103:20**

Система координат МСК-48, зона 1

Зона № 1

Обозначение характерных точек границ	Координаты, м				Метод определения координат	Формулы, примененные для расчета средней квадратической погрешности определения координат характерных точек границ (Mt), с подставленными в такие формулы значениями и итоговые (вычисленные) значения Mt, м	Описание закрепления точки
	содержатся в Едином государственном реестре недвижимости		определены в ходе выполнения комплексных кадастровых работ				
	X	Y	X	Y			
1	2	3	4	5	6	7	8
н53У	–	–	419562.07	1252840.05	Метод спутниковых геодезических измерений (определений)	$Mt=\sqrt{(0.07^2+0.07^2)}=0.10$	–
н54У	–	–	419561.53	1252842.07	Метод спутниковых геодезических измерений (определений)	$Mt=\sqrt{(0.07^2+0.07^2)}=0.10$	–
н55У	–	–	419559.56	1252848.27	Метод спутниковых геодезических измерений (определений)	$Mt=\sqrt{(0.07^2+0.07^2)}=0.10$	–
н56У	–	–	419559.05	1252849.43	Метод спутниковых геодезических измерений (определений)	$Mt=\sqrt{(0.07^2+0.07^2)}=0.10$	–
н57У	–	–	419545.48	1252845.65	Метод спутниковых геодезических измерений (определений)	$Mt=\sqrt{(0.07^2+0.07^2)}=0.10$	–
н58У	–	–	419544.99	1252847.63	Метод спутниковых геодезических измерений (определений)	$Mt=\sqrt{(0.07^2+0.07^2)}=0.10$	–
н59У	–	–	419542.09	1252846.79	Метод спутниковых	$Mt=\sqrt{(0.07^2+0.07^2)}=0.10$	–

					геодезических измерений (определений)		
н60У	–	–	419534.03	1252844.68	Метод спутниковых геодезических измерений (определений)	$Mt=\sqrt{(0.07^2+0.07^2)}=0.10$	–
н61У	–	–	419488.39	1252832.97	Метод спутниковых геодезических измерений (определений)	$Mt=\sqrt{(0.07^2+0.07^2)}=0.10$	–
н62У	–	–	419491.25	1252824.48	Метод спутниковых геодезических измерений (определений)	$Mt=\sqrt{(0.07^2+0.07^2)}=0.10$	–
н63У	–	–	419491.35	1252824.19	Метод спутниковых геодезических измерений (определений)	$Mt=\sqrt{(0.07^2+0.07^2)}=0.10$	–
н64У	–	–	419529.27	1252833.17	Метод спутниковых геодезических измерений (определений)	$Mt=\sqrt{(0.07^2+0.07^2)}=0.10$	–
н65У	–	–	419550.02	1252837.05	Метод спутниковых геодезических измерений (определений)	$Mt=\sqrt{(0.07^2+0.07^2)}=0.10$	–
н53У	–	–	419562.07	1252840.05	Метод спутниковых геодезических измерений (определений)	$Mt=\sqrt{(0.07^2+0.07^2)}=0.10$	–

**2. Сведения о частях границ уточняемого земельного участка с кадастровым номером 48:19:6260103:20**

Обозначение части границ		Горизонтальное проложение (S), м	Описание прохождения части границ	Сведения о согласовании местоположения границ (согласовано/спорное)
от т.	до т.			
1	2	3	4	5
н53У	н54У	2.09	–	–
н54У	н55У	6.51	–	–
н55У	н56У	1.27	–	–

н56У	н57У	14.09	–	–
н57У	н58У	2.04	–	–
н58У	н59У	3.02	–	–
н59У	н60У	8.33	–	–
н60У	н61У	47.12	–	–
н61У	н62У	8.96	–	–
н62У	н63У	0.31	–	–
н63У	н64У	38.97	–	–
н64У	н65У	21.11	–	–
н65У	н53У	12.42	–	–

**3. Сведения о характеристиках уточняемого земельного участка с кадастровым номером 48:19:6260103:20**

№ п/п	Наименование характеристики	Значение характеристики
1	2	3
1.	Адрес земельного участка	–
1.1	Сведения о местоположении земельного участка (при отсутствии адреса) в структурированном в соответствии с федеральной информационной адресной системой виде	Липецкая обл, Елец г, Заречная ул, 41
1.2	Дополнительные сведения о местоположении земельного участка	–
2.	Площадь земельного участка $\pm$ величина предельной погрешности определения (вычисления) площади ( $P \pm \Delta P$ ), м <sup>2</sup>	716 кв.м $\pm$ 6.84 кв.м
3.	Формула, примененная для вычисления предельной погрешности определения площади земельного участка с подставленными значениями ( $\Delta P$ ), м <sup>2</sup>	$\Delta P = 2 * 0.10 * \sqrt{716} * \sqrt{((1 + 2.92^2)/(2 * 2.92))} = 6.84$
4.	Площадь земельного участка согласно сведениям Единого государственного реестра недвижимости ( $P_{\text{кад}}$ ), м <sup>2</sup>	704
5.	Оценка расхождения $P$ и $P_{\text{кад}}$ ( $P - P_{\text{кад}}$ ), м <sup>2</sup>	12 кв.м
6.	Предельные минимальный и максимальный размеры земельного участка ( $P_{\text{мин}}$ и $P_{\text{макс}}$ ), м <sup>2</sup>	300 1000
7.	Кадастровый номер или иной государственный учетный номер (инвентарный) объекта недвижимости, расположенного на земельном участке	48:19:6260103:51
8.	Вид (виды) разрешенного использования	Под жилую застройку
8.1	Дополнительные сведения об использовании земельного	–

	участка	
9.	Сведения о земельных участках (землях общего пользования, территории общего пользования), посредством которых обеспечивается доступ	–
10.	Иные сведения	–

**4. Пояснения к сведениям об уточняемом земельном участке с кадастровым номером: 48:19:6260103:20**

1.	–
----	---

**Сведения об уточняемых земельных участках, необходимые для исправления реестровых ошибок в сведениях о местоположении их границ**

**1. Сведения о характерных точках границ уточняемого земельного участка с кадастровым номером 48:19:6260103:21**

Система координат МСК-48, зона 1

Зона № 1

Обозначение характерных точек границ	Координаты, м				Метод определения координат	Формулы, примененные для расчета средней квадратической погрешности определения координат характерных точек границ (Mt), с подставленными в такие формулы значениями и итоговые (вычисленные) значения Mt, м	Описание закрепления точки
	содержатся в Едином государственном реестре недвижимости		определены в ходе выполнения комплексных кадастровых работ				
	X	Y	X	Y			
1	2	3	4	5	6	7	8
н66У	–	–	419560.98	1252818.73	Метод спутниковых геодезических измерений (определений)	$Mt=\sqrt{(0.07^2+0.07^2)}=0.10$	–
н67У	–	–	419550.87	1252816.51	Метод спутниковых геодезических измерений (определений)	$Mt=\sqrt{(0.07^2+0.07^2)}=0.10$	–
н68У	–	–	419550.54	1252817.86	Метод спутниковых геодезических измерений (определений)	$Mt=\sqrt{(0.07^2+0.07^2)}=0.10$	–
н69У	–	–	419542.54	1252816.74	Метод спутниковых геодезических измерений (определений)	$Mt=\sqrt{(0.07^2+0.07^2)}=0.10$	–

н70У	–	–	419507. 07	1252811 .60	Метод спутниковых геодезических измерений (определений)	$Mt=\sqrt{(0.07^2+0.07^2)}=0.10$	–
н71У	–	–	419494. 46	1252809 .86	Метод спутниковых геодезических измерений (определений)	$Mt=\sqrt{(0.07^2+0.07^2)}=0.10$	–
н72У	–	–	419492. 50	1252809 .67	Метод спутниковых геодезических измерений (определений)	$Mt=\sqrt{(0.07^2+0.07^2)}=0.10$	–
н73У	–	–	419491. 83	1252818 .35	Метод спутниковых геодезических измерений (определений)	$Mt=\sqrt{(0.07^2+0.07^2)}=0.10$	–
н74У	–	–	419510. 16	1252821 .30	Метод спутниковых геодезических измерений (определений)	$Mt=\sqrt{(0.07^2+0.07^2)}=0.10$	–
н75У	–	–	419522. 86	1252823 .28	Метод спутниковых геодезических измерений (определений)	$Mt=\sqrt{(0.07^2+0.07^2)}=0.10$	–
н76У	–	–	419531. 35	1252824 .35	Метод спутниковых геодезических измерений (определений)	$Mt=\sqrt{(0.07^2+0.07^2)}=0.10$	–
н77У	–	–	419541. 13	1252826 .04	Метод спутниковых геодезических измерений (определений)	$Mt=\sqrt{(0.07^2+0.07^2)}=0.10$	–
н78У	–	–	419541. 04	1252826 .93	Метод спутниковых геодезических измерений (определений)	$Mt=\sqrt{(0.07^2+0.07^2)}=0.10$	–
н79У	–	–	419543. 51	1252827 .39	Метод спутниковых геодезических измерений (определений)	$Mt=\sqrt{(0.07^2+0.07^2)}=0.10$	–
н80У	–	–	419543.	1252826	Метод	$Mt=\sqrt{(0.07^2+0.07^2)}=0.10$	–

			63	.65	спутниковых геодезических измерений (определений)		
н81У	–	–	419555.17	1252828.91	Метод спутниковых геодезических измерений (определений)	$Mt=\sqrt{(0.07^2+0.07^2)}=0.10$	–
н82У	–	–	419564.65	1252830.77	Метод спутниковых геодезических измерений (определений)	$Mt=\sqrt{(0.07^2+0.07^2)}=0.10$	–
н83У	–	–	419566.53	1252822.61	Метод спутниковых геодезических измерений (определений)	$Mt=\sqrt{(0.07^2+0.07^2)}=0.10$	–
н84У	–	–	419567.16	1252819.88	Метод спутниковых геодезических измерений (определений)	$Mt=\sqrt{(0.07^2+0.07^2)}=0.10$	–
н66У	–	–	419560.98	1252818.73	Метод спутниковых геодезических измерений (определений)	$Mt=\sqrt{(0.07^2+0.07^2)}=0.10$	–

**2. Сведения о частях границ уточняемого земельного участка с кадастровым номером 48:19:6260103:21**

Обозначение части границ		Горизонтальное проложение (S), м	Описание прохождения части границ	Сведения о согласовании местоположения границ (согласовано/спорное)
от т.	до т.			
1	2	3	4	5
н66У	н67У	10.35	–	–
н67У	н68У	1.39	–	–
н68У	н69У	8.08	–	–
н69У	н70У	35.84	–	–
н70У	н71У	12.73	–	–
н71У	н72У	1.97	–	–
н72У	н73У	8.71	–	–
н73У	н74У	18.57	–	–
н74У	н75У	12.85	–	–



н75У	н76У	8.56	–	–
н76У	н77У	9.92	–	–
н77У	н78У	0.89	–	–
н78У	н79У	2.51	–	–
н79У	н80У	0.75	–	–
н80У	н81У	11.76	–	–
н81У	н82У	9.66	–	–
н82У	н83У	8.37	–	–
н83У	н84У	2.80	–	–
н84У	н66У	6.29	–	–

### 3. Сведения о характеристиках уточняемого земельного участка с кадастровым номером 48:19:6260103:21

№ п/п	Наименование характеристики	Значение характеристики
1	2	3
1.	Адрес земельного участка	–
1.1	Сведения о местоположении земельного участка (при отсутствии адреса) в структурированном в соответствии с федеральной информационной адресной системой виде	Липецкая обл, Елец г, Заречная ул, 43
1.2	Дополнительные сведения о местоположении земельного участка	–
2.	Площадь земельного участка $\pm$ величина предельной погрешности определения (вычисления) площади ( $P \pm \Delta P$ ), м <sup>2</sup>	722 кв.м $\pm$ 7.46 кв.м
3.	Формула, примененная для вычисления предельной погрешности определения площади земельного участка с подставленными значениями ( $\Delta P$ ), м <sup>2</sup>	$\Delta P = 2 * 0.10 * \sqrt{722} * \sqrt{((1 + 3.57^2)/(2 * 3.57))} = 7.46$
4.	Площадь земельного участка согласно сведениям Единого государственного реестра недвижимости ( $P_{\text{кад}}$ ), м <sup>2</sup>	722
5.	Оценка расхождения $P$ и $P_{\text{кад}}$ ( $P - P_{\text{кад}}$ ), м <sup>2</sup>	0 кв.м
6.	Предельные минимальный и максимальный размеры земельного участка ( $P_{\text{мин}}$ и $P_{\text{макс}}$ ), м <sup>2</sup>	300 1000
7.	Кадастровый номер или иной государственный учетный номер (инвентарный) объекта недвижимости, расположенного на земельном участке	–
8.	Вид (виды) разрешенного использования	Для размещения домовладения
8.1	Дополнительные сведения об использовании земельного	–

	участка	
9.	Сведения о земельных участках (землях общего пользования, территории общего пользования), посредством которых обеспечивается доступ	–
10.	Иные сведения	–

**4. Пояснения к сведениям об уточняемом земельном участке с кадастровым номером: 48:19:6260103:21**

1.	–
----	---

**Сведения об уточняемых земельных участках, необходимые для исправления реестровых ошибок в сведениях о местоположении их границ**

**1. Сведения о характерных точках границ уточняемого земельного участка с кадастровым номером 48:19:6260103:30**

Система координат МСК-48, зона 1

Зона № 1

Обозначение характерных точек границ	Координаты, м				Метод определения координат	Формулы, примененные для расчета средней квадратической погрешности определения координат характерных точек границ (Mt), с подставленными в такие формулы значениями и итоговые (вычисленные) значения Mt, м	Описание закрепления точки
	содержатся в Едином государственном реестре недвижимости		определены в ходе выполнения комплексных кадастровых работ				
	X	Y	X	Y			
1	2	3	4	5	6	7	8
н85У	–	–	419618.11	1252662.81	Метод спутниковых геодезических измерений (определений)	$Mt=\sqrt{(0.07^2+0.07^2)}=0.10$	–
н86У	–	–	419614.36	1252674.31	Метод спутниковых геодезических измерений (определений)	$Mt=\sqrt{(0.07^2+0.07^2)}=0.10$	–
н87У	–	–	419609.29	1252689.68	Метод спутниковых геодезических измерений (определений)	$Mt=\sqrt{(0.07^2+0.07^2)}=0.10$	–
н88У	–	–	419608.54	1252689.45	Метод спутниковых геодезических измерений (определений)	$Mt=\sqrt{(0.07^2+0.07^2)}=0.10$	–

н89У	–	–	419596. 07	1252685 .60	Метод спутниковых геодезических измерений (определений)	$Mt=\sqrt{(0.07^2+0.07^2)}=0.10$	–
н90У	–	–	419599. 58	1252675 .03	Метод спутниковых геодезических измерений (определений)	$Mt=\sqrt{(0.07^2+0.07^2)}=0.10$	–
н91У	–	–	419605. 33	1252658 .45	Метод спутниковых геодезических измерений (определений)	$Mt=\sqrt{(0.07^2+0.07^2)}=0.10$	–
н92У	–	–	419612. 36	1252660 .89	Метод спутниковых геодезических измерений (определений)	$Mt=\sqrt{(0.07^2+0.07^2)}=0.10$	–
н85У	–	–	419618. 11	1252662 .81	Метод спутниковых геодезических измерений (определений)	$Mt=\sqrt{(0.07^2+0.07^2)}=0.10$	–

**2. Сведения о частях границ уточняемого земельного участка с кадастровым номером 48:19:6260103:30**

Обозначение части границ		Горизонтальное проложение (S), м	Описание прохождения части границ	Сведения о согласовании местоположения границ (согласовано/спорное)
от т.	до т.			
1	2	3	4	5
н85У	н86У	12.10	–	–
н86У	н87У	16.18	–	–
н87У	н88У	0.78	–	–
н88У	н89У	13.05	–	–
н89У	н90У	11.14	–	–
н90У	н91У	17.55	–	–
н91У	н92У	7.44	–	–
н92У	н85У	6.06	–	–

**3. Сведения о характеристиках уточняемого земельного участка с кадастровым номером 48:19:6260103:30**

№ п/п	Наименование характеристики	Значение характеристики
-------	-----------------------------	-------------------------

1	2	3
1.	Адрес земельного участка	–
1.1	Сведения о местоположении земельного участка (при отсутствии адреса) в структурированном в соответствии с федеральной информационной адресной системой виде	Липецкая обл, Елец г, Заречная ул, 63
1.2	Дополнительные сведения о местоположении земельного участка	–
2.	Площадь земельного участка $\pm$ величина предельной погрешности определения (вычисления) площади ( $P \pm \Delta P$ ), м <sup>2</sup>	391 кв.м $\pm$ 4.07 кв.м
3.	Формула, примененная для вычисления предельной погрешности определения площади земельного участка с подставленными значениями ( $\Delta P$ ), м <sup>2</sup>	$\Delta P = 2 * 0.10 * \sqrt{391} * \sqrt{((1 + 1.42^2)/(2 * 1.42))} = 4.07$
4.	Площадь земельного участка согласно сведениям Единого государственного реестра недвижимости ( $P_{\text{кад}}$ ), м <sup>2</sup>	392
5.	Оценка расхождения $P$ и $P_{\text{кад}}$ ( $P - P_{\text{кад}}$ ), м <sup>2</sup>	1 кв.м
6.	Предельные минимальный и максимальный размеры земельного участка ( $P_{\text{мин}}$ и $P_{\text{макс}}$ ), м <sup>2</sup>	300 1000
7.	Кадастровый номер или иной государственный учетный номер (инвентарный) объекта недвижимости, расположенного на земельном участке	48:19:6260103:68
8.	Вид (виды) разрешенного использования	для размещения домовладения
8.1	Дополнительные сведения об использовании земельного участка	–
9.	Сведения о земельных участках (землях общего пользования, территории общего пользования), посредством которых обеспечивается доступ	–
10.	Иные сведения	–

**4. Пояснения к сведениям об уточняемом земельном участке с кадастровым номером: 48:19:6260103:30**

1. –

**Сведения об уточняемых земельных участках, необходимые для исправления реестровых ошибок в сведениях о местоположении их границ**

**1. Сведения о характерных точках границ уточняемого земельного участка с кадастровым номером 48:19:6260103:41**

Система координат МСК-48, зона 1

Зона № 1

Обозначен	Координаты, м	Метод	Формулы,	Описание
-----------	---------------	-------	----------	----------

не характерн ых точек границ	содержатся в Едином государственном реестре недвижимости		определены в ходе выполнения комплексных кадастровых работ		определения координат	примененные для расчета средней квадратической погрешности определения координат характерных точек границ (Mt), с подставленными в такие формулы значениями и итоговые (вычисленные) значения Mt, м	закреплен я точки
	X	Y	X	Y			
1	2	3	4	5	6	7	8
н93У	–	–	419548. 17	1252670 .59	Метод спутниковых геодезических измерений (определений)	$Mt=\sqrt{(0.07^2+0.07^2)}=0.10$	–
н94У	–	–	419544. 82	1252680 .38	Метод спутниковых геодезических измерений (определений)	$Mt=\sqrt{(0.07^2+0.07^2)}=0.10$	–
н95У	–	–	419544. 21	1252682 .31	Метод спутниковых геодезических измерений (определений)	$Mt=\sqrt{(0.07^2+0.07^2)}=0.10$	–
н96У	–	–	419543. 03	1252686 .14	Метод спутниковых геодезических измерений (определений)	$Mt=\sqrt{(0.07^2+0.07^2)}=0.10$	–
н97У	–	–	419540. 83	1252696 .18	Метод спутниковых геодезических измерений (определений)	$Mt=\sqrt{(0.07^2+0.07^2)}=0.10$	–
н98У	–	–	419508. 83	1252685 .17	Метод спутниковых геодезических измерений (определений)	$Mt=\sqrt{(0.07^2+0.07^2)}=0.10$	–
н99У	–	–	419486. 18	1252677 .03	Метод спутниковых геодезических измерений (определений)	$Mt=\sqrt{(0.07^2+0.07^2)}=0.10$	–
н100У	–	–	419477. 19	1252673 .76	Метод спутниковых геодезических	$Mt=\sqrt{(0.07^2+0.07^2)}=0.10$	–

					измерений (определений)		
н101У	–	–	419479. 73	1252666 .78	Метод спутниковых геодезических измерений (определений)	$Mt=\sqrt{(0.07^2+0.07^2)}=0.10$	–
н102У	–	–	419483. 87	1252652 .95	Метод спутниковых геодезических измерений (определений)	$Mt=\sqrt{(0.07^2+0.07^2)}=0.10$	–
н103У	–	–	419485. 82	1252647 .66	Метод спутниковых геодезических измерений (определений)	$Mt=\sqrt{(0.07^2+0.07^2)}=0.10$	–
н104У	–	–	419497. 39	1252652 .53	Метод спутниковых геодезических измерений (определений)	$Mt=\sqrt{(0.07^2+0.07^2)}=0.10$	–
н105У	–	–	419503. 80	1252655 .90	Метод спутниковых геодезических измерений (определений)	$Mt=\sqrt{(0.07^2+0.07^2)}=0.10$	–
н106У	–	–	419506. 04	1252656 .39	Метод спутниковых геодезических измерений (определений)	$Mt=\sqrt{(0.07^2+0.07^2)}=0.10$	–
н18У	–	–	419514. 31	1252658 .40	Метод спутниковых геодезических измерений (определений)	$Mt=\sqrt{(0.07^2+0.07^2)}=0.10$	–
н17У	–	–	419528. 14	1252663 .43	Метод спутниковых геодезических измерений (определений)	$Mt=\sqrt{(0.07^2+0.07^2)}=0.10$	–
н26У	–	–	419538. 01	1252667 .11	Метод спутниковых геодезических измерений (определений)	$Mt=\sqrt{(0.07^2+0.07^2)}=0.10$	–
н32У	–	–	419547. 74	1252670 .44	Метод спутниковых геодезических измерений	$Mt=\sqrt{(0.07^2+0.07^2)}=0.10$	–

					(определений)		
н93У	–	–	419548. 17	1252670 .59	Метод спутниковых геодезических измерений (определений)	$Mt=\sqrt{(0.07^2+0.07^2)}=0.10$	–

**2. Сведения о частях границ уточняемого земельного участка с кадастровым номером 48:19:6260103:41**

Обозначение части границ		Горизонтальное проложение (S), м	Описание прохождения части границ	Сведения о согласовании местоположения границ (согласовано/спорное)
от т.	до т.			
1	2	3	4	5
н93У	н94У	10.35	–	–
н94У	н95У	2.02	–	–
н95У	н96У	4.01	–	–
н96У	н97У	10.28	–	–
н97У	н98У	33.84	–	–
н98У	н99У	24.07	–	–
н99У	н100У	9.57	–	–
н100У	н101У	7.43	–	–
н101У	н102У	14.44	–	–
н102У	н103У	5.64	–	–
н103У	н104У	12.55	–	–
н104У	н105У	7.24	–	–
н105У	н106У	2.29	–	–
н106У	н18У	8.51	–	–
н18У	н17У	14.72	–	–
н17У	н26У	10.53	–	–
н26У	н32У	10.28	–	–
н32У	н93У	0.46	–	–

**3. Сведения о характеристиках уточняемого земельного участка с кадастровым номером 48:19:6260103:41**

№ п/п	Наименование характеристики	Значение характеристики
1	2	3

1.	Адрес земельного участка	–
1.1	Сведения о местоположении земельного участка (при отсутствии адреса) в структурированном в соответствии с федеральной информационной адресной системой виде	Липецкая обл, Елец г, Колхозная ул, 88 д
1.2	Дополнительные сведения о местоположении земельного участка	–
2.	Площадь земельного участка $\pm$ величина предельной погрешности определения (вычисления) площади ( $P \pm \Delta P$ ), м <sup>2</sup>	1781 кв.м $\pm$ 8.74 кв.м
3.	Формула, примененная для вычисления предельной погрешности определения площади земельного участка с подставленными значениями ( $\Delta P$ ), м <sup>2</sup>	$\Delta P = 2 * 0.10 * \sqrt{1781} * \sqrt{((1 + 1.46^2)/(2 * 1.46))} = 8.74$
4.	Площадь земельного участка согласно сведениям Единого государственного реестра недвижимости ( $P_{\text{кад}}$ ), м <sup>2</sup>	1780
5.	Оценка расхождения $P$ и $P_{\text{кад}}$ ( $P - P_{\text{кад}}$ ), м <sup>2</sup>	1 кв.м
6.	Предельные минимальный и максимальный размеры земельного участка ( $P_{\text{мин}}$ и $P_{\text{макс}}$ ), м <sup>2</sup>	300 1000
7.	Кадастровый номер или иной государственный учетный номер (инвентарный) объекта недвижимости, расположенного на земельном участке	48:19:6260103:77
8.	Вид (виды) разрешенного использования	под жилую застройку
8.1	Дополнительные сведения об использовании земельного участка	–
9.	Сведения о земельных участках (землях общего пользования, территории общего пользования), посредством которых обеспечивается доступ	–
10.	Иные сведения	–

#### 4. Пояснения к сведениям об уточняемом земельном участке с кадастровым номером: 48:19:6260103:41

1.	–
----	---

#### Сведения об уточняемых земельных участках, необходимые для исправления реестровых ошибок в сведениях о местоположении их границ

#### 1. Сведения о характерных точках границ уточняемого земельного участка с кадастровым номером 48:19:6260103:48

Система координат МСК-48, зона 1

Зона № 1

Обозначение характерных точек границ	Координаты, м		Метод определения координат	Формулы, примененные для расчета средней квадратической погрешности определения координат	Описание закрепления точки
	содержатся в Едином государственном реестре недвижимости	определены в ходе выполнения комплексных кадастровых работ			



	X	Y	X	Y		характерных точек границ (Mt), с подставленными в такие формулы значениями и итоговые (вычисленные) значения Mt, м	
1	2	3	4	5	6	7	8
н88У	–	–	419608. 54	1252689 .45	Метод спутниковых геодезических измерений (определений)	$Mt=\sqrt{(0.07^2+0.07^2)}=0.10$	–
н107У	–	–	419607. 24	1252693 .69	Метод спутниковых геодезических измерений (определений)	$Mt=\sqrt{(0.07^2+0.07^2)}=0.10$	–
н108У	–	–	419604. 89	1252701 .24	Метод спутниковых геодезических измерений (определений)	$Mt=\sqrt{(0.07^2+0.07^2)}=0.10$	–
н109У	–	–	419590. 03	1252696 .75	Метод спутниковых геодезических измерений (определений)	$Mt=\sqrt{(0.07^2+0.07^2)}=0.10$	–
н95У	–	–	419544. 21	1252682 .31	Метод спутниковых геодезических измерений (определений)	$Mt=\sqrt{(0.07^2+0.07^2)}=0.10$	–
н94У	–	–	419544. 82	1252680 .38	Метод спутниковых геодезических измерений (определений)	$Mt=\sqrt{(0.07^2+0.07^2)}=0.10$	–
н93У	–	–	419548. 17	1252670 .59	Метод спутниковых геодезических измерений (определений)	$Mt=\sqrt{(0.07^2+0.07^2)}=0.10$	–
н110У	–	–	419565. 78	1252676 .13	Метод спутниковых геодезических измерений (определений)	$Mt=\sqrt{(0.07^2+0.07^2)}=0.10$	–
н111У	–	–	419579. 78	1252680 .33	Метод спутниковых геодезических измерений (определений)	$Mt=\sqrt{(0.07^2+0.07^2)}=0.10$	–

					измерений (определений)		
н112У	–	–	419592. 53	1252684 .54	Метод спутниковых геодезических измерений (определений)	$Mt=\sqrt{(0.07^2+0.07^2)}=0.10$	–
н89У	–	–	419596. 07	1252685 .60	Метод спутниковых геодезических измерений (определений)	$Mt=\sqrt{(0.07^2+0.07^2)}=0.10$	–
н88У	–	–	419608. 54	1252689 .45	Метод спутниковых геодезических измерений (определений)	$Mt=\sqrt{(0.07^2+0.07^2)}=0.10$	–

**2. Сведения о частях границ уточняемого земельного участка с кадастровым номером 48:19:6260103:48**

Обозначение части границ		Горизонтальное проложение (S), м	Описание прохождения части границ	Сведения о согласовании местоположения границ (согласовано/спорное)
от т.	до т.			
1	2	3	4	5
н88У	н107У	4.43	–	–
н107У	н108У	7.91	–	–
н108У	н109У	15.52	–	–
н109У	н95У	48.04	–	–
н95У	н94У	2.02	–	–
н94У	н93У	10.35	–	–
н93У	н110У	18.46	–	–
н110У	н111У	14.62	–	–
н111У	н112У	13.43	–	–
н112У	н89У	3.70	–	–
н89У	н88У	13.05	–	–

**3. Сведения о характеристиках уточняемого земельного участка с кадастровым номером 48:19:6260103:48**

№ п/п	Наименование характеристики	Значение характеристики
1	2	3
1.	Адрес земельного участка	–

1.1	Сведения о местоположении земельного участка (при отсутствии адреса) в структурированном в соответствии с федеральной информационной адресной системой виде	Липецкая обл, Елец г, Заречная ул, 61
1.2	Дополнительные сведения о местоположении земельного участка	—
2.	Площадь земельного участка $\pm$ величина предельной погрешности определения (вычисления) площади ( $P \pm \Delta P$ ), м <sup>2</sup>	788 кв.м $\pm$ 6.37 кв.м
3.	Формула, примененная для вычисления предельной погрешности определения площади земельного участка с подставленными значениями ( $\Delta P$ ), м <sup>2</sup>	$\Delta P = 2 * 0.10 * \sqrt{788} * \sqrt{((1 + 2.10^2)/(2 * 2.10))} = 6.37$
4.	Площадь земельного участка согласно сведениям Единого государственного реестра недвижимости ( $P_{\text{кад}}$ ), м <sup>2</sup>	799
5.	Оценка расхождения $P$ и $P_{\text{кад}}$ ( $P - P_{\text{кад}}$ ), м <sup>2</sup>	11 кв.м
6.	Предельные минимальный и максимальный размеры земельного участка ( $P_{\text{мин}}$ и $P_{\text{макс}}$ ), м <sup>2</sup>	300 1000
7.	Кадастровый номер или иной государственный учетный номер (инвентарный) объекта недвижимости, расположенного на земельном участке	48:19:6260103:67
8.	Вид (виды) разрешенного использования	под жилую застройку - для размещения домовладения
8.1	Дополнительные сведения об использовании земельного участка	—
9.	Сведения о земельных участках (землях общего пользования, территории общего пользования), посредством которых обеспечивается доступ	—
10.	Иные сведения	—

#### 4. Пояснения к сведениям об уточняемом земельном участке с кадастровым номером: 48:19:6260103:48

1. —

#### Сведения об уточняемых земельных участках, необходимые для исправления реестровых ошибок в сведениях о местоположении их границ

#### 1. Сведения о характерных точках границ уточняемого земельного участка с кадастровым номером 48:19:6260103:6

Система координат МСК-48, зона 1

Зона № 1

Обозначение характерных точек границ	Координаты, м		Метод определения координат	Формулы, примененные для расчета средней квадратической погрешности определения координат	Описание закрепления точки
	содержатся в Едином государственном реестре недвижимости	определены в ходе выполнения комплексных кадастровых работ			

	X	Y	X	Y		характерных точек границ (Mt), с подставленными в такие формулы значениями и итоговые (вычисленные) значения Mt, м	
1	2	3	4	5	6	7	8
н113У	–	–	419520. 39	1252763 .53	Метод спутниковых геодезических измерений (определений)	$Mt=\sqrt{(0.07^2+0.07^2)}=0.10$	–
н3У	–	–	419519. 25	1252767 .76	Метод спутниковых геодезических измерений (определений)	$Mt=\sqrt{(0.07^2+0.07^2)}=0.10$	–
н2У	–	–	419517. 29	1252774 .02	Метод спутниковых геодезических измерений (определений)	$Mt=\sqrt{(0.07^2+0.07^2)}=0.10$	–
н114У	–	–	419509. 87	1252770 .58	Метод спутниковых геодезических измерений (определений)	$Mt=\sqrt{(0.07^2+0.07^2)}=0.10$	–
н115У	–	–	419491. 98	1252762 .18	Метод спутниковых геодезических измерений (определений)	$Mt=\sqrt{(0.07^2+0.07^2)}=0.10$	–
н116У	–	–	419465. 33	1252749 .84	Метод спутниковых геодезических измерений (определений)	$Mt=\sqrt{(0.07^2+0.07^2)}=0.10$	–
н117У	–	–	419451. 19	1252743 .86	Метод спутниковых геодезических измерений (определений)	$Mt=\sqrt{(0.07^2+0.07^2)}=0.10$	–
н118У	–	–	419453. 34	1252738 .25	Метод спутниковых геодезических измерений (определений)	$Mt=\sqrt{(0.07^2+0.07^2)}=0.10$	–
н119У	–	–	419454. 16	1252735 .25	Метод спутниковых геодезических измерений (определений)	$Mt=\sqrt{(0.07^2+0.07^2)}=0.10$	–

					измерений (определений)		
н120У	–	–	419466. 47	1252740 .27	Метод спутниковых геодезических измерений (определений)	$Mt=\sqrt{(0.07^2+0.07^2)}=0.10$	–
н121У	–	–	419473. 70	1252743 .37	Метод спутниковых геодезических измерений (определений)	$Mt=\sqrt{(0.07^2+0.07^2)}=0.10$	–
н122У	–	–	419500. 05	1252754 .88	Метод спутниковых геодезических измерений (определений)	$Mt=\sqrt{(0.07^2+0.07^2)}=0.10$	–
н113У	–	–	419520. 39	1252763 .53	Метод спутниковых геодезических измерений (определений)	$Mt=\sqrt{(0.07^2+0.07^2)}=0.10$	–

**2. Сведения о частях границ уточняемого земельного участка с кадастровым номером 48:19:6260103:6**

Обозначение части границ		Горизонтальное проложение (S), м	Описание прохождения части границ	Сведения о согласовании местоположения границ (согласовано/спорное)
от т.	до т.			
1	2	3	4	5
н113У	н3У	4.38	–	–
н3У	н2У	6.56	–	–
н2У	н114У	8.18	–	–
н114У	н115У	19.76	–	–
н115У	н116У	29.37	–	–
н116У	н117У	15.35	–	–
н117У	н118У	6.01	–	–
н118У	н119У	3.11	–	–
н119У	н120У	13.29	–	–
н120У	н121У	7.87	–	–
н121У	н122У	28.75	–	–
н122У	н113У	22.10	–	–

<b>3. Сведения о характеристиках уточняемого земельного участка с кадастровым номером 48:19:6260103:6</b>		
<b>№ п/п</b>	<b>Наименование характеристики</b>	<b>Значение характеристики</b>
<b>1</b>	<b>2</b>	<b>3</b>
1.	Адрес земельного участка	–
1.1	Сведения о местоположении земельного участка (при отсутствии адреса) в структурированном в соответствии с федеральной информационной адресной системой виде	Липецкая обл, Елец г, Колхозная ул, № 78
1.2	Дополнительные сведения о местоположении земельного участка	–
2.	Площадь земельного участка $\pm$ величина предельной погрешности определения (вычисления) площади ( $P \pm \Delta P$ ), м <sup>2</sup>	709 кв.м $\pm$ 5.76 кв.м
3.	Формула, примененная для вычисления предельной погрешности определения площади земельного участка с подставленными значениями ( $\Delta P$ ), м <sup>2</sup>	$\Delta P = 2 * 0.10 * \sqrt{709} * \sqrt{((1 + 1.78^2)/(2 * 1.78))} = 5.76$
4.	Площадь земельного участка согласно сведениям Единого государственного реестра недвижимости ( $P_{\text{кад}}$ ), м <sup>2</sup>	723
5.	Оценка расхождения $P$ и $P_{\text{кад}}$ ( $P - P_{\text{кад}}$ ), м <sup>2</sup>	14 кв.м
6.	Предельные минимальный и максимальный размеры земельного участка ( $P_{\text{мин}}$ и $P_{\text{макс}}$ ), м <sup>2</sup>	300 1000
7.	Кадастровый номер или иной государственный учетный номер (инвентарный) объекта недвижимости, расположенного на земельном участке	48:19:6260103:94
8.	Вид (виды) разрешенного использования	Для размещения жилого дома
8.1	Дополнительные сведения об использовании земельного участка	–
9.	Сведения о земельных участках (землях общего пользования, территории общего пользования), посредством которых обеспечивается доступ	–
10.	Иные сведения	–
<b>4. Пояснения к сведениям об уточняемом земельном участке с кадастровым номером: 48:19:6260103:6</b>		
1.	–	
<b>Сведения об уточняемых земельных участках, необходимые для исправления реестровых ошибок в сведениях о местоположении их границ</b>		
<b>1. Сведения о характерных точках границ уточняемого земельного участка с кадастровым номером 48:19:6260103:8</b>		
Система координат <u>МСК-48, зона 1</u>		Зона № <u>1</u>

Обозначение характерных точек границ	Координаты, м				Метод определения координат	Формулы, примененные для расчета средней квадратической погрешности определения координат характерных точек границ (Mt), с подставленными в такие формулы значениями и итоговые (вычисленные) значения Mt, м	Описание закрепления точки
	содержатся в Едином государственном реестре недвижимости		определены в ходе выполнения комплексных кадастровых работ				
	X	Y	X	Y			
1	2	3	4	5	6	7	8
н123У	–	–	419527. 08	1252932 .13	Метод спутниковых геодезических измерений (определений)	$Mt=\sqrt{(0.07^2+0.07^2)}=0.10$	–
н124У	–	–	419509. 44	1252926 .00	Метод спутниковых геодезических измерений (определений)	$Mt=\sqrt{(0.07^2+0.07^2)}=0.10$	–
н125У	–	–	419482. 13	1252916 .85	Метод спутниковых геодезических измерений (определений)	$Mt=\sqrt{(0.07^2+0.07^2)}=0.10$	–
н126У	–	–	419466. 11	1252911 .07	Метод спутниковых геодезических измерений (определений)	$Mt=\sqrt{(0.07^2+0.07^2)}=0.10$	–
н127У	–	–	419470. 30	1252900 .30	Метод спутниковых геодезических измерений (определений)	$Mt=\sqrt{(0.07^2+0.07^2)}=0.10$	–
н128У	–	–	419507. 88	1252914 .13	Метод спутниковых геодезических измерений (определений)	$Mt=\sqrt{(0.07^2+0.07^2)}=0.10$	–
н129У	–	–	419515. 92	1252917 .18	Метод спутниковых геодезических измерений (определений)	$Mt=\sqrt{(0.07^2+0.07^2)}=0.10$	–
н130У	–	–	419530.	1252922	Метод	$Mt=\sqrt{(0.07^2+0.07^2)}=0.10$	–

			43	.76	спутниковых геодезических измерений (определений)		
н123У	–	–	419527. 08	1252932 .13	Метод спутниковых геодезических измерений (определений)	$Mt=\sqrt{(0.07^2+0.07^2)}=0.10$	–

**2. Сведения о частях границ уточняемого земельного участка с кадастровым номером 48:19:6260103:8**

Обозначение части границ		Горизонтальное проложение (S), м	Описание прохождения части границ	Сведения о согласовании местоположения границ (согласовано/спорное)
от т.	до т.			
1	2	3	4	5
48:19:62601 03:8	–	–	–	–
н123У	н124У	18.67	–	–
н124У	н125У	28.80	–	–
н125У	н126У	17.03	–	–
н126У	н127У	11.56	–	–
н127У	н128У	40.04	–	–
н128У	н129У	8.60	–	–
н129У	н130У	15.55	–	–
н130У	н123У	9.95	–	–
48:19:62601 03:8	–	–	–	–
н279У	н280У	19.05	–	–
н280У	н281У	15.77	–	–
н281У	н282У	23.40	–	–
н282У	н283У	6.74	–	–
н283У	н284У	11.40	–	–
н284У	н285У	6.43	–	–
н285У	н286У	45.54	–	–
н286У	н287У	.47	–	–
н287У	н288У	11.75	–	–



н288У	н279У	9.53	–	–
<b>3. Сведения о характеристиках уточняемого земельного участка с кадастровым номером 48:19:6260103:8</b>				
<b>№ п/п</b>	<b>Наименование характеристики</b>		<b>Значение характеристики</b>	
<b>1</b>	<b>2</b>		<b>3</b>	
1.	Адрес земельного участка		–	
1.1	Сведения о местоположении земельного участка (при отсутствии адреса) в структурированном в соответствии с федеральной информационной адресной системой виде		Липецкая обл, Елец г, Яна Фабрициуса ул, 33	
1.2	Дополнительные сведения о местоположении земельного участка		–	
2.	Площадь земельного участка $\pm$ величина предельной погрешности определения (вычисления) площади ( $P \pm \Delta P$ ), м <sup>2</sup>		703 кв.м $\pm$ 5.95 кв.м	
3.	Формула, примененная для вычисления предельной погрешности определения площади земельного участка с подставленными значениями ( $\Delta P$ ), м <sup>2</sup>		$\Delta P = 2 * 0.10 * \sqrt{703} * \sqrt{((1 + 2.02^2)/(2 * 2.02))} = 5.95$	
4.	Площадь земельного участка согласно сведениям Единого государственного реестра недвижимости ( $P_{\text{кад}}$ ), м <sup>2</sup>		674	
5.	Оценка расхождения $P$ и $P_{\text{кад}}$ ( $P - P_{\text{кад}}$ ), м <sup>2</sup>		29 кв.м	
6.	Предельные минимальный и максимальный размеры земельного участка ( $P_{\text{мин}}$ и $P_{\text{макс}}$ ), м <sup>2</sup>		300 1000	
7.	Кадастровый номер или иной государственный учетный номер (инвентарный) объекта недвижимости, расположенного на земельном участке		–	
8.	Вид (виды) разрешенного использования		для размещения жилого дома	
8.1	Дополнительные сведения об использовании земельного участка		–	
9.	Сведения о земельных участках (землях общего пользования, территории общего пользования), посредством которых обеспечивается доступ		–	
10.	Иные сведения		–	
<b>4. Пояснения к сведениям об уточняемом земельном участке с кадастровым номером: 48:19:6260103:8</b>				
1.	–			
<b>Сведения об уточняемых земельных участках, необходимые для исправления реестровых ошибок в сведениях о местоположении их границ</b>				
<b>1. Сведения о характерных точках границ уточняемого земельного участка с кадастровым номером 48:19:6260103:9</b>				

Система координат МСК-48, зона 1					Зона № 1		
Обозначение характерных точек границ	Координаты, м				Метод определения координат	Формулы, примененные для расчета средней квадратической погрешности определения координат характерных точек границ (Mt), с подставленными в такие формулы значениями и итоговые (вычисленные) значения Mt, м	Описание закрепления точки
	содержатся в Едином государственном реестре недвижимости		определены в ходе выполнения комплексных кадастровых работ				
	X	Y	X	Y			
1	2	3	4	5	6	7	8
н131У	–	–	419495. 06	1252800 .93	Метод спутниковых геодезических измерений (определений)	$Mt=\sqrt{(0.07^2+0.07^2)}=0.10$	–
н132У	–	–	419497. 89	1252793 .30	Метод спутниковых геодезических измерений (определений)	$Mt=\sqrt{(0.07^2+0.07^2)}=0.10$	–
н133У	–	–	419507. 95	1252797 .73	Метод спутниковых геодезических измерений (определений)	$Mt=\sqrt{(0.07^2+0.07^2)}=0.10$	–
н134У	–	–	419509. 73	1252791 .34	Метод спутниковых геодезических измерений (определений)	$Mt=\sqrt{(0.07^2+0.07^2)}=0.10$	–
н135У	–	–	419512. 14	1252788 .99	Метод спутниковых геодезических измерений (определений)	$Mt=\sqrt{(0.07^2+0.07^2)}=0.10$	–
н1У	–	–	419516. 32	1252778 .30	Метод спутниковых геодезических измерений (определений)	$Mt=\sqrt{(0.07^2+0.07^2)}=0.10$	–
н2У	–	–	419517. 29	1252774 .02	Метод спутниковых геодезических измерений (определений)	$Mt=\sqrt{(0.07^2+0.07^2)}=0.10$	–

н136У	–	–	419509. 90	1252770 .60	Метод спутниковых геодезических измерений (определений)	$Mt=\sqrt{(0.07^2+0.07^2)}=0.10$	–
н115У	–	–	419491. 98	1252762 .18	Метод спутниковых геодезических измерений (определений)	$Mt=\sqrt{(0.07^2+0.07^2)}=0.10$	–
н116У	–	–	419465. 33	1252749 .84	Метод спутниковых геодезических измерений (определений)	$Mt=\sqrt{(0.07^2+0.07^2)}=0.10$	–
н117У	–	–	419451. 19	1252743 .86	Метод спутниковых геодезических измерений (определений)	$Mt=\sqrt{(0.07^2+0.07^2)}=0.10$	–
н137У	–	–	419442. 67	1252769 .18	Метод спутниковых геодезических измерений (определений)	$Mt=\sqrt{(0.07^2+0.07^2)}=0.10$	–
н138У	–	–	419446. 60	1252770 .70	Метод спутниковых геодезических измерений (определений)	$Mt=\sqrt{(0.07^2+0.07^2)}=0.10$	–
н139У	–	–	419457. 36	1252774 .83	Метод спутниковых геодезических измерений (определений)	$Mt=\sqrt{(0.07^2+0.07^2)}=0.10$	–
н131У	–	–	419495. 06	1252800 .93	Метод спутниковых геодезических измерений (определений)	$Mt=\sqrt{(0.07^2+0.07^2)}=0.10$	–

**2. Сведения о частях границ уточняемого земельного участка с кадастровым номером 48:19:6260103:9**

Обозначение части границ		Горизонтальное проложение (S), м	Описание прохождения части границ	Сведения о согласовании местоположения границ (согласовано/спорное)
от т.	до т.			
1	2	3	4	5
н131У	н132У	8.14	–	–
н132У	н133У	10.99	–	–

н133У	н134У	6.63	–	–
н134У	н135У	3.37	–	–
н135У	н1У	11.48	–	–
н1У	н2У	4.39	–	–
н2У	н136У	8.14	–	–
н136У	н115У	19.80	–	–
н115У	н116У	29.37	–	–
н116У	н117У	15.35	–	–
н117У	н137У	26.72	–	–
н137У	н138У	4.21	–	–
н138У	н139У	11.53	–	–
н139У	н131У	45.85	–	–

**3. Сведения о характеристиках уточняемого земельного участка с кадастровым номером 48:19:6260103:9**

№ п/п	Наименование характеристики	Значение характеристики
1	2	3
1.	Адрес земельного участка	–
1.1	Сведения о местоположении земельного участка (при отсутствии адреса) в структурированном в соответствии с федеральной информационной адресной системой виде	Липецкая обл, Елец г, Колхозная ул, 76
1.2	Дополнительные сведения о местоположении земельного участка	–
2.	Площадь земельного участка $\pm$ величина предельной погрешности определения (вычисления) площади ( $P \pm \Delta P$ ), м <sup>2</sup>	2055 кв.м $\pm$ 9.23 кв.м
3.	Формула, примененная для вычисления предельной погрешности определения площади земельного участка с подставленными значениями ( $\Delta P$ ), м <sup>2</sup>	$\Delta P = 2 * 0.10 * \sqrt{2055} * \sqrt{((1 + 1.31^2)/(2 * 1.31))} = 9.23$
4.	Площадь земельного участка согласно сведениям Единого государственного реестра недвижимости ( $P_{\text{кад}}$ ), м <sup>2</sup>	2055
5.	Оценка расхождения $P$ и $P_{\text{кад}}$ ( $P - P_{\text{кад}}$ ), м <sup>2</sup>	0 кв.м
6.	Предельные минимальный и максимальный размеры земельного участка ( $P_{\text{мин}}$ и $P_{\text{макс}}$ ), м <sup>2</sup>	300 1000
7.	Кадастровый номер или иной государственный учетный номер (инвентарный) объекта недвижимости, расположенного на земельном участке	48:19:6260103:74

8.	Вид (виды) разрешенного использования	для жилого дома
8.1	Дополнительные сведения об использовании земельного участка	–
9.	Сведения о земельных участках (землях общего пользования, территории общего пользования), посредством которых обеспечивается доступ	–
10.	Иные сведения	–

**4. Пояснения к сведениям об уточняемом земельном участке с кадастровым номером: 48:19:6260103:9**

1.	–
----	---

**Сведения об уточняемых земельных участках, необходимые для исправления реестровых ошибок в сведениях о местоположении их границ**

**1. Сведения о характерных точках границ уточняемого земельного участка с кадастровым номером 48:19:6260103:39**

Система координат МСК-48, зона 1

Зона № 1

Обозначение характерных точек границ	Координаты, м				Метод определения координат	Формулы, примененные для расчета средней квадратической погрешности определения координат характерных точек границ (Mt), с подставленными в такие формулы значениями и итоговые (вычисленные) значения Mt, м	Описание закрепления точки
	содержатся в Едином государственном реестре недвижимости		определены в ходе выполнения комплексных кадастровых работ				
	X	Y	X	Y			
1	2	3	4	5	6	7	8
н140У	–	–	419537.09	1252709.79	Метод спутниковых геодезических измерений (определений)	$Mt=\sqrt{(0.07^2+0.07^2)}=0.10$	–
н141У	–	–	419534.06	1252708.72	Метод спутниковых геодезических измерений (определений)	$Mt=\sqrt{(0.07^2+0.07^2)}=0.10$	–
н142У	–	–	419493.95	1252694.15	Метод спутниковых геодезических измерений (определений)	$Mt=\sqrt{(0.07^2+0.07^2)}=0.10$	–
н143У	–	–	419472.	1252686	Метод спутниковых	$Mt=\sqrt{(0.07^2+0.07^2)}=0.10$	–

			46	.75	геодезических измерений (определений)		
н144У	–	–	419467.93	1252699.28	Метод спутниковых геодезических измерений (определений)	$Mt=\sqrt{(0.07^2+0.07^2)}=0.10$	–
н145У	–	–	419532.90	1252723.62	Метод спутниковых геодезических измерений (определений)	$Mt=\sqrt{(0.07^2+0.07^2)}=0.10$	–
н146У	–	–	419533.27	1252722.66	Метод спутниковых геодезических измерений (определений)	$Mt=\sqrt{(0.07^2+0.07^2)}=0.10$	–
н140У	–	–	419537.09	1252709.79	Метод спутниковых геодезических измерений (определений)	$Mt=\sqrt{(0.07^2+0.07^2)}=0.10$	–

**2. Сведения о частях границ уточняемого земельного участка с кадастровым номером 48:19:6260103:39**

Обозначение части границ		Горизонтальное проложение (S), м	Описание прохождения части границ	Сведения о согласовании местоположения границ (согласовано/спорное)
от т.	до т.			
1	2	3	4	5
н140У	н141У	3.21	–	–
н141У	н142У	42.67	–	–
н142У	н143У	22.73	–	–
н143У	н144У	13.32	–	–
н144У	н145У	69.38	–	–
н145У	н146У	1.03	–	–
н146У	н140У	13.42	–	–

**3. Сведения о характеристиках уточняемого земельного участка с кадастровым номером 48:19:6260103:39**

№ п/п	Наименование характеристики	Значение характеристики
1	2	3
1.	Адрес земельного участка	–

1.1	Сведения о местоположении земельного участка (при отсутствии адреса) в структурированном в соответствии с федеральной информационной адресной системой виде	Липецкая обл, Елец г, Колхозная ул, 84
1.2	Дополнительные сведения о местоположении земельного участка	–
2.	Площадь земельного участка $\pm$ величина предельной погрешности определения (вычисления) площади ( $P \pm \Delta P$ ), м <sup>2</sup>	966 кв.м $\pm$ 6.83 кв.м
3.	Формула, примененная для вычисления предельной погрешности определения площади земельного участка с подставленными значениями ( $\Delta P$ ), м <sup>2</sup>	$\Delta P = 2 * 0.10 * \sqrt{966} * \sqrt{((1 + 1.88^2)/(2 * 1.88))} = 6.83$
4.	Площадь земельного участка согласно сведениям Единого государственного реестра недвижимости ( $P_{\text{кад}}$ ), м <sup>2</sup>	960
5.	Оценка расхождения $P$ и $P_{\text{кад}}$ ( $P - P_{\text{кад}}$ ), м <sup>2</sup>	6 кв.м
6.	Предельные минимальный и максимальный размеры земельного участка ( $P_{\text{мин}}$ и $P_{\text{макс}}$ ), м <sup>2</sup>	300 1000
7.	Кадастровый номер или иной государственный учетный номер (инвентарный) объекта недвижимости, расположенного на земельном участке	48:19:6260103:75
8.	Вид (виды) разрешенного использования	под жилую застройку
8.1	Дополнительные сведения об использовании земельного участка	–
9.	Сведения о земельных участках (землях общего пользования, территории общего пользования), посредством которых обеспечивается доступ	–
10.	Иные сведения	–

**4. Пояснения к сведениям об уточняемом земельном участке с кадастровым номером: 48:19:6260103:39**

1.	–
----	---

**Сведения об уточняемых земельных участках, необходимые для исправления реестровых ошибок в сведениях о местоположении их границ**

**1. Сведения о характерных точках границ уточняемого земельного участка с кадастровым номером 48:19:6260103:40**

Система координат МСК-48, зона 1

Зона № 1

Обозначение характерных точек границ	Координаты, м		Метод определения координат	Формулы, примененные для расчета средней квадратической погрешности определения координат	Описание закрепления точки
	содержатся в Едином государственном реестре недвижимости	определены в ходе выполнения комплексных кадастровых работ			

	X	Y	X	Y		характерных точек границ (Mt), с подставленными в такие формулы значениями и итоговые (вычисленные) значения Mt, м	
1	2	3	4	5	6	7	8
н143У	–	–	419472. 46	1252686 .75	Метод спутниковых геодезических измерений (определений)	$Mt=\sqrt{(0.07^2+0.07^2)}=0.10$	–
н100У	–	–	419477. 19	1252673 .76	Метод спутниковых геодезических измерений (определений)	$Mt=\sqrt{(0.07^2+0.07^2)}=0.10$	–
н99У	–	–	419486. 18	1252677 .03	Метод спутниковых геодезических измерений (определений)	$Mt=\sqrt{(0.07^2+0.07^2)}=0.10$	–
н98У	–	–	419508. 83	1252685 .17	Метод спутниковых геодезических измерений (определений)	$Mt=\sqrt{(0.07^2+0.07^2)}=0.10$	–
н97У	–	–	419540. 83	1252696 .18	Метод спутниковых геодезических измерений (определений)	$Mt=\sqrt{(0.07^2+0.07^2)}=0.10$	–
н147У	–	–	419540. 63	1252697 .22	Метод спутниковых геодезических измерений (определений)	$Mt=\sqrt{(0.07^2+0.07^2)}=0.10$	–
н148У	–	–	419537. 23	1252709 .28	Метод спутниковых геодезических измерений (определений)	$Mt=\sqrt{(0.07^2+0.07^2)}=0.10$	–
н140У	–	–	419537. 09	1252709 .79	Метод спутниковых геодезических измерений (определений)	$Mt=\sqrt{(0.07^2+0.07^2)}=0.10$	–
н141У	–	–	419534. 06	1252708 .72	Метод спутниковых геодезических измерений (определений)	$Mt=\sqrt{(0.07^2+0.07^2)}=0.10$	–



					измерений (определений)		
н142У	–	–	419493. 95	1252694 .15	Метод спутниковых геодезических измерений (определений)	$Mt=\sqrt{(0.07^2+0.07^2)}=0.10$	–
н143У	–	–	419472. 46	1252686 .75	Метод спутниковых геодезических измерений (определений)	$Mt=\sqrt{(0.07^2+0.07^2)}=0.10$	–

## 2. Сведения о частях границ уточняемого земельного участка с кадастровым номером 48:19:6260103:40

Обозначение части границ		Горизонтальное проложение (S), м	Описание прохождения части границ	Сведения о согласовании местоположения границ (согласовано/спорное)
от т.	до т.			
1	2	3	4	5
н143У	н100У	13.82	–	–
н100У	н99У	9.57	–	–
н99У	н98У	24.07	–	–
н98У	н97У	33.84	–	–
н97У	н147У	1.06	–	–
н147У	н148У	12.53	–	–
н148У	н140У	0.53	–	–
н140У	н141У	3.21	–	–
н141У	н142У	42.67	–	–
н142У	н143У	22.73	–	–

## 3. Сведения о характеристиках уточняемого земельного участка с кадастровым номером 48:19:6260103:40

№ п/п	Наименование характеристики	Значение характеристики
1	2	3
1.	Адрес земельного участка	–
1.1	Сведения о местоположении земельного участка (при отсутствии адреса) в структурированном в соответствии с федеральной информационной адресной системой виде	Липецкая обл, Елец г, Колхозная ул, 86
1.2	Дополнительные сведения о местоположении земельного участка	–



1	2	3	4	5	6	7	8
н103У	–	–	419485. 82	1252647 .66	Метод спутниковых геодезических измерений (определений)	$Mt=\sqrt{(0.07^2+0.07^2)}=0.10$	–
н149У	–	–	419488. 00	1252642 .50	Метод спутниковых геодезических измерений (определений)	$Mt=\sqrt{(0.07^2+0.07^2)}=0.10$	–
н150У	–	–	419490. 73	1252635 .10	Метод спутниковых геодезических измерений (определений)	$Mt=\sqrt{(0.07^2+0.07^2)}=0.10$	–
н151У	–	–	419491. 10	1252634 .10	Метод спутниковых геодезических измерений (определений)	$Mt=\sqrt{(0.07^2+0.07^2)}=0.10$	–
н152У	–	–	419502. 13	1252638 .16	Метод спутниковых геодезических измерений (определений)	$Mt=\sqrt{(0.07^2+0.07^2)}=0.10$	–
н153У	–	–	419501. 75	1252639 .18	Метод спутниковых геодезических измерений (определений)	$Mt=\sqrt{(0.07^2+0.07^2)}=0.10$	–
н154У	–	–	419501. 28	1252640 .46	Метод спутниковых геодезических измерений (определений)	$Mt=\sqrt{(0.07^2+0.07^2)}=0.10$	–
н19У	–	–	419517. 92	1252645 .72	Метод спутниковых геодезических измерений (определений)	$Mt=\sqrt{(0.07^2+0.07^2)}=0.10$	–
н18У	–	–	419514. 31	1252658 .40	Метод спутниковых геодезических измерений (определений)	$Mt=\sqrt{(0.07^2+0.07^2)}=0.10$	–
н106У	–	–	419506. 04	1252656 .39	Метод спутниковых геодезических измерений (определений)	$Mt=\sqrt{(0.07^2+0.07^2)}=0.10$	–

н105У	–	–	419503. 80	1252655 .90	Метод спутниковых геодезических измерений (определений)	$Mt=\sqrt{(0.07^2+0.07^2)}=0.10$	–
н104У	–	–	419497. 39	1252652 .53	Метод спутниковых геодезических измерений (определений)	$Mt=\sqrt{(0.07^2+0.07^2)}=0.10$	–
н103У	–	–	419485. 82	1252647 .66	Метод спутниковых геодезических измерений (определений)	$Mt=\sqrt{(0.07^2+0.07^2)}=0.10$	–

**2. Сведения о частях границ уточняемого земельного участка с кадастровым номером 48:19:6260103:42**

Обозначение части границ		Горизонтальное проложение (S), м	Описание прохождения части границ	Сведения о согласовании местоположения границ (согласовано/спорное)
от т.	до т.			
1	2	3	4	5
н103У	н149У	5.60	–	–
н149У	н150У	7.89	–	–
н150У	н151У	1.07	–	–
н151У	н152У	11.75	–	–
н152У	н153У	1.09	–	–
н153У	н154У	1.36	–	–
н154У	н19У	17.45	–	–
н19У	н18У	13.18	–	–
н18У	н106У	8.51	–	–
н106У	н105У	2.29	–	–
н105У	н104У	7.24	–	–
н104У	н103У	12.55	–	–

**3. Сведения о характеристиках уточняемого земельного участка с кадастровым номером 48:19:6260103:42**

№ п/п	Наименование характеристики	Значение характеристики
1	2	3
1.	Адрес земельного участка	–

1.1	Сведения о местоположении земельного участка (при отсутствии адреса) в структурированном в соответствии с федеральной информационной адресной системой виде	Липецкая обл, Елец г, Колхозная ул, 90
1.2	Дополнительные сведения о местоположении земельного участка	–
2.	Площадь земельного участка $\pm$ величина предельной погрешности определения (вычисления) площади ( $P \pm \Delta P$ ), м <sup>2</sup>	416 кв.м $\pm$ 4.16 кв.м
3.	Формула, примененная для вычисления предельной погрешности определения площади земельного участка с подставленными значениями ( $\Delta P$ ), м <sup>2</sup>	$\Delta P = 2 * 0.10 * \sqrt{416} * \sqrt{((1 + 1.32^2)/(2 * 1.32))} = 4.16$
4.	Площадь земельного участка согласно сведениям Единого государственного реестра недвижимости ( $P_{\text{кад}}$ ), м <sup>2</sup>	416
5.	Оценка расхождения $P$ и $P_{\text{кад}}$ ( $P - P_{\text{кад}}$ ), м <sup>2</sup>	0 кв.м
6.	Предельные минимальный и максимальный размеры земельного участка ( $P_{\text{мин}}$ и $P_{\text{макс}}$ ), м <sup>2</sup>	300 1000
7.	Кадастровый номер или иной государственный учетный номер (инвентарный) объекта недвижимости, расположенного на земельном участке	48:19:6260103:78
8.	Вид (виды) разрешенного использования	для жилого дома
8.1	Дополнительные сведения об использовании земельного участка	–
9.	Сведения о земельных участках (землях общего пользования, территории общего пользования), посредством которых обеспечивается доступ	–
10.	Иные сведения	–

**4. Пояснения к сведениям об уточняемом земельном участке с кадастровым номером: 48:19:6260103:42**

1.	–
----	---

**Сведения об уточняемых земельных участках, необходимые для исправления реестровых ошибок в сведениях о местоположении их границ**

**1. Сведения о характерных точках границ уточняемого земельного участка с кадастровым номером 48:19:6260103:43**

Система координат МСК-48, зона 1

Зона № 1

Обозначение характерных точек границ	Координаты, м		Метод определения координат	Формулы, примененные для расчета средней квадратической погрешности определения координат	Описание закрепления точки
	содержатся в Едином государственном реестре недвижимости	определены в ходе выполнения комплексных кадастровых работ			

	X	Y	X	Y		характерных точек границ (Mt), с подставленными в такие формулы значениями и итоговые (вычисленные) значения Mt, м	
1	2	3	4	5	6	7	8
н20У	–	–	419523. 06	1252630 .31	Метод спутниковых геодезических измерений (определений)	$Mt=\sqrt{(0.07^2+0.07^2)}=0.10$	–
н19У	–	–	419517. 92	1252645 .72	Метод спутниковых геодезических измерений (определений)	$Mt=\sqrt{(0.07^2+0.07^2)}=0.10$	–
н154У	–	–	419501. 28	1252640 .46	Метод спутниковых геодезических измерений (определений)	$Mt=\sqrt{(0.07^2+0.07^2)}=0.10$	–
н153У	–	–	419501. 75	1252639 .18	Метод спутниковых геодезических измерений (определений)	$Mt=\sqrt{(0.07^2+0.07^2)}=0.10$	–
н152У	–	–	419502. 13	1252638 .16	Метод спутниковых геодезических измерений (определений)	$Mt=\sqrt{(0.07^2+0.07^2)}=0.10$	–
н151У	–	–	419491. 10	1252634 .10	Метод спутниковых геодезических измерений (определений)	$Mt=\sqrt{(0.07^2+0.07^2)}=0.10$	–
н155У	–	–	419491. 05	1252633 .30	Метод спутниковых геодезических измерений (определений)	$Mt=\sqrt{(0.07^2+0.07^2)}=0.10$	–
н156У	–	–	419495. 54	1252621 .35	Метод спутниковых геодезических измерений (определений)	$Mt=\sqrt{(0.07^2+0.07^2)}=0.10$	–
н157У	–	–	419496. 27	1252621 .63	Метод спутниковых геодезических измерений (определений)	$Mt=\sqrt{(0.07^2+0.07^2)}=0.10$	–

					измерений (определений)		
н158У	–	–	419506. 95	1252625 .64	Метод спутниковых геодезических измерений (определений)	$Mt=\sqrt{(0.07^2+0.07^2)}=0.10$	–
н159У	–	–	419507. 35	1252624 .50	Метод спутниковых геодезических измерений (определений)	$Mt=\sqrt{(0.07^2+0.07^2)}=0.10$	–
н20У	–	–	419523. 06	1252630 .31	Метод спутниковых геодезических измерений (определений)	$Mt=\sqrt{(0.07^2+0.07^2)}=0.10$	–

**2. Сведения о частях границ уточняемого земельного участка с кадастровым номером 48:19:6260103:43**

Обозначение части границ		Горизонтальное проложение (S), м	Описание прохождения части границ	Сведения о согласовании местоположения границ (согласовано/спорное)
от т.	до т.			
1	2	3	4	5
н20У	н19У	16.24	–	–
н19У	н154У	17.45	–	–
н154У	н153У	1.36	–	–
н153У	н152У	1.09	–	–
н152У	н151У	11.75	–	–
н151У	н155У	0.80	–	–
н155У	н156У	12.77	–	–
н156У	н157У	0.78	–	–
н157У	н158У	11.41	–	–
н158У	н159У	1.21	–	–
н159У	н20У	16.75	–	–

**3. Сведения о характеристиках уточняемого земельного участка с кадастровым номером 48:19:6260103:43**

№ п/п	Наименование характеристики	Значение характеристики
1	2	3
1.	Адрес земельного участка	–

1.1	Сведения о местоположении земельного участка (при отсутствии адреса) в структурированном в соответствии с федеральной информационной адресной системой виде	Липецкая обл, Елец г, Колхозная ул
1.2	Дополнительные сведения о местоположении земельного участка	–
2.	Площадь земельного участка $\pm$ величина предельной погрешности определения (вычисления) площади ( $P \pm \Delta P$ ), м <sup>2</sup>	448 кв.м $\pm$ 4.31 кв.м
3.	Формула, примененная для вычисления предельной погрешности определения площади земельного участка с подставленными значениями ( $\Delta P$ ), м <sup>2</sup>	$\Delta P = 2 * 0.10 * \sqrt{448} * \sqrt{((1 + 1.31^2)/(2 * 1.31))} = 4.31$
4.	Площадь земельного участка согласно сведениям Единого государственного реестра недвижимости ( $P_{\text{кад}}$ ), м <sup>2</sup>	426
5.	Оценка расхождения $P$ и $P_{\text{кад}}$ ( $P - P_{\text{кад}}$ ), м <sup>2</sup>	22 кв.м
6.	Предельные минимальный и максимальный размеры земельного участка ( $P_{\text{мин}}$ и $P_{\text{макс}}$ ), м <sup>2</sup>	300 1000
7.	Кадастровый номер или иной государственный учетный номер (инвентарный) объекта недвижимости, расположенного на земельном участке	48:19:6260103:96
8.	Вид (виды) разрешенного использования	Под жилую застройку
8.1	Дополнительные сведения об использовании земельного участка	–
9.	Сведения о земельных участках (землях общего пользования, территории общего пользования), посредством которых обеспечивается доступ	–
10.	Иные сведения	–

**4. Пояснения к сведениям об уточняемом земельном участке с кадастровым номером: 48:19:6260103:43**

1.	–
----	---

**Сведения об уточняемых земельных участках, необходимые для исправления реестровых ошибок в сведениях о местоположении их границ**

**1. Сведения о характерных точках границ уточняемого земельного участка с кадастровым номером 48:19:6260103:15**

Система координат МСК-48, зона 1

Зона № 1

Обозначение характерных точек границ	Координаты, м		Метод определения координат	Формулы, примененные для расчета средней квадратической погрешности определения координат	Описание закрепления точки
	содержатся в Едином государственном реестре недвижимости	определены в ходе выполнения комплексных кадастровых работ			



	X	Y	X	Y		характерных точек границ (Mt), с подставленными в такие формулы значениями и итоговые (вычисленные) значения Mt, м	
1	2	3	4	5	6	7	8
н160У	–	–	419589. 42	1252653 .02	Метод спутниковых геодезических измерений (определений)	$Mt=\sqrt{(0.07^2+0.07^2)}=0.10$	–
н161У	–	–	419587. 79	1252658 .75	Метод спутниковых геодезических измерений (определений)	$Mt=\sqrt{(0.07^2+0.07^2)}=0.10$	–
н111У	–	–	419579. 78	1252680 .33	Метод спутниковых геодезических измерений (определений)	$Mt=\sqrt{(0.07^2+0.07^2)}=0.10$	–
н110У	–	–	419565. 78	1252676 .13	Метод спутниковых геодезических измерений (определений)	$Mt=\sqrt{(0.07^2+0.07^2)}=0.10$	–
н162У	–	–	419571. 89	1252659 .07	Метод спутниковых геодезических измерений (определений)	$Mt=\sqrt{(0.07^2+0.07^2)}=0.10$	–
н163У	–	–	419572. 52	1252657 .28	Метод спутниковых геодезических измерений (определений)	$Mt=\sqrt{(0.07^2+0.07^2)}=0.10$	–
н164У	–	–	419575. 58	1252648 .55	Метод спутниковых геодезических измерений (определений)	$Mt=\sqrt{(0.07^2+0.07^2)}=0.10$	–
н165У	–	–	419579. 83	1252649 .79	Метод спутниковых геодезических измерений (определений)	$Mt=\sqrt{(0.07^2+0.07^2)}=0.10$	–
н166У	–	–	419588. 02	1252652 .37	Метод спутниковых геодезических	$Mt=\sqrt{(0.07^2+0.07^2)}=0.10$	–

					измерений (определений)		
н160У	–	–	419589. 42	1252653 .02	Метод спутниковых геодезических измерений (определений)	$Mt=\sqrt{(0.07^2+0.07^2)}=0.10$	–

## 2. Сведения о частях границ уточняемого земельного участка с кадастровым номером 48:19:6260103:15

Обозначение части границ		Горизонтальное проложение (S), м	Описание прохождения части границ	Сведения о согласовании местоположения границ (согласовано/спорное)
от т.	до т.			
1	2	3	4	5
н160У	н161У	5.96	–	–
н161У	н111У	23.02	–	–
н111У	н110У	14.62	–	–
н110У	н162У	18.12	–	–
н162У	н163У	1.90	–	–
н163У	н164У	9.25	–	–
н164У	н165У	4.43	–	–
н165У	н166У	8.59	–	–
н166У	н160У	1.54	–	–

## 3. Сведения о характеристиках уточняемого земельного участка с кадастровым номером 48:19:6260103:15

№ п/п	Наименование характеристики	Значение характеристики
1	2	3
1.	Адрес земельного участка	–
1.1	Сведения о местоположении земельного участка (при отсутствии адреса) в структурированном в соответствии с федеральной информационной адресной системой виде	Липецкая обл, Елец г, Красноармейская ул, 62 д
1.2	Дополнительные сведения о местоположении земельного участка	–
2.	Площадь земельного участка ± величина предельной погрешности определения (вычисления) площади ( $P \pm \Delta P$ ), м <sup>2</sup>	431 кв.м ± 4.24 кв.м
3.	Формула, примененная для вычисления предельной погрешности определения площади земельного участка с подставленными значениями ( $\Delta P$ ), м <sup>2</sup>	$\Delta P = 2 * 0.10 * \sqrt{431} * \sqrt{((1 + 1.34^2)/(2 * 1.34))} = 4.24$
4.	Площадь земельного участка согласно сведениям Единого	428

	государственного реестра недвижимости ( $P_{\text{кад}}$ ), $\text{м}^2$	
5.	Оценка расхождения $P$ и $P_{\text{кад}}$ ( $P - P_{\text{кад}}$ ), $\text{м}^2$	3 кв.м
6.	Предельные минимальный и максимальный размеры земельного участка ( $P_{\text{мин}}$ и $P_{\text{макс}}$ ), $\text{м}^2$	300 1000
7.	Кадастровый номер или иной государственный учетный номер (инвентарный) объекта недвижимости, расположенного на земельном участке	48:19:6260103:84
8.	Вид (виды) разрешенного использования	под жилую застройку
8.1	Дополнительные сведения об использовании земельного участка	–
9.	Сведения о земельных участках (землях общего пользования, территории общего пользования), посредством которых обеспечивается доступ	–
10.	Иные сведения	–

**4. Пояснения к сведениям об уточняемом земельном участке с кадастровым номером: 48:19:6260103:15**

1.	–
----	---

**Сведения об уточняемых земельных участках, необходимые для исправления реестровых ошибок в сведениях о местоположении их границ**

**1. Сведения о характерных точках границ уточняемого земельного участка с кадастровым номером 48:19:6260103:44**

Система координат МСК-48, зона 1

Зона № 1

Обозначение характерных точек границ	Координаты, м				Метод определения координат	Формулы, примененные для расчета средней квадратической погрешности определения координат характерных точек границ ( $M_t$ ), с подставленными в такие формулы значениями и итоговые (вычисленные) значения $M_t$ , м	Описание закрепления точки
	содержатся в Едином государственном реестре недвижимости		определены в ходе выполнения комплексных кадастровых работ				
	X	Y	X	Y			
1	2	3	4	5	6	7	8
н147У	–	–	419540.63	1252697.22	Метод спутниковых геодезических измерений (определений)	$M_t = \sqrt{(0.07^2 + 0.07^2)} = 0.10$	–
н148У	–	–	419537.	1252709	Метод	$M_t = \sqrt{(0.07^2 + 0.07^2)} = 0.10$	–

			23	.28	спутниковых геодезических измерений (определений)		
н168У	–	–	419553. 93	1252713 .66	Метод спутниковых геодезических измерений (определений)	$Mt=\sqrt{(0.07^2+0.07^2)}=0.10$	–
н169У	–	–	419578. 10	1252720 .70	Метод спутниковых геодезических измерений (определений)	$Mt=\sqrt{(0.07^2+0.07^2)}=0.10$	–
н170У	–	–	419584. 86	1252722 .05	Метод спутниковых геодезических измерений (определений)	$Mt=\sqrt{(0.07^2+0.07^2)}=0.10$	–
н171У	–	–	419587. 17	1252722 .65	Метод спутниковых геодезических измерений (определений)	$Mt=\sqrt{(0.07^2+0.07^2)}=0.10$	–
н172У	–	–	419589. 05	1252723 .18	Метод спутниковых геодезических измерений (определений)	$Mt=\sqrt{(0.07^2+0.07^2)}=0.10$	–
н173У	–	–	419592. 65	1252724 .19	Метод спутниковых геодезических измерений (определений)	$Mt=\sqrt{(0.07^2+0.07^2)}=0.10$	–
н174У	–	–	419597. 42	1252725 .52	Метод спутниковых геодезических измерений (определений)	$Mt=\sqrt{(0.07^2+0.07^2)}=0.10$	–
н175У	–	–	419598. 71	1252721 .40	Метод спутниковых геодезических измерений (определений)	$Mt=\sqrt{(0.07^2+0.07^2)}=0.10$	–
н176У	–	–	419600. 59	1252715 .27	Метод спутниковых геодезических измерений (определений)	$Mt=\sqrt{(0.07^2+0.07^2)}=0.10$	–
н177У	–	–	419600. 95	1252714 .12	Метод спутниковых геодезических	$Mt=\sqrt{(0.07^2+0.07^2)}=0.10$	–

					измерений (определений)		
н178У	–	–	419590. 46	1252710 .68	Метод спутниковых геодезических измерений (определений)	$Mt=\sqrt{(0.07^2+0.07^2)}=0.10$	–
н179У	–	–	419583. 26	1252708 .63	Метод спутниковых геодезических измерений (определений)	$Mt=\sqrt{(0.07^2+0.07^2)}=0.10$	–
н180У	–	–	419579. 57	1252707 .61	Метод спутниковых геодезических измерений (определений)	$Mt=\sqrt{(0.07^2+0.07^2)}=0.10$	–
н181У	–	–	419560. 19	1252702 .70	Метод спутниковых геодезических измерений (определений)	$Mt=\sqrt{(0.07^2+0.07^2)}=0.10$	–
н147У	–	–	419540. 63	1252697 .22	Метод спутниковых геодезических измерений (определений)	$Mt=\sqrt{(0.07^2+0.07^2)}=0.10$	–

**2. Сведения о частях границ уточняемого земельного участка с кадастровым номером 48:19:6260103:44**

Обозначение части границ		Горизонтальное проложение (S), м	Описание прохождения части границ	Сведения о согласовании местоположения границ (согласовано/спорное)
от т.	до т.			
1	2	3	4	5
н147У	н148У	12.53	–	–
н148У	н168У	17.26	–	–
н168У	н169У	25.17	–	–
н169У	н170У	6.89	–	–
н170У	н171У	2.39	–	–
н171У	н172У	1.95	–	–
н172У	н173У	3.74	–	–
н173У	н174У	4.95	–	–
н174У	н175У	4.32	–	–
н175У	н176У	6.41	–	–

н176У	н177У	1.21	–	–
н177У	н178У	11.04	–	–
н178У	н179У	7.49	–	–
н179У	н180У	3.83	–	–
н180У	н181У	19.99	–	–
н181У	н147У	20.31	–	–

### 3. Сведения о характеристиках уточняемого земельного участка с кадастровым номером 48:19:6260103:44

№ п/п	Наименование характеристики	Значение характеристики
1	2	3
1.	Адрес земельного участка	–
1.1	Сведения о местоположении земельного участка (при отсутствии адреса) в структурированном в соответствии с федеральной информационной адресной системой виде	Липецкая обл, Елец г, Заречная ул, 57 "А"
1.2	Дополнительные сведения о местоположении земельного участка	–
2.	Площадь земельного участка $\pm$ величина предельной погрешности определения (вычисления) площади ( $P \pm \Delta P$ ), м <sup>2</sup>	780 кв.м $\pm$ 6.48 кв.м
3.	Формула, примененная для вычисления предельной погрешности определения площади земельного участка с подставленными значениями ( $\Delta P$ ), м <sup>2</sup>	$\Delta P = 2 * 0.10 * \sqrt{780} * \sqrt{((1 + 2.25^2)/(2 * 2.25))} = 6.48$
4.	Площадь земельного участка согласно сведениям Единого государственного реестра недвижимости ( $P_{\text{кад}}$ ), м <sup>2</sup>	787
5.	Оценка расхождения $P$ и $P_{\text{кад}}$ ( $P - P_{\text{кад}}$ ), м <sup>2</sup>	7 кв.м
6.	Предельные минимальный и максимальный размеры земельного участка ( $P_{\text{мин}}$ и $P_{\text{макс}}$ ), м <sup>2</sup>	300 1000
7.	Кадастровый номер или иной государственный учетный номер (инвентарный) объекта недвижимости, расположенного на земельном участке	48:19:6260103:92
8.	Вид (виды) разрешенного использования	Для размещения домовладения
8.1	Дополнительные сведения об использовании земельного участка	–
9.	Сведения о земельных участках (землях общего пользования, территории общего пользования), посредством которых обеспечивается доступ	–
10.	Иные сведения	–

4. Пояснения к сведениям об уточняемом земельном участке с кадастровым номером: 48:19:6260103:44

1. –

Сведения об уточняемых земельных участках, необходимые для исправления реестровых ошибок в сведениях о местоположении их границ

1. Сведения о характерных точках границ уточняемого земельного участка с кадастровым номером 48:19:6260103:47

Система координат МСК-48, зона 1

Зона № 1

Обозначение характерных точек границ	Координаты, м				Метод определения координат	Формулы, примененные для расчета средней квадратической погрешности определения координат характерных точек границ (Mt), с подставленными в такие формулы значениями и итоговые (вычисленные) значения Mt, м	Описание закрепления точки
	содержатся в Едином государственном реестре недвижимости		определены в ходе выполнения комплексных кадастровых работ				
	X	Y	X	Y			
1	2	3	4	5	6	7	8
н182У	–	–	419604.91	1252701.25	Метод спутниковых геодезических измерений (определений)	$Mt=\sqrt{(0.07^2+0.07^2)}=0.10$	–
н183У	–	–	419603.97	1252703.84	Метод спутниковых геодезических измерений (определений)	$Mt=\sqrt{(0.07^2+0.07^2)}=0.10$	–
н184У	–	–	419603.61	1252705.92	Метод спутниковых геодезических измерений (определений)	$Mt=\sqrt{(0.07^2+0.07^2)}=0.10$	–
н177У	–	–	419600.95	1252714.12	Метод спутниковых геодезических измерений (определений)	$Mt=\sqrt{(0.07^2+0.07^2)}=0.10$	–
н178У	–	–	419590.46	1252710.68	Метод спутниковых геодезических измерений (определений)	$Mt=\sqrt{(0.07^2+0.07^2)}=0.10$	–

н179У	–	–	419583. 26	1252708 .63	Метод спутниковых геодезических измерений (определений)	$Mt=\sqrt{(0.07^2+0.07^2)}=0.10$	–
н180У	–	–	419579. 57	1252707 .61	Метод спутниковых геодезических измерений (определений)	$Mt=\sqrt{(0.07^2+0.07^2)}=0.10$	–
н181У	–	–	419560. 19	1252702 .70	Метод спутниковых геодезических измерений (определений)	$Mt=\sqrt{(0.07^2+0.07^2)}=0.10$	–
н147У	–	–	419540. 63	1252697 .22	Метод спутниковых геодезических измерений (определений)	$Mt=\sqrt{(0.07^2+0.07^2)}=0.10$	–
н97У	–	–	419540. 83	1252696 .18	Метод спутниковых геодезических измерений (определений)	$Mt=\sqrt{(0.07^2+0.07^2)}=0.10$	–
н96У	–	–	419543. 03	1252686 .14	Метод спутниковых геодезических измерений (определений)	$Mt=\sqrt{(0.07^2+0.07^2)}=0.10$	–
н95У	–	–	419544. 21	1252682 .31	Метод спутниковых геодезических измерений (определений)	$Mt=\sqrt{(0.07^2+0.07^2)}=0.10$	–
н109У	–	–	419590. 03	1252696 .75	Метод спутниковых геодезических измерений (определений)	$Mt=\sqrt{(0.07^2+0.07^2)}=0.10$	–
н182У	–	–	419604. 91	1252701 .25	Метод спутниковых геодезических измерений (определений)	$Mt=\sqrt{(0.07^2+0.07^2)}=0.10$	–

**2. Сведения о частях границ уточняемого земельного участка с кадастровым номером 48:19:6260103:47**

Обозначение части границ		Горизонтальное проложение (S), м	Описание прохождения части границ	Сведения о согласовании местоположения границ (согласовано/спорное)
от т.	до т.			



1	2	3	4	5
н182У	н183У	2.76	–	–
н183У	н184У	2.11	–	–
н184У	н177У	8.62	–	–
н177У	н178У	11.04	–	–
н178У	н179У	7.49	–	–
н179У	н180У	3.83	–	–
н180У	н181У	19.99	–	–
н181У	н147У	20.31	–	–
н147У	н97У	1.06	–	–
н97У	н96У	10.28	–	–
н96У	н95У	4.01	–	–
н95У	н109У	48.04	–	–
н109У	н182У	15.55	–	–

### 3. Сведения о характеристиках уточняемого земельного участка с кадастровым номером 48:19:6260103:47

№ п/п	Наименование характеристики	Значение характеристики
1	2	3
1.	Адрес земельного участка	–
1.1	Сведения о местоположении земельного участка (при отсутствии адреса) в структурированном в соответствии с федеральной информационной адресной системой виде	Липецкая обл, Елец г, Заречная ул, 59
1.2	Дополнительные сведения о местоположении земельного участка	–
2.	Площадь земельного участка $\pm$ величина предельной погрешности определения (вычисления) площади ( $P \pm \Delta P$ ), м <sup>2</sup>	893 кв.м $\pm$ 6.70 кв.м
3.	Формула, примененная для вычисления предельной погрешности определения площади земельного участка с подставленными значениями ( $\Delta P$ ), м <sup>2</sup>	$\Delta P = 2 * 0.10 * \sqrt{893} * \sqrt{((1 + 2.02^2)/(2 * 2.02))} = 6.70$
4.	Площадь земельного участка согласно сведениям Единого государственного реестра недвижимости ( $P_{\text{кад}}$ ), м <sup>2</sup>	893
5.	Оценка расхождения $P$ и $P_{\text{кад}}$ ( $P - P_{\text{кад}}$ ), м <sup>2</sup>	0 кв.м
6.	Предельные минимальный и максимальный размеры земельного участка ( $P_{\text{мин}}$ и $P_{\text{макс}}$ ), м <sup>2</sup>	300 1000

7.	Кадастровый номер или иной государственный учетный номер (инвентарный) объекта недвижимости, расположенного на земельном участке	48:19:6260103:66
8.	Вид (виды) разрешенного использования	для размещения домовладения
8.1	Дополнительные сведения об использовании земельного участка	–
9.	Сведения о земельных участках (землях общего пользования, территории общего пользования), посредством которых обеспечивается доступ	–
10.	Иные сведения	–

**4. Пояснения к сведениям об уточняемом земельном участке с кадастровым номером: 48:19:6260103:47**

1.	–
----	---

**Сведения об уточняемых земельных участках, необходимые для исправления реестровых ошибок в сведениях о местоположении их границ**

**1. Сведения о характерных точках границ уточняемого земельного участка с кадастровым номером 48:19:6260103:25**

Система координат МСК-48, зона 1

Зона № 1

Обозначение характерных точек границ	Координаты, м				Метод определения координат	Формулы, примененные для расчета средней квадратической погрешности определения координат характерных точек границ (Mt), с подставленными в такие формулы значениями и итоговые (вычисленные) значения Mt, м	Описание закрепления точки
	содержатся в Едином государственном реестре недвижимости		определены в ходе выполнения комплексных кадастровых работ				
	X	Y	X	Y			
1	2	3	4	5	6	7	8
н185У	–	–	419589.02	1252750.06	Метод спутниковых геодезических измерений (определений)	$Mt=\sqrt{(0.07^2+0.07^2)}=0.10$	–
н186У	–	–	419585.07	1252762.89	Метод спутниковых геодезических измерений (определений)	$Mt=\sqrt{(0.07^2+0.07^2)}=0.10$	–
н187У	–	–	419566.95	1252757.83	Метод спутниковых	$Mt=\sqrt{(0.07^2+0.07^2)}=0.10$	–

					геодезических измерений (определений)		
н188У	–	–	419560.71	1252756.85	Метод спутниковых геодезических измерений (определений)	$Mt=\sqrt{(0.07^2+0.07^2)}=0.10$	–
н189У	–	–	419525.20	1252748.31	Метод спутниковых геодезических измерений (определений)	$Mt=\sqrt{(0.07^2+0.07^2)}=0.10$	–
н190У	–	–	419528.13	1252739.55	Метод спутниковых геодезических измерений (определений)	$Mt=\sqrt{(0.07^2+0.07^2)}=0.10$	–
н191У	–	–	419528.82	1252736.14	Метод спутниковых геодезических измерений (определений)	$Mt=\sqrt{(0.07^2+0.07^2)}=0.10$	–
н192У	–	–	419567.82	1252744.74	Метод спутниковых геодезических измерений (определений)	$Mt=\sqrt{(0.07^2+0.07^2)}=0.10$	–
н185У	–	–	419589.02	1252750.06	Метод спутниковых геодезических измерений (определений)	$Mt=\sqrt{(0.07^2+0.07^2)}=0.10$	–

**2. Сведения о частях границ уточняемого земельного участка с кадастровым номером 48:19:6260103:25**

Обозначение части границ		Горизонтальное проложение (S), м	Описание прохождения части границ	Сведения о согласовании местоположения границ (согласовано/спорное)
от т.	до т.			
1	2	3	4	5
н185У	н186У	13.42	–	–
н186У	н187У	18.81	–	–
н187У	н188У	6.32	–	–
н188У	н189У	36.52	–	–
н189У	н190У	9.24	–	–
н190У	н191У	3.48	–	–

н191У	н192У	39.94	–	–
н192У	н185У	21.86	–	–

### 3. Сведения о характеристиках уточняемого земельного участка с кадастровым номером 48:19:6260103:25

№ п/п	Наименование характеристики	Значение характеристики
1	2	3
1.	Адрес земельного участка	–
1.1	Сведения о местоположении земельного участка (при отсутствии адреса) в структурированном в соответствии с федеральной информационной адресной системой виде	Липецкая обл, Елец г, Заречная ул, 53
1.2	Дополнительные сведения о местоположении земельного участка	–
2.	Площадь земельного участка $\pm$ величина предельной погрешности определения (вычисления) площади ( $P \pm \Delta P$ ), м <sup>2</sup>	805 кв.м $\pm$ 6.72 кв.м
3.	Формула, примененная для вычисления предельной погрешности определения площади земельного участка с подставленными значениями ( $\Delta P$ ), м <sup>2</sup>	$\Delta P = 2 * 0.10 * \sqrt{805} * \sqrt{((1 + 2.39^2)/(2 * 2.39))} = 6.72$
4.	Площадь земельного участка согласно сведениям Единого государственного реестра недвижимости ( $P_{\text{кад}}$ ), м <sup>2</sup>	818
5.	Оценка расхождения $P$ и $P_{\text{кад}}$ ( $P - P_{\text{кад}}$ ), м <sup>2</sup>	13 кв.м
6.	Предельные минимальный и максимальный размеры земельного участка ( $P_{\text{мин}}$ и $P_{\text{макс}}$ ), м <sup>2</sup>	300 1000
7.	Кадастровый номер или иной государственный учетный номер (инвентарный) объекта недвижимости, расположенного на земельном участке	48:19:6260103:64
8.	Вид (виды) разрешенного использования	для размещения жилого дома
8.1	Дополнительные сведения об использовании земельного участка	–
9.	Сведения о земельных участках (землях общего пользования, территории общего пользования), посредством которых обеспечивается доступ	–
10.	Иные сведения	–

### 4. Пояснения к сведениям об уточняемом земельном участке с кадастровым номером: 48:19:6260103:25

1.	–
----	---

**Сведения об уточняемых земельных участках, необходимые для исправления реестровых ошибок в сведениях о местоположении их границ**

**1. Сведения о характерных точках границ уточняемого земельного участка с кадастровым номером 48:19:6260103:26**

Система координат МСК-48, зона 1

Зона № 1

Обозначение характерных точек границ	Координаты, м				Метод определения координат	Формулы, примененные для расчета средней квадратической погрешности определения координат характерных точек границ (Mt), с подставленными в такие формулы значениями и итоговые (вычисленные) значения Mt, м	Описание закрепления точки
	содержатся в Едином государственном реестре недвижимости		определены в ходе выполнения комплексных кадастровых работ				
	X	Y	X	Y			
1	2	3	4	5	6	7	8
н192У	–	–	419567.82	1252744.74	Метод спутниковых геодезических измерений (определений)	$Mt=\sqrt{(0.07^2+0.07^2)}=0.10$	–
н191У	–	–	419528.82	1252736.14	Метод спутниковых геодезических измерений (определений)	$Mt=\sqrt{(0.07^2+0.07^2)}=0.10$	–
н193У	–	–	419529.08	1252734.85	Метод спутниковых геодезических измерений (определений)	$Mt=\sqrt{(0.07^2+0.07^2)}=0.10$	–
н145У	–	–	419532.90	1252723.62	Метод спутниковых геодезических измерений (определений)	$Mt=\sqrt{(0.07^2+0.07^2)}=0.10$	–
н146У	–	–	419533.27	1252722.66	Метод спутниковых геодезических измерений (определений)	$Mt=\sqrt{(0.07^2+0.07^2)}=0.10$	–
н194У	–	–	419543.92	1252724.94	Метод спутниковых геодезических измерений (определений)	$Mt=\sqrt{(0.07^2+0.07^2)}=0.10$	–
н195У	–	–	419559.22	1252728.84	Метод спутниковых	$Mt=\sqrt{(0.07^2+0.07^2)}=0.10$	–

					геодезических измерений (определений)		
н196У	–	–	419581.70	1252734.48	Метод спутниковых геодезических измерений (определений)	$Mt=\sqrt{(0.07^2+0.07^2)}=0.10$	–
н197У	–	–	419593.42	1252738.78	Метод спутниковых геодезических измерений (определений)	$Mt=\sqrt{(0.07^2+0.07^2)}=0.10$	–
н198У	–	–	419592.30	1252741.61	Метод спутниковых геодезических измерений (определений)	$Mt=\sqrt{(0.07^2+0.07^2)}=0.10$	–
н199У	–	–	419589.22	1252749.37	Метод спутниковых геодезических измерений (определений)	$Mt=\sqrt{(0.07^2+0.07^2)}=0.10$	–
н185У	–	–	419589.02	1252750.06	Метод спутниковых геодезических измерений (определений)	$Mt=\sqrt{(0.07^2+0.07^2)}=0.10$	–
н192У	–	–	419567.82	1252744.74	Метод спутниковых геодезических измерений (определений)	$Mt=\sqrt{(0.07^2+0.07^2)}=0.10$	–

**2. Сведения о частях границ уточняемого земельного участка с кадастровым номером 48:19:6260103:26**

Обозначение части границ		Горизонтальное проложение (S), м	Описание прохождения части границ	Сведения о согласовании местоположения границ (согласовано/спорное)
от т.	до т.			
1	2	3	4	5
н192У	н191У	39.94	–	–
н191У	н193У	1.32	–	–
н193У	н145У	11.86	–	–
н145У	н146У	1.03	–	–
н146У	н194У	10.89	–	–
н194У	н195У	15.79	–	–

н195У	н196У	23.18	–	–
н196У	н197У	12.48	–	–
н197У	н198У	3.04	–	–
н198У	н199У	8.35	–	–
н199У	н185У	0.72	–	–
н185У	н192У	21.86	–	–

### 3. Сведения о характеристиках уточняемого земельного участка с кадастровым номером 48:19:6260103:26

№ п/п	Наименование характеристики	Значение характеристики
1	2	3
1.	Адрес земельного участка	–
1.1	Сведения о местоположении земельного участка (при отсутствии адреса) в структурированном в соответствии с федеральной информационной адресной системой виде	Липецкая обл, Елец г, Заречная ул, 55
1.2	Дополнительные сведения о местоположении земельного участка	–
2.	Площадь земельного участка $\pm$ величина предельной погрешности определения (вычисления) площади ( $P \pm \Delta P$ ), м <sup>2</sup>	842 кв.м $\pm$ 6.85 кв.м
3.	Формула, примененная для вычисления предельной погрешности определения площади земельного участка с подставленными значениями ( $\Delta P$ ), м <sup>2</sup>	$\Delta P = 2 * 0.10 * \sqrt{842} * \sqrt{((1 + 2.36^2)/(2 * 2.36))} = 6.85$
4.	Площадь земельного участка согласно сведениям Единого государственного реестра недвижимости ( $P_{\text{кад}}$ ), м <sup>2</sup>	843
5.	Оценка расхождения $P$ и $P_{\text{кад}}$ ( $P - P_{\text{кад}}$ ), м <sup>2</sup>	1 кв.м
6.	Предельные минимальный и максимальный размеры земельного участка ( $P_{\text{мин}}$ и $P_{\text{макс}}$ ), м <sup>2</sup>	300 1000
7.	Кадастровый номер или иной государственный учетный номер (инвентарный) объекта недвижимости, расположенного на земельном участке	48:19:6260103:65
8.	Вид (виды) разрешенного использования	для размещения жилого дома
8.1	Дополнительные сведения об использовании земельного участка	–
9.	Сведения о земельных участках (землях общего пользования, территории общего пользования), посредством которых обеспечивается доступ	–
10.	Иные сведения	–

4. Пояснения к сведениям об уточняемом земельном участке с кадастровым номером: 48:19:6260103:26

1. –

Сведения об уточняемых земельных участках, необходимые для исправления реестровых ошибок в сведениях о местоположении их границ

1. Сведения о характерных точках границ уточняемого земельного участка с кадастровым номером 48:19:6260103:27

Система координат МСК-48, зона 1

Зона № 1

Обозначение характерных точек границ	Координаты, м				Метод определения координат	Формулы, примененные для расчета средней квадратической погрешности определения координат характерных точек границ (Mt), с подставленными в такие формулы значениями и итоговые (вычисленные) значения Mt, м	Описание закрепления точки
	содержатся в Едином государственном реестре недвижимости		определены в ходе выполнения комплексных кадастровых работ				
	X	Y	X	Y			
1	2	3	4	5	6	7	8
н174У	–	–	419597.42	1252725.52	Метод спутниковых геодезических измерений (определений)	$Mt=\sqrt{(0.07^2+0.07^2)}=0.10$	–
н200У	–	–	419595.55	1252732.43	Метод спутниковых геодезических измерений (определений)	$Mt=\sqrt{(0.07^2+0.07^2)}=0.10$	–
н197У	–	–	419593.42	1252738.78	Метод спутниковых геодезических измерений (определений)	$Mt=\sqrt{(0.07^2+0.07^2)}=0.10$	–
н196У	–	–	419581.70	1252734.48	Метод спутниковых геодезических измерений (определений)	$Mt=\sqrt{(0.07^2+0.07^2)}=0.10$	–
н195У	–	–	419559.22	1252728.84	Метод спутниковых геодезических измерений (определений)	$Mt=\sqrt{(0.07^2+0.07^2)}=0.10$	–



н194У	–	–	419543. 92	1252724 .94	Метод спутниковых геодезических измерений (определений)	$Mt=\sqrt{(0.07^2+0.07^2)}=0.10$	–
н146У	–	–	419533. 27	1252722 .66	Метод спутниковых геодезических измерений (определений)	$Mt=\sqrt{(0.07^2+0.07^2)}=0.10$	–
н140У	–	–	419537. 09	1252709 .79	Метод спутниковых геодезических измерений (определений)	$Mt=\sqrt{(0.07^2+0.07^2)}=0.10$	–
н148У	–	–	419537. 23	1252709 .28	Метод спутниковых геодезических измерений (определений)	$Mt=\sqrt{(0.07^2+0.07^2)}=0.10$	–
н168У	–	–	419553. 93	1252713 .66	Метод спутниковых геодезических измерений (определений)	$Mt=\sqrt{(0.07^2+0.07^2)}=0.10$	–
н169У	–	–	419578. 10	1252720 .70	Метод спутниковых геодезических измерений (определений)	$Mt=\sqrt{(0.07^2+0.07^2)}=0.10$	–
н170У	–	–	419584. 86	1252722 .05	Метод спутниковых геодезических измерений (определений)	$Mt=\sqrt{(0.07^2+0.07^2)}=0.10$	–
н171У	–	–	419587. 17	1252722 .65	Метод спутниковых геодезических измерений (определений)	$Mt=\sqrt{(0.07^2+0.07^2)}=0.10$	–
н172У	–	–	419589. 05	1252723 .18	Метод спутниковых геодезических измерений (определений)	$Mt=\sqrt{(0.07^2+0.07^2)}=0.10$	–
н173У	–	–	419592. 65	1252724 .19	Метод спутниковых геодезических измерений (определений)	$Mt=\sqrt{(0.07^2+0.07^2)}=0.10$	–
н174У	–	–	419597.	1252725	Метод	$Mt=\sqrt{(0.07^2+0.07^2)}=0.10$	–

			42	.52	спутниковых геодезических измерений (определений)	
--	--	--	----	-----	--	--

**2. Сведения о частях границ уточняемого земельного участка с кадастровым номером 48:19:6260103:27**

Обозначение части границ		Горизонтальное проложение (S), м	Описание прохождения части границ	Сведения о согласовании местоположения границ (согласовано/спорное)
от т.	до т.			
1	2	3	4	5
н174У	н200У	7.16	–	–
н200У	н197У	6.70	–	–
н197У	н196У	12.48	–	–
н196У	н195У	23.18	–	–
н195У	н194У	15.79	–	–
н194У	н146У	10.89	–	–
н146У	н140У	13.42	–	–
н140У	н148У	0.53	–	–
н148У	н168У	17.26	–	–
н168У	н169У	25.17	–	–
н169У	н170У	6.89	–	–
н170У	н171У	2.39	–	–
н171У	н172У	1.95	–	–
н172У	н173У	3.74	–	–
н173У	н174У	4.95	–	–

**3. Сведения о характеристиках уточняемого земельного участка с кадастровым номером 48:19:6260103:27**

№ п/п	Наименование характеристики	Значение характеристики
1	2	3
1.	Адрес земельного участка	–
1.1	Сведения о местоположении земельного участка (при отсутствии адреса) в структурированном в соответствии с федеральной информационной адресной системой виде	Липецкая обл, Елец г, Заречная ул, 57
1.2	Дополнительные сведения о местоположении земельного участка	–



1	2	3	4	5	6	7	8
н201У	–	–	419572. 74	1252802 .26	Метод спутниковых геодезических измерений (определений)	$Mt=\sqrt{(0.07^2+0.07^2)}=0.10$	–
н202У	–	–	419567. 90	1252820 .02	Метод спутниковых геодезических измерений (определений)	$Mt=\sqrt{(0.07^2+0.07^2)}=0.10$	–
н84У	–	–	419567. 16	1252819 .88	Метод спутниковых геодезических измерений (определений)	$Mt=\sqrt{(0.07^2+0.07^2)}=0.10$	–
н66У	–	–	419560. 98	1252818 .73	Метод спутниковых геодезических измерений (определений)	$Mt=\sqrt{(0.07^2+0.07^2)}=0.10$	–
н67У	–	–	419550. 87	1252816 .51	Метод спутниковых геодезических измерений (определений)	$Mt=\sqrt{(0.07^2+0.07^2)}=0.10$	–
н68У	–	–	419550. 54	1252817 .86	Метод спутниковых геодезических измерений (определений)	$Mt=\sqrt{(0.07^2+0.07^2)}=0.10$	–
н69У	–	–	419542. 54	1252816 .74	Метод спутниковых геодезических измерений (определений)	$Mt=\sqrt{(0.07^2+0.07^2)}=0.10$	–
н70У	–	–	419507. 07	1252811 .60	Метод спутниковых геодезических измерений (определений)	$Mt=\sqrt{(0.07^2+0.07^2)}=0.10$	–
н71У	–	–	419494. 46	1252809 .86	Метод спутниковых геодезических измерений (определений)	$Mt=\sqrt{(0.07^2+0.07^2)}=0.10$	–
н131У	–	–	419495. 06	1252800 .93	Метод спутниковых геодезических измерений (определений)	$Mt=\sqrt{(0.07^2+0.07^2)}=0.10$	–

н132У	–	–	419497. 89	1252793 .30	Метод спутниковых геодезических измерений (определений)	$Mt=\sqrt{(0.07^2+0.07^2)}=0.10$	–
н133У	–	–	419507. 95	1252797 .73	Метод спутниковых геодезических измерений (определений)	$Mt=\sqrt{(0.07^2+0.07^2)}=0.10$	–
н134У	–	–	419509. 73	1252791 .34	Метод спутниковых геодезических измерений (определений)	$Mt=\sqrt{(0.07^2+0.07^2)}=0.10$	–
н135У	–	–	419512. 14	1252788 .99	Метод спутниковых геодезических измерений (определений)	$Mt=\sqrt{(0.07^2+0.07^2)}=0.10$	–
н203У	–	–	419553. 11	1252797 .15	Метод спутниковых геодезических измерений (определений)	$Mt=\sqrt{(0.07^2+0.07^2)}=0.10$	–
н204У	–	–	419556. 73	1252798 .32	Метод спутниковых геодезических измерений (определений)	$Mt=\sqrt{(0.07^2+0.07^2)}=0.10$	–
н205У	–	–	419563. 75	1252799 .75	Метод спутниковых геодезических измерений (определений)	$Mt=\sqrt{(0.07^2+0.07^2)}=0.10$	–
н201У	–	–	419572. 74	1252802 .26	Метод спутниковых геодезических измерений (определений)	$Mt=\sqrt{(0.07^2+0.07^2)}=0.10$	–

**2. Сведения о частях границ уточняемого земельного участка с кадастровым номером 48:19:6260103:22**

Обозначение части границ		Горизонтальное проложение (S), м	Описание прохождения части границ	Сведения о согласовании местоположения границ (согласовано/спорное)
от т.	до т.			
1	2	3	4	5
н201У	н202У	18.41	–	–
н202У	н84У	0.75	–	–

н84У	н66У	6.29	–	–
н66У	н67У	10.35	–	–
н67У	н68У	1.39	–	–
н68У	н69У	8.08	–	–
н69У	н70У	35.84	–	–
н70У	н71У	12.73	–	–
н71У	н131У	8.95	–	–
н131У	н132У	8.14	–	–
н132У	н133У	10.99	–	–
н133У	н134У	6.63	–	–
н134У	н135У	3.37	–	–
н135У	н203У	41.77	–	–
н203У	н204У	3.80	–	–
н204У	н205У	7.16	–	–
н205У	н201У	9.33	–	–

**3. Сведения о характеристиках уточняемого земельного участка с кадастровым номером 48:19:6260103:22**

№ п/п	Наименование характеристики	Значение характеристики
1	2	3
1.	Адрес земельного участка	–
1.1	Сведения о местоположении земельного участка (при отсутствии адреса) в структурированном в соответствии с федеральной информационной адресной системой виде	Липецкая обл, Елец г, Заречная ул, 45
1.2	Дополнительные сведения о местоположении земельного участка	–
2.	Площадь земельного участка ± величина предельной погрешности определения (вычисления) площади ( $P \pm \Delta P$ ), м <sup>2</sup>	1521 кв.м ± 9.42 кв.м
3.	Формула, примененная для вычисления предельной погрешности определения площади земельного участка с подставленными значениями ( $\Delta P$ ), м <sup>2</sup>	$\Delta P = 2 * 0.10 * \sqrt{1521 * \sqrt{(1 + 2.52^2)/(2 * 2.52)}} = 9.42$
4.	Площадь земельного участка согласно сведениям Единого государственного реестра недвижимости ( $P_{\text{кад}}$ ), м <sup>2</sup>	1507
5.	Оценка расхождения $P$ и $P_{\text{кад}}$ ( $P - P_{\text{кад}}$ ), м <sup>2</sup>	14 кв.м

6.	Предельные минимальный и максимальный размеры земельного участка ( $P_{\text{мин}}$ и $P_{\text{макс}}$ ), $\text{м}^2$	300 1000
7.	Кадастровый номер или иной государственный учетный номер (инвентарный) объекта недвижимости, расположенного на земельном участке	48:19:6260103:60
8.	Вид (виды) разрешенного использования	для размещения жилого дома
8.1	Дополнительные сведения об использовании земельного участка	–
9.	Сведения о земельных участках (землях общего пользования, территории общего пользования), посредством которых обеспечивается доступ	–
10.	Иные сведения	–

**4. Пояснения к сведениям об уточняемом земельном участке с кадастровым номером: 48:19:6260103:22**

1.	–
----	---

**Сведения об уточняемых земельных участках, необходимые для исправления реестровых ошибок в сведениях о местоположении их границ**

**1. Сведения о характерных точках границ уточняемого земельного участка с кадастровым номером 48:19:6260103:23**

Система координат МСК-48, зона 1

Зона № 1

Обозначение характерных точек границ	Координаты, м				Метод определения координат	Формулы, примененные для расчета средней квадратической погрешности определения координат характерных точек границ ( $Mt$ ), с подставленными в такие формулы значениями и итоговые (вычисленные) значения $Mt$ , м	Описание закрепления точки
	содержатся в Едином государственном реестре недвижимости		определены в ходе выполнения комплексных кадастровых работ				
	X	Y	X	Y			
1	2	3	4	5	6	7	8
н9У	–	–	419576. 24	1252790 .18	Метод спутниковых геодезических измерений (определений)	$Mt=\sqrt{(0.07^2+0.07^2)}=0.10$	–
н206У	–	–	419575. 16	1252794 .32	Метод спутниковых геодезических измерений	$Mt=\sqrt{(0.07^2+0.07^2)}=0.10$	–

					(определений)		
н201У	–	–	419572. 74	1252802 .26	Метод спутниковых геодезических измерений (определений)	$Mt=\sqrt{(0.07^2+0.07^2)}=0.10$	–
н205У	–	–	419563. 75	1252799 .75	Метод спутниковых геодезических измерений (определений)	$Mt=\sqrt{(0.07^2+0.07^2)}=0.10$	–
н204У	–	–	419556. 73	1252798 .32	Метод спутниковых геодезических измерений (определений)	$Mt=\sqrt{(0.07^2+0.07^2)}=0.10$	–
н203У	–	–	419553. 11	1252797 .15	Метод спутниковых геодезических измерений (определений)	$Mt=\sqrt{(0.07^2+0.07^2)}=0.10$	–
н135У	–	–	419512. 14	1252788 .99	Метод спутниковых геодезических измерений (определений)	$Mt=\sqrt{(0.07^2+0.07^2)}=0.10$	–
н1У	–	–	419516. 32	1252778 .30	Метод спутниковых геодезических измерений (определений)	$Mt=\sqrt{(0.07^2+0.07^2)}=0.10$	–
н13У	–	–	419554. 19	1252786 .25	Метод спутниковых геодезических измерений (определений)	$Mt=\sqrt{(0.07^2+0.07^2)}=0.10$	–
н12У	–	–	419565. 19	1252787 .55	Метод спутниковых геодезических измерений (определений)	$Mt=\sqrt{(0.07^2+0.07^2)}=0.10$	–
н11У	–	–	419565. 16	1252787 .75	Метод спутниковых геодезических измерений (определений)	$Mt=\sqrt{(0.07^2+0.07^2)}=0.10$	–
н10У	–	–	419566. 21	1252787 .87	Метод спутниковых геодезических измерений (определений)	$Mt=\sqrt{(0.07^2+0.07^2)}=0.10$	–



н9У	–	–	419576. 24	1252790 .18	Метод спутниковых геодезических измерений (определений)	$Mt=\sqrt{(0.07^2+0.07^2)}=0.10$	–
-----	---	---	---------------	----------------	---	----------------------------------	---

**2. Сведения о частях границ уточняемого земельного участка с кадастровым номером 48:19:6260103:23**

Обозначение части границ		Горизонтальное проложение (S), м	Описание прохождения части границ	Сведения о согласовании местоположения границ (согласовано/спорное)
от т.	до т.			
1	2	3	4	5
н9У	н206У	4.28	–	–
н206У	н201У	8.30	–	–
н201У	н205У	9.33	–	–
н205У	н204У	7.16	–	–
н204У	н203У	3.80	–	–
н203У	н135У	41.77	–	–
н135У	н1У	11.48	–	–
н1У	н13У	38.70	–	–
н13У	н12У	11.08	–	–
н12У	н11У	0.20	–	–
н11У	н10У	1.06	–	–
н10У	н9У	10.29	–	–

**3. Сведения о характеристиках уточняемого земельного участка с кадастровым номером 48:19:6260103:23**

№ п/п	Наименование характеристики	Значение характеристики
1	2	3
1.	Адрес земельного участка	–
1.1	Сведения о местоположении земельного участка (при отсутствии адреса) в структурированном в соответствии с федеральной информационной адресной системой виде	Липецкая обл, Елец г, Заречная ул, 47 д
1.2	Дополнительные сведения о местоположении земельного участка	–
2.	Площадь земельного участка ± величина предельной погрешности определения (вычисления) площади ( $P \pm \Delta P$ ), м <sup>2</sup>	704 кв.м ± 6.56 кв.м
3.	Формула, примененная для вычисления предельной погрешности определения площади земельного участка с	$\Delta P = 2 * 0.10 * \sqrt{704} * \sqrt{((1 + 2.68^2)/(2 *$

	подставленными значениями ( $\Delta P$ ), $m^2$	2.68)) = 6.56
4.	Площадь земельного участка согласно сведениям Единого государственного реестра недвижимости ( $P_{кад}$ ), $m^2$	704
5.	Оценка расхождения $P$ и $P_{кад}$ ( $P - P_{кад}$ ), $m^2$	0 кв.м
6.	Предельные минимальный и максимальный размеры земельного участка ( $P_{мин}$ и $P_{макс}$ ), $m^2$	300 1000
7.	Кадастровый номер или иной государственный учетный номер (инвентарный) объекта недвижимости, расположенного на земельном участке	–
8.	Вид (виды) разрешенного использования	под жилую застройку
8.1	Дополнительные сведения об использовании земельного участка	–
9.	Сведения о земельных участках (землях общего пользования, территории общего пользования), посредством которых обеспечивается доступ	–
10.	Иные сведения	–

**4. Пояснения к сведениям об уточняемом земельном участке с кадастровым номером: 48:19:6260103:23**

1.	–
----	---

**Сведения об уточняемых земельных участках, необходимые для исправления реестровых ошибок в сведениях о местоположении их границ**

**1. Сведения о характерных точках границ уточняемого земельного участка с кадастровым номером 48:19:6260103:49**

Система координат МСК-48, зона 1

Зона № 1

Обозначение характерных точек границ	Координаты, м				Метод определения координат	Формулы, примененные для расчета средней квадратической погрешности определения координат характерных точек границ ( $Mt$ ), с подставленными в такие формулы значениями и итоговые (вычисленные) значения $Mt$ , м	Описание закрепления точки
	содержатся в Едином государственном реестре недвижимости		определены в ходе выполнения комплексных кадастровых работ				
	X	Y	X	Y			
1	2	3	4	5	6	7	8
н82У	–	–	419564.65	1252830.77	Метод спутниковых геодезических измерений	$Mt = \sqrt{(0.07^2 + 0.07^2)} = 0.10$	–

					(определений)		
н207У	–	–	419563. 35	1252836 .70	Метод спутниковых геодезических измерений (определений)	$Mt=\sqrt{(0.07^2+0.07^2)}=0.10$	–
н208У	–	–	419562. 44	1252840 .14	Метод спутниковых геодезических измерений (определений)	$Mt=\sqrt{(0.07^2+0.07^2)}=0.10$	–
н53У	–	–	419562. 07	1252840 .05	Метод спутниковых геодезических измерений (определений)	$Mt=\sqrt{(0.07^2+0.07^2)}=0.10$	–
н65У	–	–	419550. 02	1252837 .05	Метод спутниковых геодезических измерений (определений)	$Mt=\sqrt{(0.07^2+0.07^2)}=0.10$	–
н64У	–	–	419529. 27	1252833 .17	Метод спутниковых геодезических измерений (определений)	$Mt=\sqrt{(0.07^2+0.07^2)}=0.10$	–
н63У	–	–	419491. 35	1252824 .19	Метод спутниковых геодезических измерений (определений)	$Mt=\sqrt{(0.07^2+0.07^2)}=0.10$	–
н73У	–	–	419491. 83	1252818 .35	Метод спутниковых геодезических измерений (определений)	$Mt=\sqrt{(0.07^2+0.07^2)}=0.10$	–
н74У	–	–	419510. 16	1252821 .30	Метод спутниковых геодезических измерений (определений)	$Mt=\sqrt{(0.07^2+0.07^2)}=0.10$	–
н75У	–	–	419522. 86	1252823 .28	Метод спутниковых геодезических измерений (определений)	$Mt=\sqrt{(0.07^2+0.07^2)}=0.10$	–
н76У	–	–	419531. 35	1252824 .35	Метод спутниковых геодезических измерений (определений)	$Mt=\sqrt{(0.07^2+0.07^2)}=0.10$	–

н77У	–	–	419541. 13	1252826 .04	Метод спутниковых геодезических измерений (определений)	$Mt=\sqrt{(0.07^2+0.07^2)}=0.10$	–
н78У	–	–	419541. 04	1252826 .93	Метод спутниковых геодезических измерений (определений)	$Mt=\sqrt{(0.07^2+0.07^2)}=0.10$	–
н79У	–	–	419543. 51	1252827 .39	Метод спутниковых геодезических измерений (определений)	$Mt=\sqrt{(0.07^2+0.07^2)}=0.10$	–
н80У	–	–	419543. 63	1252826 .65	Метод спутниковых геодезических измерений (определений)	$Mt=\sqrt{(0.07^2+0.07^2)}=0.10$	–
н81У	–	–	419555. 17	1252828 .91	Метод спутниковых геодезических измерений (определений)	$Mt=\sqrt{(0.07^2+0.07^2)}=0.10$	–
н82У	–	–	419564. 65	1252830 .77	Метод спутниковых геодезических измерений (определений)	$Mt=\sqrt{(0.07^2+0.07^2)}=0.10$	–

**2. Сведения о частях границ уточняемого земельного участка с кадастровым номером 48:19:6260103:49**

Обозначение части границ		Горизонтальное проложение (S), м	Описание прохождения части границ	Сведения о согласовании местоположения границ (согласовано/спорное)
от т.	до т.			
1	2	3	4	5
н82У	н207У	6.07	–	–
н207У	н208У	3.56	–	–
н208У	н53У	0.38	–	–
н53У	н65У	12.42	–	–
н65У	н64У	21.11	–	–
н64У	н63У	38.97	–	–
н63У	н73У	5.86	–	–
н73У	н74У	18.57	–	–

н74У	н75У	12.85	–	–
н75У	н76У	8.56	–	–
н76У	н77У	9.92	–	–
н77У	н78У	0.89	–	–
н78У	н79У	2.51	–	–
н79У	н80У	0.75	–	–
н80У	н81У	11.76	–	–
н81У	н82У	9.66	–	–

### 3. Сведения о характеристиках уточняемого земельного участка с кадастровым номером 48:19:6260103:49

№ п/п	Наименование характеристики	Значение характеристики
1	2	3
1.	Адрес земельного участка	–
1.1	Сведения о местоположении земельного участка (при отсутствии адреса) в структурированном в соответствии с федеральной информационной адресной системой виде	Липецкая обл, Елец г, Заречная ул, 43а д
1.2	Дополнительные сведения о местоположении земельного участка	–
2.	Площадь земельного участка $\pm$ величина предельной погрешности определения (вычисления) площади ( $P \pm \Delta P$ ), м <sup>2</sup>	598 кв.м $\pm$ 6.61 кв.м
3.	Формула, примененная для вычисления предельной погрешности определения площади земельного участка с подставленными значениями ( $\Delta P$ ), м <sup>2</sup>	$\Delta P = 2 * 0.10 * \sqrt{598} * \sqrt{((1 + 3.36^2)/(2 * 3.36))} = 6.61$
4.	Площадь земельного участка согласно сведениям Единого государственного реестра недвижимости ( $P_{\text{кад}}$ ), м <sup>2</sup>	611
5.	Оценка расхождения $P$ и $P_{\text{кад}}$ ( $P - P_{\text{кад}}$ ), м <sup>2</sup>	13 кв.м
6.	Предельные минимальный и максимальный размеры земельного участка ( $P_{\text{мин}}$ и $P_{\text{макс}}$ ), м <sup>2</sup>	300 1000
7.	Кадастровый номер или иной государственный учетный номер (инвентарный) объекта недвижимости, расположенного на земельном участке	48:19:6260103:91
8.	Вид (виды) разрешенного использования	для размещения жилого дома
8.1	Дополнительные сведения об использовании земельного участка	–
9.	Сведения о земельных участках (землях общего пользования, территории общего пользования), посредством которых	–

	обеспечивается доступ						
10.	Иные сведения						
<b>4. Пояснения к сведениям об уточняемом земельном участке с кадастровым номером: 48:19:6260103:49</b>							
1.	–						
<b>Сведения об уточняемых земельных участках, необходимые для исправления реестровых ошибок в сведениях о местоположении их границ</b>							
<b>1. Сведения о характерных точках границ уточняемого земельного участка с кадастровым номером 48:19:6260103:45</b>							
Система координат <u>МСК-48, зона 1</u>					Зона № <u>1</u>		
Обозначение характерных точек границ	Координаты, м				Метод определения координат	Формулы, примененные для расчета средней квадратической погрешности определения координат характерных точек границ (Mt), с подставленными в такие формулы значениями и итоговые (вычисленные) значения Mt, м	Описание закрепления точки
	содержатся в Едином государственном реестре недвижимости		определены в ходе выполнения комплексных кадастровых работ				
	X	Y	X	Y			
1	2	3	4	5	6	7	8
н209У	–	–	419553.94	1252860.36	Метод спутниковых геодезических измерений (определений)	$Mt=\sqrt{(0.07^2+0.07^2)}=0.10$	–
н210У	–	–	419552.63	1252863.34	Метод спутниковых геодезических измерений (определений)	$Mt=\sqrt{(0.07^2+0.07^2)}=0.10$	–
н211У	–	–	419550.13	1252869.72	Метод спутниковых геодезических измерений (определений)	$Mt=\sqrt{(0.07^2+0.07^2)}=0.10$	–
н212У	–	–	419548.29	1252874.57	Метод спутниковых геодезических измерений (определений)	$Mt=\sqrt{(0.07^2+0.07^2)}=0.10$	–
н213У	–	–	419541.67	1252872.28	Метод спутниковых геодезических измерений (определений)	$Mt=\sqrt{(0.07^2+0.07^2)}=0.10$	–

					измерений (определений)		
н214У	–	–	419530. 45	1252870 .08	Метод спутниковых геодезических измерений (определений)	$Mt=\sqrt{(0.07^2+0.07^2)}=0.10$	–
н215У	–	–	419478. 93	1252853 .79	Метод спутниковых геодезических измерений (определений)	$Mt=\sqrt{(0.07^2+0.07^2)}=0.10$	–
н216У	–	–	419482. 25	1252845 .87	Метод спутниковых геодезических измерений (определений)	$Mt=\sqrt{(0.07^2+0.07^2)}=0.10$	–
н217У	–	–	419480. 48	1252845 .17	Метод спутниковых геодезических измерений (определений)	$Mt=\sqrt{(0.07^2+0.07^2)}=0.10$	–
н218У	–	–	419484. 16	1252837 .49	Метод спутниковых геодезических измерений (определений)	$Mt=\sqrt{(0.07^2+0.07^2)}=0.10$	–
н219У	–	–	419538. 40	1252853 .96	Метод спутниковых геодезических измерений (определений)	$Mt=\sqrt{(0.07^2+0.07^2)}=0.10$	–
н220У	–	–	419548. 35	1252858 .34	Метод спутниковых геодезических измерений (определений)	$Mt=\sqrt{(0.07^2+0.07^2)}=0.10$	–
н209У	–	–	419553. 94	1252860 .36	Метод спутниковых геодезических измерений (определений)	$Mt=\sqrt{(0.07^2+0.07^2)}=0.10$	–

**2. Сведения о частях границ уточняемого земельного участка с кадастровым номером 48:19:6260103:45**

Обозначение части границ		Горизонтальное проложение (S), м	Описание прохождения части границ	Сведения о согласовании местоположения границ (согласовано/спорное)
от т.	до т.			
1	2	3	4	5
н209У	н210У	3.26	–	–

н210У	н211У	6.85	–	–
н211У	н212У	5.19	–	–
н212У	н213У	7.00	–	–
н213У	н214У	11.43	–	–
н214У	н215У	54.03	–	–
н215У	н216У	8.59	–	–
н216У	н217У	1.90	–	–
н217У	н218У	8.52	–	–
н218У	н219У	56.69	–	–
н219У	н220У	10.87	–	–
н220У	н209У	5.94	–	–

### 3. Сведения о характеристиках уточняемого земельного участка с кадастровым номером 48:19:6260103:45

№ п/п	Наименование характеристики	Значение характеристики
1	2	3
1.	Адрес земельного участка	–
1.1	Сведения о местоположении земельного участка (при отсутствии адреса) в структурированном в соответствии с федеральной информационной адресной системой виде	Липецкая обл, Елец г, Заречная ул, 37А
1.2	Дополнительные сведения о местоположении земельного участка	–
2.	Площадь земельного участка $\pm$ величина предельной погрешности определения (вычисления) площади ( $P \pm \Delta P$ ), м <sup>2</sup>	1248 кв.м $\pm$ 7.92 кв.м
3.	Формула, примененная для вычисления предельной погрешности определения площади земельного участка с подставленными значениями ( $\Delta P$ ), м <sup>2</sup>	$\Delta P = 2 * 0.10 * \sqrt{1248} * \sqrt{((1 + 2.02^2)/(2 * 2.02))} = 7.92$
4.	Площадь земельного участка согласно сведениям Единого государственного реестра недвижимости ( $P_{\text{кад}}$ ), м <sup>2</sup>	1248
5.	Оценка расхождения $P$ и $P_{\text{кад}}$ ( $P - P_{\text{кад}}$ ), м <sup>2</sup>	0 кв.м
6.	Предельные минимальный и максимальный размеры земельного участка ( $P_{\text{мин}}$ и $P_{\text{макс}}$ ), м <sup>2</sup>	300 1000
7.	Кадастровый номер или иной государственный учетный номер (инвентарный) объекта недвижимости, расположенного на земельном участке	–
8.	Вид (виды) разрешенного использования	для размещения жилого дома



8.1	Дополнительные сведения об использовании земельного участка	–
9.	Сведения о земельных участках (землях общего пользования, территории общего пользования), посредством которых обеспечивается доступ	–
10.	Иные сведения	–

**4. Пояснения к сведениям об уточняемом земельном участке с кадастровым номером: 48:19:6260103:45**

1.	–
----	---

**Сведения об уточняемых земельных участках, необходимые для исправления реестровых ошибок в сведениях о местоположении их границ**

**1. Сведения о характерных точках границ уточняемого земельного участка с кадастровым номером 48:19:6260103:46**

Система координат МСК-48, зона 1

Зона № 1

Обозначение характерных точек границ	Координаты, м				Метод определения координат	Формулы, примененные для расчета средней квадратической погрешности определения координат характерных точек границ (Mt), с подставленными в такие формулы значениями и итоговые (вычисленные) значения Mt, м	Описание закрепления точки
	содержатся в Едином государственном реестре недвижимости		определены в ходе выполнения кадастровых работ				
	X	Y	X	Y			
1	2	3	4	5	6	7	8
н47У	–	–	419470.48	1252866.17	Метод спутниковых геодезических измерений (определений)	$Mt=\sqrt{(0.07^2+0.07^2)}=0.10$	–
н48У	–	–	419472.70	1252866.93	Метод спутниковых геодезических измерений (определений)	$Mt=\sqrt{(0.07^2+0.07^2)}=0.10$	–
н49У	–	–	419517.11	1252882.09	Метод спутниковых геодезических измерений (определений)	$Mt=\sqrt{(0.07^2+0.07^2)}=0.10$	–
н50У	–	–	419527.94	1252886.06	Метод спутниковых геодезических измерений	$Mt=\sqrt{(0.07^2+0.07^2)}=0.10$	–

					(определений)		
н51У	–	–	419530. 66	1252887 .07	Метод спутниковых геодезических измерений (определений)	$Mt=\sqrt{(0.07^2+0.07^2)}=0.10$	–
н52У	–	–	419536. 11	1252888 .77	Метод спутниковых геодезических измерений (определений)	$Mt=\sqrt{(0.07^2+0.07^2)}=0.10$	–
н34У	–	–	419541. 94	1252890 .97	Метод спутниковых геодезических измерений (определений)	$Mt=\sqrt{(0.07^2+0.07^2)}=0.10$	–
н221У	–	–	419543. 79	1252885 .80	Метод спутниковых геодезических измерений (определений)	$Mt=\sqrt{(0.07^2+0.07^2)}=0.10$	–
н212У	–	–	419548. 29	1252874 .57	Метод спутниковых геодезических измерений (определений)	$Mt=\sqrt{(0.07^2+0.07^2)}=0.10$	–
н213У	–	–	419541. 67	1252872 .28	Метод спутниковых геодезических измерений (определений)	$Mt=\sqrt{(0.07^2+0.07^2)}=0.10$	–
н214У	–	–	419530. 45	1252870 .08	Метод спутниковых геодезических измерений (определений)	$Mt=\sqrt{(0.07^2+0.07^2)}=0.10$	–
н215У	–	–	419478. 93	1252853 .79	Метод спутниковых геодезических измерений (определений)	$Mt=\sqrt{(0.07^2+0.07^2)}=0.10$	–
н222У	–	–	419472. 99	1252866 .20	Метод спутниковых геодезических измерений (определений)	$Mt=\sqrt{(0.07^2+0.07^2)}=0.10$	–
н223У	–	–	419470. 74	1252865 .31	Метод спутниковых геодезических измерений (определений)	$Mt=\sqrt{(0.07^2+0.07^2)}=0.10$	–

н47У	–	–	419470. 48	1252866 .17	Метод спутниковых геодезических измерений (определений)	$Mt=\sqrt{(0.07^2+0.07^2)}=0.10$	–
------	---	---	---------------	----------------	---	----------------------------------	---

**2. Сведения о частях границ уточняемого земельного участка с кадастровым номером 48:19:6260103:46**

Обозначение части границ		Горизонтальное проложение (S), м	Описание прохождения части границ	Сведения о согласовании местоположения границ (согласовано/спорное)
от т.	до т.			
1	2	3	4	5
н47У	н48У	2.35	–	–
н48У	н49У	46.93	–	–
н49У	н50У	11.53	–	–
н50У	н51У	2.90	–	–
н51У	н52У	5.71	–	–
н52У	н34У	6.23	–	–
н34У	н221У	5.49	–	–
н221У	н212У	12.10	–	–
н212У	н213У	7.00	–	–
н213У	н214У	11.43	–	–
н214У	н215У	54.03	–	–
н215У	н222У	13.76	–	–
н222У	н223У	2.42	–	–
н223У	н47У	0.90	–	–

**3. Сведения о характеристиках уточняемого земельного участка с кадастровым номером 48:19:6260103:46**

№ п/п	Наименование характеристики	Значение характеристики
1	2	3
1.	Адрес земельного участка	–
1.1	Сведения о местоположении земельного участка (при отсутствии адреса) в структурированном в соответствии с федеральной информационной адресной системой виде	Липецкая обл, Елец г, Заречная ул, 37
1.2	Дополнительные сведения о местоположении земельного участка	–



1	2	3	4	5	6	7	8
н217У	–	–	419480. 48	1252845 .17	Метод спутниковых геодезических измерений (определений)	$Mt=\sqrt{(0.07^2+0.07^2)}=0.10$	–
н218У	–	–	419484. 16	1252837 .49	Метод спутниковых геодезических измерений (определений)	$Mt=\sqrt{(0.07^2+0.07^2)}=0.10$	–
н61У	–	–	419488. 39	1252832 .97	Метод спутниковых геодезических измерений (определений)	$Mt=\sqrt{(0.07^2+0.07^2)}=0.10$	–
н62У	–	–	419491. 25	1252824 .48	Метод спутниковых геодезических измерений (определений)	$Mt=\sqrt{(0.07^2+0.07^2)}=0.10$	–
н224У	–	–	419435. 89	1252787 .05	Метод спутниковых геодезических измерений (определений)	$Mt=\sqrt{(0.07^2+0.07^2)}=0.10$	–
н225У	–	–	419434. 30	1252791 .60	Метод спутниковых геодезических измерений (определений)	$Mt=\sqrt{(0.07^2+0.07^2)}=0.10$	–
н226У	–	–	419430. 50	1252802 .73	Метод спутниковых геодезических измерений (определений)	$Mt=\sqrt{(0.07^2+0.07^2)}=0.10$	–
н227У	–	–	419427. 52	1252810 .34	Метод спутниковых геодезических измерений (определений)	$Mt=\sqrt{(0.07^2+0.07^2)}=0.10$	–
н228У	–	–	419472. 43	1252841 .41	Метод спутниковых геодезических измерений (определений)	$Mt=\sqrt{(0.07^2+0.07^2)}=0.10$	–
н217У	–	–	419480. 48	1252845 .17	Метод спутниковых геодезических измерений (определений)	$Mt=\sqrt{(0.07^2+0.07^2)}=0.10$	–

<b>2. Сведения о частях границ уточняемого земельного участка с кадастровым номером 48:19:6260103:36</b>				
<b>Обозначение части границ</b>		<b>Горизонтальное проложение (S), м</b>	<b>Описание прохождения части границ</b>	<b>Сведения о согласовании местоположения границ (согласовано/спорное)</b>
<b>от т.</b>	<b>до т.</b>			
<b>1</b>	<b>2</b>	<b>3</b>	<b>4</b>	<b>5</b>
н217У	н218У	8.52	–	–
н218У	н61У	6.19	–	–
н61У	н62У	8.96	–	–
н62У	н224У	66.83	–	–
н224У	н225У	4.82	–	–
н225У	н226У	11.76	–	–
н226У	н227У	8.17	–	–
н227У	н228У	54.61	–	–
н228У	н217У	8.88	–	–

<b>3. Сведения о характеристиках уточняемого земельного участка с кадастровым номером 48:19:6260103:36</b>		
<b>№ п/п</b>	<b>Наименование характеристики</b>	<b>Значение характеристики</b>
<b>1</b>	<b>2</b>	<b>3</b>
1.	Адрес земельного участка	–
1.1	Сведения о местоположении земельного участка (при отсутствии адреса) в структурированном в соответствии с федеральной информационной адресной системой виде	Липецкая обл, Елец г, Колхозная ул, 72
1.2	Дополнительные сведения о местоположении земельного участка	–
2.	Площадь земельного участка $\pm$ величина предельной погрешности определения (вычисления) площади ( $P \pm \Delta P$ ), м <sup>2</sup>	1583 кв.м $\pm$ 7.98 кв.м
3.	Формула, примененная для вычисления предельной погрешности определения площади земельного участка с подставленными значениями ( $\Delta P$ ), м <sup>2</sup>	$\Delta P = 2 * 0.10 * \sqrt{1583} * \sqrt{((1 + 1.10^2)/(2 * 1.10))} = 7.98$
4.	Площадь земельного участка согласно сведениям Единого государственного реестра недвижимости ( $P_{\text{кад}}$ ), м <sup>2</sup>	1583
5.	Оценка расхождения $P$ и $P_{\text{кад}}$ ( $P - P_{\text{кад}}$ ), м <sup>2</sup>	0 кв.м
6.	Предельные минимальный и максимальный размеры земельного участка ( $P_{\text{мин}}$ и $P_{\text{макс}}$ ), м <sup>2</sup>	300 1000

7.	Кадастровый номер или иной государственный учетный номер (инвентарный) объекта недвижимости, расположенного на земельном участке	48:19:6260103:72
8.	Вид (виды) разрешенного использования	под жилую застройку
8.1	Дополнительные сведения об использовании земельного участка	–
9.	Сведения о земельных участках (землях общего пользования, территории общего пользования), посредством которых обеспечивается доступ	–
10.	Иные сведения	–

**4. Пояснения к сведениям об уточняемом земельном участке с кадастровым номером: 48:19:6260103:36**

1.	–
----	---

**Сведения об уточняемых земельных участках, необходимые для исправления реестровых ошибок в сведениях о местоположении их границ**

**1. Сведения о характерных точках границ уточняемого земельного участка с кадастровым номером 48:19:6260103:37**

Система координат МСК-48, зона 1

Зона № 1

Обозначение характерных точек границ	Координаты, м				Метод определения координат	Формулы, примененные для расчета средней квадратической погрешности определения координат характерных точек границ (Mt), с подставленными в такие формулы значениями и итоговые (вычисленные) значения Mt, м	Описание закрепления точки
	содержатся в Едином государственном реестре недвижимости		определены в ходе выполнения комплексных кадастровых работ				
	X	Y	X	Y			
1	2	3	4	5	6	7	8
н71У	–	–	419494.46	1252809.86	Метод спутниковых геодезических измерений (определений)	$Mt=\sqrt{(0.07^2+0.07^2)}=0.10$	–
н131У	–	–	419495.06	1252800.93	Метод спутниковых геодезических измерений (определений)	$Mt=\sqrt{(0.07^2+0.07^2)}=0.10$	–
н139У	–	–	419457.36	1252774.83	Метод спутниковых	$Mt=\sqrt{(0.07^2+0.07^2)}=0.10$	–

					геодезических измерений (определений)		
н138У	–	–	419446.60	1252770.70	Метод спутниковых геодезических измерений (определений)	$Mt=\sqrt{(0.07^2+0.07^2)}=0.10$	–
н137У	–	–	419442.67	1252769.18	Метод спутниковых геодезических измерений (определений)	$Mt=\sqrt{(0.07^2+0.07^2)}=0.10$	–
н229У	–	–	419438.96	1252778.51	Метод спутниковых геодезических измерений (определений)	$Mt=\sqrt{(0.07^2+0.07^2)}=0.10$	–
н230У	–	–	419436.52	1252785.30	Метод спутниковых геодезических измерений (определений)	$Mt=\sqrt{(0.07^2+0.07^2)}=0.10$	–
н224У	–	–	419435.89	1252787.05	Метод спутниковых геодезических измерений (определений)	$Mt=\sqrt{(0.07^2+0.07^2)}=0.10$	–
н62У	–	–	419491.25	1252824.48	Метод спутниковых геодезических измерений (определений)	$Mt=\sqrt{(0.07^2+0.07^2)}=0.10$	–
н63У	–	–	419491.35	1252824.19	Метод спутниковых геодезических измерений (определений)	$Mt=\sqrt{(0.07^2+0.07^2)}=0.10$	–
н73У	–	–	419491.83	1252818.35	Метод спутниковых геодезических измерений (определений)	$Mt=\sqrt{(0.07^2+0.07^2)}=0.10$	–
н72У	–	–	419492.50	1252809.67	Метод спутниковых геодезических измерений (определений)	$Mt=\sqrt{(0.07^2+0.07^2)}=0.10$	–
н71У	–	–	419494.46	1252809.86	Метод спутниковых геодезических измерений	$Mt=\sqrt{(0.07^2+0.07^2)}=0.10$	–



					(определений)		
<b>2. Сведения о частях границ уточняемого земельного участка с кадастровым номером 48:19:6260103:37</b>							
Обозначение части границ		Горизонтальное проложение (S), м	Описание прохождения части границ	Сведения о согласовании местоположения границ (согласовано/спорное)			
от т.	до т.						
1	2	3	4	5			
н71У	н131У	8.95	–	–			
н131У	н139У	45.85	–	–			
н139У	н138У	11.53	–	–			
н138У	н137У	4.21	–	–			
н137У	н229У	10.04	–	–			
н229У	н230У	7.22	–	–			
н230У	н224У	1.86	–	–			
н224У	н62У	66.83	–	–			
н62У	н63У	0.31	–	–			
н63У	н73У	5.86	–	–			
н73У	н72У	8.71	–	–			
н72У	н71У	1.97	–	–			
<b>3. Сведения о характеристиках уточняемого земельного участка с кадастровым номером 48:19:6260103:37</b>							
№ п/п	Наименование характеристики			Значение характеристики			
1	2			3			
1.	Адрес земельного участка			–			
1.1	Сведения о местоположении земельного участка (при отсутствии адреса) в структурированном в соответствии с федеральной информационной адресной системой виде			Липецкая обл, Елец г, Колхозная ул, 74			
1.2	Дополнительные сведения о местоположении земельного участка			–			
2.	Площадь земельного участка ± величина предельной погрешности определения (вычисления) площади ( $P \pm \Delta P$ ), м <sup>2</sup>			1382 кв.м ± 7.44 кв.м			
3.	Формула, примененная для вычисления предельной погрешности определения площади земельного участка с подставленными значениями ( $\Delta P$ ), м <sup>2</sup>			$\Delta P = 2 * 0.10 * \sqrt{1382} * \sqrt{((1 + 1.07^2)/(2 * 1.07))} = 7.44$			
4.	Площадь земельного участка согласно сведениям Единого государственного реестра недвижимости ( $P_{\text{кад}}$ ), м <sup>2</sup>			1336			

5.	Оценка расхождения $P$ и $P_{\text{кад}}$ ( $P - P_{\text{кад}}$ ), $\text{м}^2$	46 кв.м
6.	Предельные минимальный и максимальный размеры земельного участка ( $P_{\text{мин}}$ и $P_{\text{макс}}$ ), $\text{м}^2$	300 1000
7.	Кадастровый номер или иной государственный учетный номер (инвентарный) объекта недвижимости, расположенного на земельном участке	48:19:6260103:73
8.	Вид (виды) разрешенного использования	для размещения жилого дома
8.1	Дополнительные сведения об использовании земельного участка	–
9.	Сведения о земельных участках (землях общего пользования, территории общего пользования), посредством которых обеспечивается доступ	–
10.	Иные сведения	–

**4. Пояснения к сведениям об уточняемом земельном участке с кадастровым номером: 48:19:6260103:37**

1.	–
----	---

**Сведения об уточняемых земельных участках, необходимые для исправления реестровых ошибок в сведениях о местоположении их границ**

**1. Сведения о характерных точках границ уточняемого земельного участка с кадастровым номером 48:19:6260103:31**

Система координат МСК-48, зона 1

Зона № 1

Обозначение характерных точек границ	Координаты, м				Метод определения координат	Формулы, примененные для расчета средней квадратической погрешности определения координат характерных точек границ ( $Mt$ ), с подставленными в такие формулы значениями и итоговые (вычисленные) значения $Mt$ , м	Описание закрепления точки
	содержатся в Едином государственном реестре недвижимости		определены в ходе выполнения комплексных кадастровых работ				
	X	Y	X	Y			
1	2	3	4	5	6	7	8
н231У	–	–	419427.86	1252894.26	Метод спутниковых геодезических измерений (определений)	$Mt = \sqrt{(0.07^2 + 0.07^2)} = 0.10$	–
н232У	–	–	419423.05	1252892.16	Метод спутниковых геодезических	$Mt = \sqrt{(0.07^2 + 0.07^2)} = 0.10$	–

					измерений (определений)		
н233У	–	–	419421. 60	1252891 .57	Метод спутниковых геодезических измерений (определений)	$Mt=\sqrt{(0.07^2+0.07^2)}=0.10$	–
н234У	–	–	419423. 29	1252887 .42	Метод спутниковых геодезических измерений (определений)	$Mt=\sqrt{(0.07^2+0.07^2)}=0.10$	–
н235У	–	–	419426. 98	1252878 .98	Метод спутниковых геодезических измерений (определений)	$Mt=\sqrt{(0.07^2+0.07^2)}=0.10$	–
н236У	–	–	419429. 22	1252874 .03	Метод спутниковых геодезических измерений (определений)	$Mt=\sqrt{(0.07^2+0.07^2)}=0.10$	–
н237У	–	–	419432. 42	1252866 .71	Метод спутниковых геодезических измерений (определений)	$Mt=\sqrt{(0.07^2+0.07^2)}=0.10$	–
н238У	–	–	419438. 11	1252852 .97	Метод спутниковых геодезических измерений (определений)	$Mt=\sqrt{(0.07^2+0.07^2)}=0.10$	–
н239У	–	–	419440. 67	1252848 .14	Метод спутниковых геодезических измерений (определений)	$Mt=\sqrt{(0.07^2+0.07^2)}=0.10$	–
н240У	–	–	419442. 70	1252845 .47	Метод спутниковых геодезических измерений (определений)	$Mt=\sqrt{(0.07^2+0.07^2)}=0.10$	–
н241У	–	–	419450. 05	1252848 .77	Метод спутниковых геодезических измерений (определений)	$Mt=\sqrt{(0.07^2+0.07^2)}=0.10$	–
н242У	–	–	419449. 83	1252852 .25	Метод спутниковых геодезических измерений	$Mt=\sqrt{(0.07^2+0.07^2)}=0.10$	–

					(определений)		
н243У	–	–	419454. 51	1252854 .67	Метод спутниковых геодезических измерений (определений)	$Mt=\sqrt{(0.07^2+0.07^2)}=0.10$	–
н244У	–	–	419446. 56	1252873 .19	Метод спутниковых геодезических измерений (определений)	$Mt=\sqrt{(0.07^2+0.07^2)}=0.10$	–
н245У	–	–	419445. 30	1252876 .85	Метод спутниковых геодезических измерений (определений)	$Mt=\sqrt{(0.07^2+0.07^2)}=0.10$	–
н246У	–	–	419437. 95	1252874 .06	Метод спутниковых геодезических измерений (определений)	$Mt=\sqrt{(0.07^2+0.07^2)}=0.10$	–
н247У	–	–	419433. 44	1252882 .28	Метод спутниковых геодезических измерений (определений)	$Mt=\sqrt{(0.07^2+0.07^2)}=0.10$	–
н231У	–	–	419427. 86	1252894 .26	Метод спутниковых геодезических измерений (определений)	$Mt=\sqrt{(0.07^2+0.07^2)}=0.10$	–

**2. Сведения о частях границ уточняемого земельного участка с кадастровым номером 48:19:6260103:31**

Обозначение части границ		Горизонтальное проложение (S), м	Описание прохождения части границ	Сведения о согласовании местоположения границ (согласовано/спорное)
от т.	до т.			
1	2	3	4	5
н231У	н232У	5.25	–	–
н232У	н233У	1.57	–	–
н233У	н234У	4.48	–	–
н234У	н235У	9.21	–	–
н235У	н236У	5.43	–	–
н236У	н237У	7.99	–	–
н237У	н238У	14.87	–	–

н238У	н239У	5.47	–	–
н239У	н240У	3.35	–	–
н240У	н241У	8.06	–	–
н241У	н242У	3.49	–	–
н242У	н243У	5.27	–	–
н243У	н244У	20.15	–	–
н244У	н245У	3.87	–	–
н245У	н246У	7.86	–	–
н246У	н247У	9.38	–	–
н247У	н231У	13.22	–	–

### 3. Сведения о характеристиках уточняемого земельного участка с кадастровым номером 48:19:6260103:31

№ п/п	Наименование характеристики	Значение характеристики
1	2	3
1.	Адрес земельного участка	–
1.1	Сведения о местоположении земельного участка (при отсутствии адреса) в структурированном в соответствии с федеральной информационной адресной системой виде	Липецкая обл, Елец г, Яна Фабрициуса ул, 31 д
1.2	Дополнительные сведения о местоположении земельного участка	–
2.	Площадь земельного участка $\pm$ величина предельной погрешности определения (вычисления) площади ( $P \pm \Delta P$ ), м <sup>2</sup>	579 кв.м $\pm$ 5.00 кв.м
3.	Формула, примененная для вычисления предельной погрешности определения площади земельного участка с подставленными значениями ( $\Delta P$ ), м <sup>2</sup>	$\Delta P = 2 * 0.10 * \sqrt{579} * \sqrt{((1 + 1.48^2)/(2 * 1.48))} = 5.00$
4.	Площадь земельного участка согласно сведениям Единого государственного реестра недвижимости ( $P_{\text{кад}}$ ), м <sup>2</sup>	578
5.	Оценка расхождения $P$ и $P_{\text{кад}}$ ( $P - P_{\text{кад}}$ ), м <sup>2</sup>	1 кв.м
6.	Предельные минимальный и максимальный размеры земельного участка ( $P_{\text{мин}}$ и $P_{\text{макс}}$ ), м <sup>2</sup>	300 1000
7.	Кадастровый номер или иной государственный учетный номер (инвентарный) объекта недвижимости, расположенного на земельном участке	–
8.	Вид (виды) разрешенного использования	Под жилую застройку
8.1	Дополнительные сведения об использовании земельного	–

	участка	
9.	Сведения о земельных участках (землях общего пользования, территории общего пользования), посредством которых обеспечивается доступ	–
10.	Иные сведения	–

**4. Пояснения к сведениям об уточняемом земельном участке с кадастровым номером: 48:19:6260103:31**

1.	–
----	---

**Сведения об уточняемых земельных участках, необходимые для исправления реестровых ошибок в сведениях о местоположении их границ**

**1. Сведения о характерных точках границ уточняемого земельного участка с кадастровым номером 48:19:6260103:33**

Система координат МСК-48, зона 1

Зона № 1

Обозначение характерных точек границ	Координаты, м				Метод определения координат	Формулы, примененные для расчета средней квадратической погрешности определения координат характерных точек границ (Mt), с подставленными в такие формулы значениями и итоговые (вычисленные) значения Mt, м	Описание закрепления точки
	содержатся в Едином государственном реестре недвижимости		определены в ходе выполнения комплексных кадастровых работ				
	X	Y	X	Y			
1	2	3	4	5	6	7	8
н248У	–	–	419460.14	1252884.07	Метод спутниковых геодезических измерений (определений)	$Mt=\sqrt{(0.07^2+0.07^2)}=0.10$	–
н249У	–	–	419456.14	1252893.35	Метод спутниковых геодезических измерений (определений)	$Mt=\sqrt{(0.07^2+0.07^2)}=0.10$	–
н250У	–	–	419440.24	1252886.49	Метод спутниковых геодезических измерений (определений)	$Mt=\sqrt{(0.07^2+0.07^2)}=0.10$	–
н251У	–	–	419435.31	1252897.05	Метод спутниковых геодезических измерений (определений)	$Mt=\sqrt{(0.07^2+0.07^2)}=0.10$	–

н252У	–	–	419434. 87	1252896 .81	Метод спутниковых геодезических измерений (определений)	$Mt=\sqrt{(0.07^2+0.07^2)}=0.10$	–
н253У	–	–	419434. 68	1252897 .23	Метод спутниковых геодезических измерений (определений)	$Mt=\sqrt{(0.07^2+0.07^2)}=0.10$	–
н231У	–	–	419427. 86	1252894 .26	Метод спутниковых геодезических измерений (определений)	$Mt=\sqrt{(0.07^2+0.07^2)}=0.10$	–
н247У	–	–	419433. 44	1252882 .28	Метод спутниковых геодезических измерений (определений)	$Mt=\sqrt{(0.07^2+0.07^2)}=0.10$	–
н246У	–	–	419437. 95	1252874 .06	Метод спутниковых геодезических измерений (определений)	$Mt=\sqrt{(0.07^2+0.07^2)}=0.10$	–
н245У	–	–	419445. 30	1252876 .85	Метод спутниковых геодезических измерений (определений)	$Mt=\sqrt{(0.07^2+0.07^2)}=0.10$	–
н248У	–	–	419460. 14	1252884 .07	Метод спутниковых геодезических измерений (определений)	$Mt=\sqrt{(0.07^2+0.07^2)}=0.10$	–

**2. Сведения о частях границ уточняемого земельного участка с кадастровым номером 48:19:6260103:33**

Обозначение части границ		Горизонтальное проложение (S), м	Описание прохождения части границ	Сведения о согласовании местоположения границ (согласовано/спорное)
от т.	до т.			
1	2	3	4	5
н248У	н249У	10.11	–	–
н249У	н250У	17.32	–	–
н250У	н251У	11.65	–	–
н251У	н252У	0.50	–	–
н252У	н253У	0.46	–	–

н253У	н231У	7.44	–	–
н231У	н247У	13.22	–	–
н247У	н246У	9.38	–	–
н246У	н245У	7.86	–	–
н245У	н248У	16.50	–	–

### 3. Сведения о характеристиках уточняемого земельного участка с кадастровым номером 48:19:6260103:33

№ п/п	Наименование характеристики	Значение характеристики
1	2	3
1.	Адрес земельного участка	–
1.1	Сведения о местоположении земельного участка (при отсутствии адреса) в структурированном в соответствии с федеральной информационной адресной системой виде	Липецкая обл, Елец г, Яна Фабрициуса ул, 316
1.2	Дополнительные сведения о местоположении земельного участка	–
2.	Площадь земельного участка $\pm$ величина предельной погрешности определения (вычисления) площади ( $P \pm \Delta P$ ), м <sup>2</sup>	357 кв.м $\pm$ 3.88 кв.м
3.	Формула, примененная для вычисления предельной погрешности определения площади земельного участка с подставленными значениями ( $\Delta P$ ), м <sup>2</sup>	$\Delta P = 2 * 0.10 * \sqrt{357} * \sqrt{((1 + 1.39^2)/(2 * 1.39))} = 3.88$
4.	Площадь земельного участка согласно сведениям Единого государственного реестра недвижимости ( $P_{\text{кад}}$ ), м <sup>2</sup>	357
5.	Оценка расхождения $P$ и $P_{\text{кад}}$ ( $P - P_{\text{кад}}$ ), м <sup>2</sup>	0 кв.м
6.	Предельные минимальный и максимальный размеры земельного участка ( $P_{\text{мин}}$ и $P_{\text{макс}}$ ), м <sup>2</sup>	300 1000
7.	Кадастровый номер или иной государственный учетный номер (инвентарный) объекта недвижимости, расположенного на земельном участке	–
8.	Вид (виды) разрешенного использования	для домовладения
8.1	Дополнительные сведения об использовании земельного участка	–
9.	Сведения о земельных участках (землях общего пользования, территории общего пользования), посредством которых обеспечивается доступ	–
10.	Иные сведения	–

### 4. Пояснения к сведениям об уточняемом земельном участке с кадастровым номером: 48:19:6260103:33



1.	–						
<b>Сведения об уточняемых земельных участках, необходимые для исправления реестровых ошибок в сведениях о местоположении их границ</b>							
<b>1. Сведения о характерных точках границ уточняемого земельного участка с кадастровым номером 48:19:6260103:3</b>							
Система координат <u>МСК-48, зона 1</u>				Зона № <u>1</u>			
Обозначение характерных точек границ	Координаты, м				Метод определения координат	Формулы, примененные для расчета средней квадратической погрешности определения координат характерных точек границ (Mt), с подставленными в такие формулы значениями и итоговые (вычисленные) значения Mt, м	Описание закрепления точки
	содержатся в Едином государственном реестре недвижимости		определены в ходе выполнения комплексных кадастровых работ				
	X	Y	X	Y			
1	2	3	4	5	6	7	8
н268У	–	–	419490.51	1252736.13	Метод спутниковых геодезических измерений (определений)	$Mt=\sqrt{(0.07^2+0.07^2)}=0.10$	–
н269У	–	–	419478.02	1252730.79	Метод спутниковых геодезических измерений (определений)	$Mt=\sqrt{(0.07^2+0.07^2)}=0.10$	–
н270У	–	–	419471.87	1252727.85	Метод спутниковых геодезических измерений (определений)	$Mt=\sqrt{(0.07^2+0.07^2)}=0.10$	–
н271У	–	–	419459.06	1252722.71	Метод спутниковых геодезических измерений (определений)	$Mt=\sqrt{(0.07^2+0.07^2)}=0.10$	–
н272У	–	–	419455.98	1252730.39	Метод спутниковых геодезических измерений (определений)	$Mt=\sqrt{(0.07^2+0.07^2)}=0.10$	–
н119У	–	–	419454.16	1252735.25	Метод спутниковых геодезических измерений (определений)	$Mt=\sqrt{(0.07^2+0.07^2)}=0.10$	–

					измерений (определений)		
н120У	–	–	419466. 47	1252740 .27	Метод спутниковых геодезических измерений (определений)	$Mt=\sqrt{(0.07^2+0.07^2)}=0.10$	–
н121У	–	–	419473. 70	1252743 .37	Метод спутниковых геодезических измерений (определений)	$Mt=\sqrt{(0.07^2+0.07^2)}=0.10$	–
н122У	–	–	419500. 05	1252754 .88	Метод спутниковых геодезических измерений (определений)	$Mt=\sqrt{(0.07^2+0.07^2)}=0.10$	–
н113У	–	–	419520. 39	1252763 .53	Метод спутниковых геодезических измерений (определений)	$Mt=\sqrt{(0.07^2+0.07^2)}=0.10$	–
н273У	–	–	419524. 69	1252750 .02	Метод спутниковых геодезических измерений (определений)	$Mt=\sqrt{(0.07^2+0.07^2)}=0.10$	–
н268У	–	–	419490. 51	1252736 .13	Метод спутниковых геодезических измерений (определений)	$Mt=\sqrt{(0.07^2+0.07^2)}=0.10$	–

**2. Сведения о частях границ уточняемого земельного участка с кадастровым номером 48:19:6260103:3**

Обозначение части границ		Горизонтальное проложение (S), м	Описание прохождения части границ	Сведения о согласовании местоположения границ (согласовано/спорное)
от т.	до т.			
1	2	3	4	5
н268У	н269У	13.58	–	–
н269У	н270У	6.82	–	–
н270У	н271У	13.80	–	–
н271У	н272У	8.27	–	–
н272У	н119У	5.19	–	–
н119У	н120У	13.29	–	–
н120У	н121У	7.87	–	–

н121У	н122У	28.75	–	–
н122У	н113У	22.10	–	–
н113У	н273У	14.18	–	–
н273У	н268У	36.89	–	–

### 3. Сведения о характеристиках уточняемого земельного участка с кадастровым номером 48:19:6260103:3

№ п/п	Наименование характеристики	Значение характеристики
1	2	3
1.	Адрес земельного участка	–
1.1	Сведения о местоположении земельного участка (при отсутствии адреса) в структурированном в соответствии с федеральной информационной адресной системой виде	Липецкая обл, Елец г, Колхозная ул, № 80
1.2	Дополнительные сведения о местоположении земельного участка	–
2.	Площадь земельного участка $\pm$ величина предельной погрешности определения (вычисления) площади ( $P \pm \Delta P$ ), м <sup>2</sup>	974 кв.м $\pm$ 6.71 кв.м
3.	Формула, примененная для вычисления предельной погрешности определения площади земельного участка с подставленными значениями ( $\Delta P$ ), м <sup>2</sup>	$\Delta P = 2 * 0.10 * \sqrt{974} * \sqrt{((1 + 1.73^2)/(2 * 1.73))} = 6.71$
4.	Площадь земельного участка согласно сведениям Единого государственного реестра недвижимости ( $P_{\text{кад}}$ ), м <sup>2</sup>	1006
5.	Оценка расхождения $P$ и $P_{\text{кад}}$ ( $P - P_{\text{кад}}$ ), м <sup>2</sup>	32 кв.м
6.	Предельные минимальный и максимальный размеры земельного участка ( $P_{\text{мин}}$ и $P_{\text{макс}}$ ), м <sup>2</sup>	300 1000
7.	Кадастровый номер или иной государственный учетный номер (инвентарный) объекта недвижимости, расположенного на земельном участке	48:19:6260103:95
8.	Вид (виды) разрешенного использования	Под жилищное индивидуальное строительство
8.1	Дополнительные сведения об использовании земельного участка	–
9.	Сведения о земельных участках (землях общего пользования, территории общего пользования), посредством которых обеспечивается доступ	–
10.	Иные сведения	–

### 4. Пояснения к сведениям об уточняемом земельном участке с кадастровым номером: 48:19:6260103:3

1.	–
----	---

**Сведения об уточняемых земельных участках, необходимые для исправления реестровых ошибок в сведениях о местоположении их границ**

**1. Сведения о характерных точках границ уточняемого земельного участка с кадастровым номером 48:19:6260103:38**

Система координат МСК-48, зона 1

Зона № 1

Обозначение характерных точек границ	Координаты, м				Метод определения координат	Формулы, примененные для расчета средней квадратической погрешности определения координат характерных точек границ (Mt), с подставленными в такие формулы значениями и итоговые (вычисленные) значения Mt, м	Описание закрепления точки
	содержатся в Едином государственном реестре недвижимости		определены в ходе выполнения комплексных кадастровых работ				
	X	Y	X	Y			
1	2	3	4	5	6	7	8
н271У	–	–	419459.06	1252722.71	Метод спутниковых геодезических измерений (определений)	$Mt=\sqrt{(0.07^2+0.07^2)}=0.10$	–
н274У	–	–	419462.53	1252713.99	Метод спутниковых геодезических измерений (определений)	$Mt=\sqrt{(0.07^2+0.07^2)}=0.10$	–
н275У	–	–	419465.56	1252705.49	Метод спутниковых геодезических измерений (определений)	$Mt=\sqrt{(0.07^2+0.07^2)}=0.10$	–
н276У	–	–	419467.32	1252701.06	Метод спутниковых геодезических измерений (определений)	$Mt=\sqrt{(0.07^2+0.07^2)}=0.10$	–
н144У	–	–	419467.93	1252699.28	Метод спутниковых геодезических измерений (определений)	$Mt=\sqrt{(0.07^2+0.07^2)}=0.10$	–
н145У	–	–	419532.90	1252723.62	Метод спутниковых геодезических измерений	$Mt=\sqrt{(0.07^2+0.07^2)}=0.10$	–

					(определений)		
н193У	–	–	419529. 08	1252734 .85	Метод спутниковых геодезических измерений (определений)	$Mt=\sqrt{(0.07^2+0.07^2)}=0.10$	–
н191У	–	–	419528. 82	1252736 .14	Метод спутниковых геодезических измерений (определений)	$Mt=\sqrt{(0.07^2+0.07^2)}=0.10$	–
н190У	–	–	419528. 13	1252739 .55	Метод спутниковых геодезических измерений (определений)	$Mt=\sqrt{(0.07^2+0.07^2)}=0.10$	–
н189У	–	–	419525. 20	1252748 .31	Метод спутниковых геодезических измерений (определений)	$Mt=\sqrt{(0.07^2+0.07^2)}=0.10$	–
н273У	–	–	419524. 69	1252750 .02	Метод спутниковых геодезических измерений (определений)	$Mt=\sqrt{(0.07^2+0.07^2)}=0.10$	–
н268У	–	–	419490. 51	1252736 .13	Метод спутниковых геодезических измерений (определений)	$Mt=\sqrt{(0.07^2+0.07^2)}=0.10$	–
н269У	–	–	419478. 02	1252730 .79	Метод спутниковых геодезических измерений (определений)	$Mt=\sqrt{(0.07^2+0.07^2)}=0.10$	–
н270У	–	–	419471. 87	1252727 .85	Метод спутниковых геодезических измерений (определений)	$Mt=\sqrt{(0.07^2+0.07^2)}=0.10$	–
н271У	–	–	419459. 06	1252722 .71	Метод спутниковых геодезических измерений (определений)	$Mt=\sqrt{(0.07^2+0.07^2)}=0.10$	–

**2. Сведения о частях границ уточняемого земельного участка с кадастровым номером 48:19:6260103:38**

<b>Обозначение части границ</b>	<b>Горизонтальное проложение (S), м</b>	<b>Описание прохождения части</b>	<b>Сведения о согласовании местоположения границ</b>
---------------------------------	---	-----------------------------------	--

от г.	до г.		границ	(согласовано/спорное)
1	2	3	4	5
н271У	н274У	9.39	–	–
н274У	н275У	9.02	–	–
н275У	н276У	4.77	–	–
н276У	н144У	1.88	–	–
н144У	н145У	69.38	–	–
н145У	н193У	11.86	–	–
н193У	н191У	1.32	–	–
н191У	н190У	3.48	–	–
н190У	н189У	9.24	–	–
н189У	н273У	1.78	–	–
н273У	н268У	36.89	–	–
н268У	н269У	13.58	–	–
н269У	н270У	6.82	–	–
н270У	н271У	13.80	–	–

### 3. Сведения о характеристиках уточняемого земельного участка с кадастровым номером 48:19:6260103:38

№ п/п	Наименование характеристики	Значение характеристики
1	2	3
1.	Адрес земельного участка	–
1.1	Сведения о местоположении земельного участка (при отсутствии адреса) в структурированном в соответствии с федеральной информационной адресной системой виде	Липецкая обл, Елец г, Колхозная ул, 82
1.2	Дополнительные сведения о местоположении земельного участка	–
2.	Площадь земельного участка $\pm$ величина предельной погрешности определения (вычисления) площади ( $P \pm \Delta P$ ), м <sup>2</sup>	1852 кв.м $\pm$ 8.91 кв.м
3.	Формула, примененная для вычисления предельной погрешности определения площади земельного участка с подставленными значениями ( $\Delta P$ ), м <sup>2</sup>	$\Delta P = 2 * 0.10 * \sqrt{1852} * \sqrt{((1 + 1.46^2)/(2 * 1.46))} = 8.91$
4.	Площадь земельного участка согласно сведениям Единого государственного реестра недвижимости ( $P_{\text{кад}}$ ), м <sup>2</sup>	1853
5.	Оценка расхождения $P$ и $P_{\text{кад}}$ ( $P - P_{\text{кад}}$ ), м <sup>2</sup>	1 кв.м



1	2	3	4	5	6	7	8	9
н1О	–	–	–	41948 4.91	12527 07.25	–	Метод спутниковых геодезических измерений (определен	$Mt=\sqrt{(0.07^2+0.07^2)}=0.10$
н2О	–	–	–	41948 2.95	12527 12.48	–	Метод спутниковых геодезических измерений (определен	$Mt=\sqrt{(0.07^2+0.07^2)}=0.10$
н3О	–	–	–	41947 6.65	12527 10.12	–	Метод спутниковых геодезических измерений (определен	$Mt=\sqrt{(0.07^2+0.07^2)}=0.10$
н4О	–	–	–	41947 8.61	12527 04.89	–	Метод спутниковых геодезических измерений (определен	$Mt=\sqrt{(0.07^2+0.07^2)}=0.10$
н1О	–	–	–	41948 4.91	12527 07.25	–	Метод спутниковых геодезических измерений (определен	$Mt=\sqrt{(0.07^2+0.07^2)}=0.10$

**2. Сведения о характеристиках объекта недвижимости с кадастровым номером 48:19:6260103:87**

№ п/п	Наименование характеристики	Значение характеристики
1	2	3
1.	Вид объекта недвижимости	Здание
2.	Ранее присвоенный государственный учетный номер (инвентарный) здания, сооружения, объекта незавершенного строительства	–
3.	Кадастровый номер земельного участка (земельных участков), в границах которого (которых) расположены здание, сооружение, объект незавершенного строительства	48:19:6260103:38
4.	Уникальный учетный номер кадастрового квартала, в границах которого расположены здание, сооружение, объект незавершенного строительства	48:19:6260103
5.	Адрес здания, сооружения, объекта незавершенного строительства	Липецкая обл., Елец г, Колхозная ул, 82 д
5.1	Сведения о местоположении здания, сооружения, объекта незавершенного строительства (при отсутствии адреса) в структурированном в соответствии с федеральной информационной адресной системой виде	–



5.2	Дополнительные сведения о местоположении	–
6.	Иные сведения	–

**3. Пояснения к сведениям об объекте недвижимости с кадастровым номером 48:19:6260103:87**

1.	–
----	---

**Описание местоположения зданий, сооружений,  
объектов незавершенного строительства на земельном участке**

**1. Сведения о характерных точках контура объекта недвижимости с кадастровым номером 48:19:6260103:86**

Система координат МСК-48, зона 1

Зона № 1

Обозначение характерных точек контура	Содержатся в Едином государственном реестре недвижимости			Определены в ходе выполнения комплексных кадастровых работ			Метод определения координат	Формулы, примененные для расчета средней квадратической погрешности определения координат характерных точек ( $M_t$ ), м, с подставленными в такие формулы значениями и итоговые (вычисленные) значения $M_t$ , м
	Координаты, м		Радиус, м	Координаты, м		Радиус, м		
	X	Y	R	X	Y	R		
1	2	3	4	5	6	7	8	9
н3О	–	–	–	41947 6.65	12527 10.12	–	Метод спутниковых геодезических измерений (определен)	$M_t = \sqrt{(0.07^2 + 0.07^2)} = 0.10$
н2О	–	–	–	41948 2.95	12527 12.48	–	Метод спутниковых геодезических измерений (определен)	$M_t = \sqrt{(0.07^2 + 0.07^2)} = 0.10$
н5О	–	–	–	41948	12527	–	Метод спутниковых	$M_t = \sqrt{(0.07^2 + 0.07^2)} = 0.10$

				7.59	14.22		геодезических измерений (определен	
н6О	–	–	–	41948 5.72	12527 19.21	–	Метод спутниковых геодезических измерений (определен	$Mt=\sqrt{(0.07^2+0.07^2)}=0.10$
н7О	–	–	–	41947 4.78	12527 15.11	–	Метод спутниковых геодезических измерений (определен	$Mt=\sqrt{(0.07^2+0.07^2)}=0.10$
н3О	–	–	–	41947 6.65	12527 10.12	–	Метод спутниковых геодезических измерений (определен	$Mt=\sqrt{(0.07^2+0.07^2)}=0.10$

## 2. Сведения о характеристиках объекта недвижимости с кадастровым номером 48:19:6260103:86

№ п/п	Наименование характеристики	Значение характеристики
1	2	3
1.	Вид объекта недвижимости	Здание
2.	Ранее присвоенный государственный учетный номер (инвентарный) здания, сооружения, объекта незавершенного строительства	–
3.	Кадастровый номер земельного участка (земельных участков), в границах которого (которых) расположены здание, сооружение, объект незавершенного строительства	48:19:6260103:38
4.	Уникальный учетный номер кадастрового квартала, в границах которого расположены здание, сооружение, объект незавершенного строительства	48:19:6260103
5.	Адрес здания, сооружения, объекта незавершенного строительства	Липецкая обл., Елец г, Колхозная ул, 82 д
5.1	Сведения о местоположении здания, сооружения, объекта незавершенного строительства (при отсутствии адреса) в структурированном в соответствии с федеральной информационной адресной системой виде	–
5.2	Дополнительные сведения о местоположении	–
6.	Иные сведения	–

## 3. Пояснения к сведениям об объекте недвижимости с кадастровым номером 48:19:6260103:86

1.	–
----	---

**Описание местоположения зданий, сооружений,**

**объектов незавершенного строительства на земельном участке**

**1. Сведения о характерных точках контура объекта недвижимости с кадастровым номером 48:19:6260103:75**

Система координат МСК-48, зона 1

Зона № 1

Обозначение характерных точек контура	Содержатся в Едином государственном реестре недвижимости			Определены в ходе выполнения комплексных кадастровых работ			Метод определения координат	Формулы, примененные для расчета средней квадратической погрешности определения координат характерных точек ( $M_t$ ), м, с подставленными в такие формулы значениями и итоговые (вычисленные) значения $M_t$ , м
	Координаты, м		Радиус, м	Координаты, м		Радиус, м		
	X	Y	R	X	Y	R		
1	2	3	4	5	6	7	8	9
н80	–	–	–	41948 4.81	12526 95.05	–	Метод спутниковых геодезических измерений (определен)	$M_t = \sqrt{(0.07^2 + 0.07^2)} = 0.10$
н90	–	–	–	41948 2.80	12527 00.33	–	Метод спутниковых геодезических измерений (определен)	$M_t = \sqrt{(0.07^2 + 0.07^2)} = 0.10$
н100	–	–	–	41947 7.98	12526 98.50	–	Метод спутниковых геодезических измерений (определен)	$M_t = \sqrt{(0.07^2 + 0.07^2)} = 0.10$
н110	–	–	–	41947 7.08	12527 00.87	–	Метод спутниковых геодезических измерений (определен)	$M_t = \sqrt{(0.07^2 + 0.07^2)} = 0.10$

н12О	–	–	–	41946 9.31	12526 97.90	–	Метод спутниковых геодезических измерений (определен	$Mt=\sqrt{(0.07^2+0.07^2)}=0.10$
н13О	–	–	–	41947 2.23	12526 90.25	–	Метод спутниковых геодезических измерений (определен	$Mt=\sqrt{(0.07^2+0.07^2)}=0.10$
н8О	–	–	–	41948 4.81	12526 95.05	–	Метод спутниковых геодезических измерений (определен	$Mt=\sqrt{(0.07^2+0.07^2)}=0.10$

**2. Сведения о характеристиках объекта недвижимости с кадастровым номером 48:19:6260103:75**

№ п/п	Наименование характеристики	Значение характеристики
1	2	3
1.	Вид объекта недвижимости	Здание
2.	Ранее присвоенный государственный учетный номер (инвентарный) здания, сооружения, объекта незавершенного строительства	–
3.	Кадастровый номер земельного участка (земельных участков), в границах которого (которых) расположены здание, сооружение, объект незавершенного строительства	48:19:6260103:39
4.	Уникальный учетный номер кадастрового квартала, в границах которого расположены здание, сооружение, объект незавершенного строительства	48:19:6260103
5.	Адрес здания, сооружения, объекта незавершенного строительства	Липецкая обл., Елец г, Колхозная ул, 84 д
5.1	Сведения о местоположении здания, сооружения, объекта незавершенного строительства (при отсутствии адреса) в структурированном в соответствии с федеральной информационной адресной системой виде	–
5.2	Дополнительные сведения о местоположении	–
6.	Иные сведения	–

**3. Пояснения к сведениям об объекте недвижимости с кадастровым номером 48:19:6260103:75**

1.	–
----	---

**Описание местоположения зданий, сооружений, объектов незавершенного строительства на земельном участке**

1. Сведения о характерных точках контура объекта недвижимости с кадастровым номером 48:19:6260103:76

Система координат МСК-48, зона 1

Зона № 1

Обозначение характерных точек контура	Содержатся в Едином государственном реестре недвижимости		Определены в ходе выполнения комплексных кадастровых работ			Метод определения координат	Формулы, примененные для расчета средней квадратической погрешности определения координат характерных точек ( $M_t$ ), м, с подставленными в такие формулы значениями и итоговые (вычисленные) значения $M_t$ , м	
	Координаты, м		Координаты, м		Радиус, м			
	X	Y	X	Y	R			
1	2	3	4	5	6	7	8	9
н140	–	–	–	41948 5.15	12526 80.35	–	Метод спутниковых геодезических измерений (определен	$M_t = \sqrt{(0.07^2 + 0.07^2)} = 0.10$
н150	–	–	–	41948 2.29	12526 88.35	–	Метод спутниковых геодезических измерений (определен	$M_t = \sqrt{(0.07^2 + 0.07^2)} = 0.10$
н160	–	–	–	41947 3.50	12526 85.21	–	Метод спутниковых геодезических измерений (определен	$M_t = \sqrt{(0.07^2 + 0.07^2)} = 0.10$
н170	–	–	–	41947 6.36	12526 77.20	–	Метод спутниковых геодезических измерений (определен	$M_t = \sqrt{(0.07^2 + 0.07^2)} = 0.10$
н140	–	–	–	41948	12526	–	Метод	$M_t = \sqrt{(0.07^2 + 0.07^2)} = 0.10$

				5.15	80.35		спутниковых геодезических измерений (определен)	
--	--	--	--	------	-------	--	--	--

**2. Сведения о характеристиках объекта недвижимости с кадастровым номером 48:19:6260103:76**

№ п/п	Наименование характеристики	Значение характеристики
1	2	3
1.	Вид объекта недвижимости	Здание
2.	Ранее присвоенный государственный учетный номер (инвентарный) здания, сооружения, объекта незавершенного строительства	–
3.	Кадастровый номер земельного участка (земельных участков), в границах которого (которых) расположены здание, сооружение, объект незавершенного строительства	48:19:6260103:40
4.	Уникальный учетный номер кадастрового квартала, в границах которого расположены здание, сооружение, объект незавершенного строительства	48:19:6260103
5.	Адрес здания, сооружения, объекта незавершенного строительства	Липецкая обл., Елец г, Колхозная ул, 86 д
5.1	Сведения о местоположении здания, сооружения, объекта незавершенного строительства (при отсутствии адреса) в структурированном в соответствии с федеральной информационной адресной системой виде	–
5.2	Дополнительные сведения о местоположении	–
6.	Иные сведения	–

**3. Пояснения к сведениям об объекте недвижимости с кадастровым номером 48:19:6260103:76**

1.	–
----	---

**Описание местоположения зданий, сооружений,  
объектов незавершенного строительства на земельном участке**

**1. Сведения о характерных точках контура объекта недвижимости с кадастровым номером 48:19:6260103:77**

Система координат МСК-48, зона 1

Зона № 1

Обозначение характерных точек контура	Содержатся в Едином государственном реестре недвижимости	Определены в ходе выполнения комплексных кадастровых работ	Метод определения координат	Формулы, примененные для расчета средней квадратической погрешности определения координат характерных точек
---------------------------------------	--	--	-----------------------------	---

	Координаты, м		Радиус, м	Координаты, м		Радиус, м		(M <sub>t</sub> ), м, с подставленными в такие формулы значениями и итоговые (вычисленные) значения M <sub>t</sub> , м
	X	Y	R	X	Y	R		
1	2	3	4	5	6	7	8	9
н180	–	–	–	41948 9.04	12526 58.46	–	Метод спутниковых геодезических измерений (определен	$M_t = \sqrt{(0.07^2 + 0.07^2)} = 0.10$
н190	–	–	–	41948 8.17	12526 60.75	–	Метод спутниковых геодезических измерений (определен	$M_t = \sqrt{(0.07^2 + 0.07^2)} = 0.10$
н200	–	–	–	41949 0.67	12526 61.70	–	Метод спутниковых геодезических измерений (определен	$M_t = \sqrt{(0.07^2 + 0.07^2)} = 0.10$
н210	–	–	–	41948 8.09	12526 68.51	–	Метод спутниковых геодезических измерений (определен	$M_t = \sqrt{(0.07^2 + 0.07^2)} = 0.10$
н220	–	–	–	41948 5.59	12526 67.56	–	Метод спутниковых геодезических измерений (определен	$M_t = \sqrt{(0.07^2 + 0.07^2)} = 0.10$
н230	–	–	–	41948 5.12	12526 68.82	–	Метод спутниковых геодезических измерений (определен	$M_t = \sqrt{(0.07^2 + 0.07^2)} = 0.10$
н240	–	–	–	41947 9.73	12526 66.78	–	Метод спутниковых геодезических измерений	$M_t = \sqrt{(0.07^2 + 0.07^2)} = 0.10$

							(определен	
н250	–	–	–	41948 3.65	12526 56.42	–	Метод спутниковых геодезических измерений (определен	$Mt=\sqrt{(0.07^2+0.07^2)}=0.10$
н180	–	–	–	41948 9.04	12526 58.46	–	Метод спутниковых геодезических измерений (определен	$Mt=\sqrt{(0.07^2+0.07^2)}=0.10$

## 2. Сведения о характеристиках объекта недвижимости с кадастровым номером 48:19:6260103:77

№ п/п	Наименование характеристики	Значение характеристики
1	2	3
1.	Вид объекта недвижимости	Здание
2.	Ранее присвоенный государственный учетный номер (инвентарный) здания, сооружения, объекта незавершенного строительства	–
3.	Кадастровый номер земельного участка (земельных участков), в границах которого (которых) расположены здание, сооружение, объект незавершенного строительства	48:19:6260103:41
4.	Уникальный учетный номер кадастрового квартала, в границах которого расположены здание, сооружение, объект незавершенного строительства	48:19:6260103
5.	Адрес здания, сооружения, объекта незавершенного строительства	Липецкая обл., Елец г, Колхозная ул, 88 д
5.1	Сведения о местоположении здания, сооружения, объекта незавершенного строительства (при отсутствии адреса) в структурированном в соответствии с федеральной информационной адресной системой виде	–
5.2	Дополнительные сведения о местоположении	–
6.	Иные сведения	–

## 3. Пояснения к сведениям об объекте недвижимости с кадастровым номером 48:19:6260103:77

1.	–
----	---

### Описание местоположения зданий, сооружений, объектов незавершенного строительства на земельном участке

## 1. Сведения о характерных точках контура объекта недвижимости с кадастровым номером 48:19:6260103:78

Система координат МСК-48, зона 1

Зона № 1



Обозначение характерных точек контура	Содержатся в Едином государственном реестре недвижимости			Определены в ходе выполнения комплексных кадастровых работ			Метод определения координат	Формулы, примененные для расчета средней квадратической погрешности определения координат характерных точек ( $M_t$ ), м, с подставленными в такие формулы значениями и итоговые (вычисленные) значения $M_t$ , м
	Координаты, м		Радиус, м	Координаты, м		Радиус, м		
	X	Y	R	X	Y	R		
1	2	3	4	5	6	7	8	9
н260	–	–	–	41950 2.09	12526 41.45	–	Метод спутниковых геодезических измерений (определен	$M_t = \sqrt{(0.07^2 + 0.07^2)} = 0.10$
н270	–	–	–	41950 0.05	12526 46.96	–	Метод спутниковых геодезических измерений (определен	$M_t = \sqrt{(0.07^2 + 0.07^2)} = 0.10$
н280	–	–	–	41948 8.00	12526 42.50	–	Метод спутниковых геодезических измерений (определен	$M_t = \sqrt{(0.07^2 + 0.07^2)} = 0.10$
н290	–	–	–	41949 0.73	12526 35.10	–	Метод спутниковых геодезических измерений (определен	$M_t = \sqrt{(0.07^2 + 0.07^2)} = 0.10$
н300	–	–	–	41950 1.75	12526 39.18	–	Метод спутниковых геодезических измерений (определен	$M_t = \sqrt{(0.07^2 + 0.07^2)} = 0.10$
н310	–	–	–	41950	12526	–	Метод спутниковых	$M_t = \sqrt{(0.07^2 + 0.07^2)} = 0.10$

				1.05	41.07		геодезических измерений (определен)	
н260	–	–	–	41950 2.09	12526 41.45	–	Метод спутниковых геодезических измерений (определен)	$Mt=\sqrt{(0.07^2+0.07^2)}=0.10$

**2. Сведения о характеристиках объекта недвижимости с кадастровым номером 48:19:6260103:78**

№ п/п	Наименование характеристики	Значение характеристики
1	2	3
1.	Вид объекта недвижимости	Здание
2.	Ранее присвоенный государственный учетный номер (инвентарный) здания, сооружения, объекта незавершенного строительства	–
3.	Кадастровый номер земельного участка (земельных участков), в границах которого (которых) расположены здание, сооружение, объект незавершенного строительства	48:19:6260103:42
4.	Уникальный учетный номер кадастрового квартала, в границах которого расположены здание, сооружение, объект незавершенного строительства	48:19:6260103
5.	Адрес здания, сооружения, объекта незавершенного строительства	Липецкая обл., Елец г, Колхозная ул, 90 д
5.1	Сведения о местоположении здания, сооружения, объекта незавершенного строительства (при отсутствии адреса) в структурированном в соответствии с федеральной информационной адресной системой виде	–
5.2	Дополнительные сведения о местоположении	–
6.	Иные сведения	–

**3. Пояснения к сведениям об объекте недвижимости с кадастровым номером 48:19:6260103:78**

1.	–
----	---

**Описание местоположения зданий, сооружений, объектов незавершенного строительства на земельном участке**

**1. Сведения о характерных точках контура объекта недвижимости с кадастровым номером 48:19:6260103:96**

Система координат МСК-48, зона 1

Зона № 1

Обозначение характерных точек контура	Содержатся в Едином государственном реестре недвижимости			Определены в ходе выполнения комплексных кадастровых работ			Метод определения координат	Формулы, примененные для расчета средней квадратической погрешности определения координат характерных точек ( $M_t$ ), м, с подставленными в такие формулы значениями и итоговые (вычисленные) значения $M_t$ , м
	Координаты, м		Радиус, м	Координаты, м		Радиус, м		
	X	Y	R	X	Y	R		
1	2	3	4	5	6	7	8	9
н320	–	–	–	41950 6.51	12526 25.47	–	Метод спутниковых геодезических измерений (определен	$M_t = \sqrt{(0.07^2 + 0.07^2)} = 0.10$
н330	–	–	–	41950 5.89	12526 27.22	–	Метод спутниковых геодезических измерений (определен	$M_t = \sqrt{(0.07^2 + 0.07^2)} = 0.10$
н340	–	–	–	41950 7.45	12526 27.84	–	Метод спутниковых геодезических измерений (определен	$M_t = \sqrt{(0.07^2 + 0.07^2)} = 0.10$
н350	–	–	–	41950 4.97	12526 34.42	–	Метод спутниковых геодезических измерений (определен	$M_t = \sqrt{(0.07^2 + 0.07^2)} = 0.10$
н360	–	–	–	41949 3.10	12526 30.07	–	Метод спутниковых геодезических измерений (определен	$M_t = \sqrt{(0.07^2 + 0.07^2)} = 0.10$
н370	–	–	–	41949	12526	–	Метод спутниковых	$M_t = \sqrt{(0.07^2 + 0.07^2)} = 0.10$

				6.27	21.63		геодезических измерений (определен)	
н32О	–	–	–	41950 6.51	12526 25.47	–	Метод спутниковых геодезических измерений (определен)	$Mt=\sqrt{(0.07^2+0.07^2)}=0.10$

## 2. Сведения о характеристиках объекта недвижимости с кадастровым номером 48:19:6260103:96

№ п/п	Наименование характеристики	Значение характеристики
1	2	3
1.	Вид объекта недвижимости	Здание
2.	Ранее присвоенный государственный учетный номер (инвентарный) здания, сооружения, объекта незавершенного строительства	–
3.	Кадастровый номер земельного участка (земельных участков), в границах которого (которых) расположены здание, сооружение, объект незавершенного строительства	48:19:6260103:43
4.	Уникальный учетный номер кадастрового квартала, в границах которого расположены здание, сооружение, объект незавершенного строительства	48:19:6260103
5.	Адрес здания, сооружения, объекта незавершенного строительства	Липецкая обл., Елец г, Колхозная ул, 90А д
5.1	Сведения о местоположении здания, сооружения, объекта незавершенного строительства (при отсутствии адреса) в структурированном в соответствии с федеральной информационной адресной системой виде	–
5.2	Дополнительные сведения о местоположении	–
6.	Иные сведения	–

## 3. Пояснения к сведениям об объекте недвижимости с кадастровым номером 48:19:6260103:96

1.	–
----	---

### Описание местоположения зданий, сооружений, объектов незавершенного строительства на земельном участке

## 1. Сведения о характерных точках контура объекта недвижимости с кадастровым номером 48:19:6260103:82

Система координат МСК-48, зона 1

Зона № 1

Обозначение характерных точек контура	Содержатся в Едином государственном реестре недвижимости			Определены в ходе выполнения комплексных кадастровых работ			Метод определения координат	Формулы, примененные для расчета средней квадратической погрешности определения координат характерных точек ( $M_t$ ), м, с подставленными в такие формулы значениями и итоговые (вычисленные) значения $M_t$ , м
	Координаты, м		Радиус, м	Координаты, м		Радиус, м		
	X	Y	R	X	Y	R		
1	2	3	4	5	6	7	8	9
н380	–	–	–	41954 9.73	12526 40.04	–	Метод спутниковых геодезических измерений (определен	$M_t = \sqrt{(0.07^2 + 0.07^2)} = 0.10$
н390	–	–	–	41955 6.72	12526 42.37	–	Метод спутниковых геодезических измерений (определен	$M_t = \sqrt{(0.07^2 + 0.07^2)} = 0.10$
н400	–	–	–	41955 3.38	12526 52.22	–	Метод спутниковых геодезических измерений (определен	$M_t = \sqrt{(0.07^2 + 0.07^2)} = 0.10$
н410	–	–	–	41954 6.34	12526 49.83	–	Метод спутниковых геодезических измерений (определен	$M_t = \sqrt{(0.07^2 + 0.07^2)} = 0.10$
н380	–	–	–	41954 9.73	12526 40.04	–	Метод спутниковых геодезических измерений (определен	$M_t = \sqrt{(0.07^2 + 0.07^2)} = 0.10$

**2. Сведения о характеристиках объекта недвижимости с кадастровым номером 48:19:6260103:82**

№ п/п	Наименование характеристики	Значение характеристики		
1	2	3		
1.	Вид объекта недвижимости	Здание		
2.	Ранее присвоенный государственный учетный номер (инвентарный) здания, сооружения, объекта незавершенного строительства	–		
3.	Кадастровый номер земельного участка (земельных участков), в границах которого (которых) расположены здание, сооружение, объект незавершенного строительства	48:19:6260103:13		
4.	Уникальный учетный номер кадастрового квартала, в границах которого расположены здание, сооружение, объект незавершенного строительства	48:19:6260103		
5.	Адрес здания, сооружения, объекта незавершенного строительства	Липецкая обл., Елец г, Красноармейская ул, 58 д		
5.1	Сведения о местоположении здания, сооружения, объекта незавершенного строительства (при отсутствии адреса) в структурированном в соответствии с федеральной информационной адресной системой виде	–		
5.2	Дополнительные сведения о местоположении	–		
6.	Иные сведения	–		
<b>3. Пояснения к сведениям об объекте недвижимости с кадастровым номером <u>48:19:6260103:82</u></b>				
1.	–			
<b>Описание местоположения зданий, сооружений, объектов незавершенного строительства на земельном участке</b>				
<b>1. Сведения о характерных точках контура объекта недвижимости с кадастровым номером <u>48:19:6260103:80</u></b>				
Система координат <u>МСК-48, зона 1</u>		Зона № <u>1</u>		
<b>Обозначение характерных точек контура</b>	<b>Содержатся в Едином государственном реестре недвижимости</b>	<b>Определены в ходе выполнения комплексных кадастровых работ</b>	<b>Метод определения координат</b>	<b>Формулы, примененные для расчета средней квадратической погрешности определения координат характерных точек</b>

	Координаты, м		Радиус, м	Координаты, м		Радиус, м		(M <sub>t</sub> ), м, с подставленными в такие формулы значениями и итоговые (вычисленные) значения M <sub>t</sub> , м
	X	Y	R	X	Y	R		
1	2	3	4	5	6	7	8	9
н420	–	–	–	41953 8.07	12526 35.72	–	Метод спутниковых геодезических измерений (определен	$M_t = \sqrt{(0.07^2 + 0.07^2)} = 0.10$
н430	–	–	–	41953 6.07	12526 42.06	–	Метод спутниковых геодезических измерений (определен	$M_t = \sqrt{(0.07^2 + 0.07^2)} = 0.10$
н440	–	–	–	41952 4.03	12526 38.26	–	Метод спутниковых геодезических измерений (определен	$M_t = \sqrt{(0.07^2 + 0.07^2)} = 0.10$
н450	–	–	–	41952 6.01	12526 31.98	–	Метод спутниковых геодезических измерений (определен	$M_t = \sqrt{(0.07^2 + 0.07^2)} = 0.10$
н420	–	–	–	41953 8.07	12526 35.72	–	Метод спутниковых геодезических измерений (определен	$M_t = \sqrt{(0.07^2 + 0.07^2)} = 0.10$

**2. Сведения о характеристиках объекта недвижимости с кадастровым номером 48:19:6260103:80**

№ п/п	Наименование характеристики	Значение характеристики
1	2	3
1.	Вид объекта недвижимости	Здание
2.	Ранее присвоенный государственный учетный номер	–

	(инвентарный) здания, сооружения, объекта незавершенного строительства	
3.	Кадастровый номер земельного участка (земельных участков), в границах которого (которых) расположены здание, сооружение, объект незавершенного строительства	48:19:6260103:11
4.	Уникальный учетный номер кадастрового квартала, в границах которого расположены здание, сооружение, объект незавершенного строительства	48:19:6260103
5.	Адрес здания, сооружения, объекта незавершенного строительства	Липецкая обл., Елец г, Красноармейская ул, 54 д
5.1	Сведения о местоположении здания, сооружения, объекта незавершенного строительства (при отсутствии адреса) в структурированном в соответствии с федеральной информационной адресной системой виде	–
5.2	Дополнительные сведения о местоположении	–
6.	Иные сведения	–

**3. Пояснения к сведениям об объекте недвижимости с кадастровым номером 48:19:6260103:80**

1.	–
----	---

**Описание местоположения зданий, сооружений,  
объектов незавершенного строительства на земельном участке**

**1. Сведения о характерных точках контура объекта недвижимости с кадастровым номером 48:19:6260103:81**

Система координат МСК-48, зона 1

Зона № 1

Обозначение характерных точек контура	Содержатся в Едином государственном реестре недвижимости		Определены в ходе выполнения комплексных кадастровых работ		Метод определения координат	Формулы, примененные для расчета средней квадратической погрешности определения координат характерных точек ( $M_t$ ), м, с подставленными в такие формулы значениями и итоговые (вычисленные) значения $M_t$ , м
	Координаты, м	Радиус, м	Координаты, м	Радиус, м		



	X	Y	R	X	Y	R		
1	2	3	4	5	6	7	8	9
н460	–	–	–	41954 7.65	12526 39.01	–	Метод спутниковых геодезических измерений (определен)	$Mt=\sqrt{(0.07^2+0.07^2)}=0.10$
н470	–	–	–	41954 5.63	12526 45.37	–	Метод спутниковых геодезических измерений (определен)	$Mt=\sqrt{(0.07^2+0.07^2)}=0.10$
н480	–	–	–	41953 7.57	12526 42.93	–	Метод спутниковых геодезических измерений (определен)	$Mt=\sqrt{(0.07^2+0.07^2)}=0.10$
н490	–	–	–	41953 9.82	12526 36.35	–	Метод спутниковых геодезических измерений (определен)	$Mt=\sqrt{(0.07^2+0.07^2)}=0.10$
н460	–	–	–	41954 7.65	12526 39.01	–	Метод спутниковых геодезических измерений (определен)	$Mt=\sqrt{(0.07^2+0.07^2)}=0.10$

**2. Сведения о характеристиках объекта недвижимости с кадастровым номером 48:19:6260103:81**

№ п/п	Наименование характеристики	Значение характеристики
1	2	3
1.	Вид объекта недвижимости	Здание
2.	Ранее присвоенный государственный учетный номер (инвентарный) здания, сооружения, объекта незавершенного строительства	–
3.	Кадастровый номер земельного участка (земельных участков), в границах которого (которых) расположены здание, сооружение, объект незавершенного строительства	48:19:6260103:12
4.	Уникальный учетный номер кадастрового квартала, в границах которого расположены здание, сооружение, объект незавершенного строительства	48:19:6260103
5.	Адрес здания, сооружения, объекта незавершенного строительства	Липецкая обл., Елец г, Красноармейская ул, 56 д
5.1	Сведения о местоположении здания, сооружения, объекта	–

	незавершенного строительства (при отсутствии адреса) в структурированном в соответствии с федеральной информационной адресной системой виде	
5.2	Дополнительные сведения о местоположении	–
6.	Иные сведения	–

### 3. Пояснения к сведениям об объекте недвижимости с кадастровым номером 48:19:6260103:81

1.	–
----	---

#### Описание местоположения зданий, сооружений, объектов незавершенного строительства на земельном участке

### 1. Сведения о характерных точках контура объекта недвижимости с кадастровым номером 48:19:6260103:84

Система координат МСК-48, зона 1

Зона № 1

Обозначение характерных точек контура	Содержатся в Едином государственном реестре недвижимости		Определены в ходе выполнения комплексных кадастровых работ			Метод определения координат	Формулы, примененные для расчета средней квадратической погрешности определения координат характерных точек ( $M_t$ ), м, с подставленными в такие формулы значениями и итоговые (вычисленные) значения $M_t$ , м	
	Координаты, м		Координаты, м		Радиус, м			
	X	Y	X	Y	R			
1	2	3	4	5	6	7	8	9
н500	–	–	–	41958 8.02	12526 52.37	–	Метод спутниковых геодезических измерений (определен)	$M_t = \sqrt{(0.07^2 + 0.07^2)} = 0.10$
н510	–	–	–	41958 2.98	12526 68.38	–	Метод спутниковых геодезических измерений	$M_t = \sqrt{(0.07^2 + 0.07^2)} = 0.10$

							(определен	
н52О	–	–	–	41957 4.78	12526 65.80	–	Метод спутниковых геодезических измерений (определен	$Mt=\sqrt{(0.07^2+0.07^2)}=0.10$
н53О	–	–	–	41957 9.83	12526 49.79	–	Метод спутниковых геодезических измерений (определен	$Mt=\sqrt{(0.07^2+0.07^2)}=0.10$
н50О	–	–	–	41958 8.02	12526 52.37	–	Метод спутниковых геодезических измерений (определен	$Mt=\sqrt{(0.07^2+0.07^2)}=0.10$

## 2. Сведения о характеристиках объекта недвижимости с кадастровым номером 48:19:6260103:84

№ п/п	Наименование характеристики	Значение характеристики
1	2	3
1.	Вид объекта недвижимости	Здание
2.	Ранее присвоенный государственный учетный номер (инвентарный) здания, сооружения, объекта незавершенного строительства	–
3.	Кадастровый номер земельного участка (земельных участков), в границах которого (которых) расположены здание, сооружение, объект незавершенного строительства	48:19:6260103:15
4.	Уникальный учетный номер кадастрового квартала, в границах которого расположены здание, сооружение, объект незавершенного строительства	48:19:6260103
5.	Адрес здания, сооружения, объекта незавершенного строительства	Липецкая обл., Елец г, Красноармейская ул, 62 д
5.1	Сведения о местоположении здания, сооружения, объекта незавершенного строительства (при отсутствии адреса) в структурированном в соответствии с федеральной информационной адресной системой виде	–
5.2	Дополнительные сведения о местоположении	–
6.	Иные сведения	–

## 3. Пояснения к сведениям об объекте недвижимости с кадастровым номером 48:19:6260103:84

1.	–
----	---

**Описание местоположения зданий, сооружений,  
объектов незавершенного строительства на земельном участке**

1. Сведения о характерных точках контура объекта недвижимости с кадастровым номером 48:19:6260103:68

Система координат МСК-48, зона 1

Зона № 1

Обозначение характерных точек контура	Содержатся в Едином государственном реестре недвижимости		Определены в ходе выполнения комплексных кадастровых работ			Метод определения координат	Формулы, примененные для расчета средней квадратической погрешности определения координат характерных точек ( $M_t$ ), м, с подставленными в такие формулы значениями и итоговые (вычисленные) значения $M_t$ , м	
	Координаты, м		Координаты, м		Радиус, м			
	X	Y	X	Y	R			
1	2	3	4	5	6	7	8	9
н540	–	–	–	41961 8.11	12526 62.81	–	Метод спутниковых геодезических измерений (определен	$M_t = \sqrt{(0.07^2 + 0.07^2)} = 0.10$
н550	–	–	–	41961 4.36	12526 74.31	–	Метод спутниковых геодезических измерений (определен	$M_t = \sqrt{(0.07^2 + 0.07^2)} = 0.10$
н560	–	–	–	41960 6.64	12526 71.80	–	Метод спутниковых геодезических измерений (определен	$M_t = \sqrt{(0.07^2 + 0.07^2)} = 0.10$
н570	–	–	–	41960 7.91	12526 68.02	–	Метод спутниковых геодезических измерений (определен	$M_t = \sqrt{(0.07^2 + 0.07^2)} = 0.10$
н580	–	–	–	41960	12526	–	Метод	$M_t = \sqrt{(0.07^2 + 0.07^2)} = 0.10$

				9.82	68.65		спутниковых геодезических измерений (определен	
н59О	–	–	–	41961 2.36	12526 60.89	–	Метод спутниковых геодезических измерений (определен	$Mt=\sqrt{(0.07^2+0.07^2)}=0.10$
н54О	–	–	–	41961 8.11	12526 62.81	–	Метод спутниковых геодезических измерений (определен	$Mt=\sqrt{(0.07^2+0.07^2)}=0.10$

## 2. Сведения о характеристиках объекта недвижимости с кадастровым номером 48:19:6260103:68

№ п/п	Наименование характеристики	Значение характеристики
1	2	3
1.	Вид объекта недвижимости	Здание
2.	Ранее присвоенный государственный учетный номер (инвентарный) здания, сооружения, объекта незавершенного строительства	–
3.	Кадастровый номер земельного участка (земельных участков), в границах которого (которых) расположены здание, сооружение, объект незавершенного строительства	48:19:6260103:30
4.	Уникальный учетный номер кадастрового квартала, в границах которого расположены здание, сооружение, объект незавершенного строительства	48:19:6260103
5.	Адрес здания, сооружения, объекта незавершенного строительства	Липецкая обл., Елец г, Заречная ул, 63 д
5.1	Сведения о местоположении здания, сооружения, объекта незавершенного строительства (при отсутствии адреса) в структурированном в соответствии с федеральной информационной адресной системой виде	–
5.2	Дополнительные сведения о местоположении	–
6.	Иные сведения	–

## 3. Пояснения к сведениям об объекте недвижимости с кадастровым номером 48:19:6260103:68

1.	–
----	---

### Описание местоположения зданий, сооружений, объектов незавершенного строительства на земельном участке

## 1. Сведения о характерных точках контура объекта недвижимости с кадастровым номером 48:19:6260103:66

Обозначение характерных точек контура	Содержатся в Едином государственном реестре недвижимости			Определены в ходе выполнения комплексных кадастровых работ			Метод определения координат	Формулы, примененные для расчета средней квадратической погрешности определения координат характерных точек ( $M_t$ ), м, с подставленными в такие формулы значениями и итоговые (вычисленные) значения $M_t$ , м
	Координаты, м		Радиус, м	Координаты, м		Радиус, м		
	X	Y	R	X	Y	R		
1	2	3	4	5	6	7	8	9
н60О	–	–	–	41958 2.65	12526 95.60	–	Метод спутниковых геодезических измерений (определен)	$M_t = \sqrt{(0.07^2 + 0.07^2)} = 0.10$
н61О	–	–	–	41957 9.79	12527 05.83	–	Метод спутниковых геодезических измерений (определен)	$M_t = \sqrt{(0.07^2 + 0.07^2)} = 0.10$
н62О	–	–	–	41956 7.51	12527 02.40	–	Метод спутниковых геодезических измерений (определен)	$M_t = \sqrt{(0.07^2 + 0.07^2)} = 0.10$
н63О	–	–	–	41956 9.76	12526 94.36	–	Метод спутниковых геодезических измерений (определен)	$M_t = \sqrt{(0.07^2 + 0.07^2)} = 0.10$
н64О	–	–	–	41957 7.67	12526 96.57	–	Метод спутниковых геодезических измерений (определен)	$M_t = \sqrt{(0.07^2 + 0.07^2)} = 0.10$

н65О	–	–	–	41957 8.29	12526 94.38	–	Метод спутниковых геодезических измерений (определен	$Mt=\sqrt{(0.07^2+0.07^2)}=0.10$
н60О	–	–	–	41958 2.65	12526 95.60	–	Метод спутниковых геодезических измерений (определен	$Mt=\sqrt{(0.07^2+0.07^2)}=0.10$

## 2. Сведения о характеристиках объекта недвижимости с кадастровым номером 48:19:6260103:66

№ п/п	Наименование характеристики	Значение характеристики
1	2	3
1.	Вид объекта недвижимости	Здание
2.	Ранее присвоенный государственный учетный номер (инвентарный) здания, сооружения, объекта незавершенного строительства	–
3.	Кадастровый номер земельного участка (земельных участков), в границах которого (которых) расположены здание, сооружение, объект незавершенного строительства	48:19:6260103:47
4.	Уникальный учетный номер кадастрового квартала, в границах которого расположены здание, сооружение, объект незавершенного строительства	48:19:6260103
5.	Адрес здания, сооружения, объекта незавершенного строительства	Липецкая обл., Елец г, Заречная ул, 59 д
5.1	Сведения о местоположении здания, сооружения, объекта незавершенного строительства (при отсутствии адреса) в структурированном в соответствии с федеральной информационной адресной системой виде	–
5.2	Дополнительные сведения о местоположении	–
6.	Иные сведения	–

## 3. Пояснения к сведениям об объекте недвижимости с кадастровым номером 48:19:6260103:66

1.	–
----	---

### Описание местоположения зданий, сооружений, объектов незавершенного строительства на земельном участке

## 1. Сведения о характерных точках контура объекта недвижимости с кадастровым номером 48:19:6260103:92

Система координат МСК-48, зона 1

Зона № 1

Обозначение характерных точек контура	Содержатся в Едином государственном реестре недвижимости			Определены в ходе выполнения комплексных кадастровых работ			Метод определения координат	Формулы, примененные для расчета средней квадратической погрешности определения координат характерных точек ( $M_t$ ), м, с подставленными в такие формулы значениями и итоговые (вычисленные) значения $M_t$ , м
	Координаты, м		Радиус, м	Координаты, м		Радиус, м		
	X	Y	R	X	Y	R		
1	2	3	4	5	6	7	8	9
н66О	–	–	–	41960 0.59	12527 15.27	–	Метод спутниковых геодезических измерений (определен	$M_t = \sqrt{(0.07^2 + 0.07^2)} = 0.10$
н67О	–	–	–	41959 8.71	12527 21.40	–	Метод спутниковых геодезических измерений (определен	$M_t = \sqrt{(0.07^2 + 0.07^2)} = 0.10$
н68О	–	–	–	41959 1.45	12527 19.15	–	Метод спутниковых геодезических измерений (определен	$M_t = \sqrt{(0.07^2 + 0.07^2)} = 0.10$
н69О	–	–	–	41959 1.02	12527 20.54	–	Метод спутниковых геодезических измерений (определен	$M_t = \sqrt{(0.07^2 + 0.07^2)} = 0.10$
н70О	–	–	–	41958 6.00	12527 18.99	–	Метод спутниковых геодезических измерений (определен	$M_t = \sqrt{(0.07^2 + 0.07^2)} = 0.10$
н71О	–	–	–	41958	12527	–	Метод спутниковых	$M_t = \sqrt{(0.07^2 + 0.07^2)} = 0.10$



				8.34	11.46		геодезических измерений (определен)	
н66О	–	–	–	41960 0.59	12527 15.27	–	Метод спутниковых геодезических измерений (определен)	$Mt=\sqrt{(0.07^2+0.07^2)}=0.10$

**2. Сведения о характеристиках объекта недвижимости с кадастровым номером 48:19:6260103:92**

№ п/п	Наименование характеристики	Значение характеристики
1	2	3
1.	Вид объекта недвижимости	Здание
2.	Ранее присвоенный государственный учетный номер (инвентарный) здания, сооружения, объекта незавершенного строительства	–
3.	Кадастровый номер земельного участка (земельных участков), в границах которого (которых) расположены здание, сооружение, объект незавершенного строительства	48:19:6260103:44
4.	Уникальный учетный номер кадастрового квартала, в границах которого расположены здание, сооружение, объект незавершенного строительства	48:19:6260103
5.	Адрес здания, сооружения, объекта незавершенного строительства	Липецкая обл., Елец г, Заречная ул, 57А д
5.1	Сведения о местоположении здания, сооружения, объекта незавершенного строительства (при отсутствии адреса) в структурированном в соответствии с федеральной информационной адресной системой виде	–
5.2	Дополнительные сведения о местоположении	–
6.	Иные сведения	–

**3. Пояснения к сведениям об объекте недвижимости с кадастровым номером 48:19:6260103:92**

1.	–
----	---

**Описание местоположения зданий, сооружений,  
объектов незавершенного строительства на земельном участке**

**1. Сведения о характерных точках контура объекта недвижимости с кадастровым номером 48:19:6260103:67**

Система координат МСК-48, зона 1

Зона № 1

Обозначение характерных точек контура	Содержатся в Едином государственном реестре недвижимости			Определены в ходе выполнения комплексных кадастровых работ			Метод определения координат	Формулы, примененные для расчета средней квадратической погрешности определения координат характерных точек ( $M_t$ ), м, с подставленными в такие формулы значениями и итоговые (вычисленные) значения $M_t$ , м
	Координаты, м		Радиус, м	Координаты, м		Радиус, м		
	X	Y	R	X	Y	R		
1	2	3	4	5	6	7	8	9
н720	–	–	–	41960 8.54	12526 89.45	–	Метод спутниковых геодезических измерений (определен	$M_t = \sqrt{(0.07^2 + 0.07^2)} = 0.10$
н730	–	–	–	41960 7.24	12526 93.69	–	Метод спутниковых геодезических измерений (определен	$M_t = \sqrt{(0.07^2 + 0.07^2)} = 0.10$
н740	–	–	–	41960 0.97	12526 91.76	–	Метод спутниковых геодезических измерений (определен	$M_t = \sqrt{(0.07^2 + 0.07^2)} = 0.10$
н750	–	–	–	41960 0.50	12526 93.26	–	Метод спутниковых геодезических измерений (определен	$M_t = \sqrt{(0.07^2 + 0.07^2)} = 0.10$
н760	–	–	–	41959 1.44	12526 90.46	–	Метод спутниковых геодезических измерений (определен	$M_t = \sqrt{(0.07^2 + 0.07^2)} = 0.10$
н770	–	–	–	41959	12526	–	Метод спутниковых	$M_t = \sqrt{(0.07^2 + 0.07^2)} = 0.10$

				3.15	84.72		геодезических измерений (определен)	
н780	–	–	–	41959 6.07	12526 85.60	–	Метод спутниковых геодезических измерений (определен)	$Mt=\sqrt{(0.07^2+0.07^2)}=0.10$
н720	–	–	–	41960 8.54	12526 89.45	–	Метод спутниковых геодезических измерений (определен)	$Mt=\sqrt{(0.07^2+0.07^2)}=0.10$

## 2. Сведения о характеристиках объекта недвижимости с кадастровым номером 48:19:6260103:67

№ п/п	Наименование характеристики	Значение характеристики
1	2	3
1.	Вид объекта недвижимости	Здание
2.	Ранее присвоенный государственный учетный номер (инвентарный) здания, сооружения, объекта незавершенного строительства	–
3.	Кадастровый номер земельного участка (земельных участков), в границах которого (которых) расположены здание, сооружение, объект незавершенного строительства	48:19:6260103:48
4.	Уникальный учетный номер кадастрового квартала, в границах которого расположены здание, сооружение, объект незавершенного строительства	48:19:6260103
5.	Адрес здания, сооружения, объекта незавершенного строительства	Липецкая обл., Елец г, Заречная ул, 61 д
5.1	Сведения о местоположении здания, сооружения, объекта незавершенного строительства (при отсутствии адреса) в структурированном в соответствии с федеральной информационной адресной системой виде	–
5.2	Дополнительные сведения о местоположении	–
6.	Иные сведения	–

## 3. Пояснения к сведениям об объекте недвижимости с кадастровым номером 48:19:6260103:67

1.	–
----	---

### Описание местоположения зданий, сооружений, объектов незавершенного строительства на земельном участке

## 1. Сведения о характерных точках контура объекта недвижимости с кадастровым номером 48:19:6260103:52

Обозначение характерных точек контура	Содержатся в Едином государственном реестре недвижимости			Определены в ходе выполнения комплексных кадастровых работ			Метод определения координат	Формулы, примененные для расчета средней квадратической погрешности определения координат характерных точек ( $M_t$ ), м, с подставленными в такие формулы значениями и итоговые (вычисленные) значения $M_t$ , м
	Координаты, м		Радиус, м	Координаты, м		Радиус, м		
	X	Y	R	X	Y	R		
1	2	3	4	5	6	7	8	9
н79О	–	–	–	41957 6.48	12527 20.76	–	Метод спутниковых геодезических измерений (определен)	$M_t = \sqrt{(0.07^2 + 0.07^2)} = 0.10$
н80О	–	–	–	41957 5.90	12527 22.96	–	Метод спутниковых геодезических измерений (определен)	$M_t = \sqrt{(0.07^2 + 0.07^2)} = 0.10$
н81О	–	–	–	41957 7.83	12527 23.48	–	Метод спутниковых геодезических измерений (определен)	$M_t = \sqrt{(0.07^2 + 0.07^2)} = 0.10$
н82О	–	–	–	41957 7.17	12527 25.98	–	Метод спутниковых геодезических измерений (определен)	$M_t = \sqrt{(0.07^2 + 0.07^2)} = 0.10$
н83О	–	–	–	41957 5.24	12527 25.46	–	Метод спутниковых геодезических измерений (определен)	$M_t = \sqrt{(0.07^2 + 0.07^2)} = 0.10$

н84О	–	–	–	41957 4.28	12527 29.08	–	Метод спутниковых геодезических измерений (определен	$Mt=\sqrt{(0.07^2+0.07^2)}=0.10$
н85О	–	–	–	41956 0.88	12527 25.53	–	Метод спутниковых геодезических измерений (определен	$Mt=\sqrt{(0.07^2+0.07^2)}=0.10$
н86О	–	–	–	41956 3.08	12527 17.21	–	Метод спутниковых геодезических измерений (определен	$Mt=\sqrt{(0.07^2+0.07^2)}=0.10$
н79О	–	–	–	41957 6.48	12527 20.76	–	Метод спутниковых геодезических измерений (определен	$Mt=\sqrt{(0.07^2+0.07^2)}=0.10$

## 2. Сведения о характеристиках объекта недвижимости с кадастровым номером 48:19:6260103:52

№ п/п	Наименование характеристики	Значение характеристики
1	2	3
1.	Вид объекта недвижимости	Здание
2.	Ранее присвоенный государственный учетный номер (инвентарный) здания, сооружения, объекта незавершенного строительства	–
3.	Кадастровый номер земельного участка (земельных участков), в границах которого (которых) расположены здание, сооружение, объект незавершенного строительства	48:19:6260103:27
4.	Уникальный учетный номер кадастрового квартала, в границах которого расположены здание, сооружение, объект незавершенного строительства	48:19:6260103
5.	Адрес здания, сооружения, объекта незавершенного строительства	Липецкая обл., Елец г, Заречная ул, 57 д
5.1	Сведения о местоположении здания, сооружения, объекта незавершенного строительства (при отсутствии адреса) в структурированном в соответствии с федеральной информационной адресной системой виде	–
5.2	Дополнительные сведения о местоположении	–
6.	Иные сведения	–

## 3. Пояснения к сведениям об объекте недвижимости с кадастровым номером 48:19:6260103:52

1.	–
----	---

**Описание местоположения зданий, сооружений,  
объектов незавершенного строительства на земельном участке**

**1. Сведения о характерных точках контура объекта недвижимости с кадастровым номером 48:19:6260103:64**

Система координат МСК-48, зона 1

**Зона № 1**

Обозначение характерных точек контура	Содержатся в Едином государственном реестре недвижимости		Определены в ходе выполнения комплексных кадастровых работ			Метод определения координат	Формулы, примененные для расчета средней квадратической погрешности определения координат характерных точек ( $M_t$ ), м, с подставленными в такие формулы значениями и итоговые (вычисленные) значения $M_t$ , м	
	Координаты, м		Координаты, м		Радиус, м			
	X	Y	X	Y	R			
1	2	3	4	5	6	7	8	9
н870	–	–	–	41957 8.25	12527 50.74	–	Метод спутниковых геодезических измерений (определен)	$M_t = \sqrt{(0.07^2 + 0.07^2)} = 0.10$
н880	–	–	–	41957 5.71	12527 59.15	–	Метод спутниковых геодезических измерений (определен)	$M_t = \sqrt{(0.07^2 + 0.07^2)} = 0.10$
н890	–	–	–	41956 7.44	12527 56.66	–	Метод спутниковых геодезических измерений (определен)	$M_t = \sqrt{(0.07^2 + 0.07^2)} = 0.10$
н900	–	–	–	41956 9.98	12527 48.25	–	Метод спутниковых геодезических измерений	$M_t = \sqrt{(0.07^2 + 0.07^2)} = 0.10$

							(определен	
н87О	–	–	–	41957 8.25	12527 50.74	–	Метод спутниковых геодезических измерений (определен	$Mt=\sqrt{(0.07^2+0.07^2)}=0.10$

**2. Сведения о характеристиках объекта недвижимости с кадастровым номером 48:19:6260103:64**

№ п/п	Наименование характеристики	Значение характеристики
1	2	3
1.	Вид объекта недвижимости	Здание
2.	Ранее присвоенный государственный учетный номер (инвентарный) здания, сооружения, объекта незавершенного строительства	–
3.	Кадастровый номер земельного участка (земельных участков), в границах которого (которых) расположены здание, сооружение, объект незавершенного строительства	48:19:6260103:25
4.	Уникальный учетный номер кадастрового квартала, в границах которого расположены здание, сооружение, объект незавершенного строительства	48:19:6260103
5.	Адрес здания, сооружения, объекта незавершенного строительства	Липецкая обл., Елец г, Заречная ул, 53 д
5.1	Сведения о местоположении здания, сооружения, объекта незавершенного строительства (при отсутствии адреса) в структурированном в соответствии с федеральной информационной адресной системой виде	–
5.2	Дополнительные сведения о местоположении	–
6.	Иные сведения	–

**3. Пояснения к сведениям об объекте недвижимости с кадастровым номером 48:19:6260103:64**

1.	–
----	---

**Описание местоположения зданий, сооружений,  
объектов незавершенного строительства на земельном участке**

**1. Сведения о характерных точках контура объекта недвижимости с кадастровым номером 48:19:6260103:65**

Система координат МСК-48, зона 1

Зона № 1

Обозначение характерных точек контура	Содержатся в Едином государственном реестре недвижимости			Определены в ходе выполнения комплексных кадастровых работ			Метод определения координат	Формулы, примененные для расчета средней квадратической погрешности определения координат характерных точек ( $M_t$ ), м, с подставленными в такие формулы значениями и итоговые (вычисленные) значения $M_t$ , м
	Координаты, м		Радиус, м	Координаты, м		Радиус, м		
	X	Y	R	X	Y	R		
1	2	3	4	5	6	7	8	9
н91О	–	–	–	41958 7.18	12527 38.02	–	Метод спутниковых геодезических измерений (определен	$M_t = \sqrt{(0.07^2 + 0.07^2)} = 0.10$
н92О	–	–	–	41958 6.65	12527 39.37	–	Метод спутниковых геодезических измерений (определен	$M_t = \sqrt{(0.07^2 + 0.07^2)} = 0.10$
н93О	–	–	–	41959 2.30	12527 41.61	–	Метод спутниковых геодезических измерений (определен	$M_t = \sqrt{(0.07^2 + 0.07^2)} = 0.10$
н94О	–	–	–	41958 9.22	12527 49.37	–	Метод спутниковых геодезических измерений (определен	$M_t = \sqrt{(0.07^2 + 0.07^2)} = 0.10$
н95О	–	–	–	41958 3.57	12527 47.13	–	Метод спутниковых геодезических измерений (определен	$M_t = \sqrt{(0.07^2 + 0.07^2)} = 0.10$
н96О	–	–	–	41958	12527	–	Метод спутниковых	$M_t = \sqrt{(0.07^2 + 0.07^2)} = 0.10$



				3.14	48.22		геодезических измерений (определен	
н970	–	–	–	41957 6.37	12527 45.54	–	Метод спутниковых геодезических измерений (определен	$Mt=\sqrt{(0.07^2+0.07^2)}=0.10$
н980	–	–	–	41958 0.41	12527 35.34	–	Метод спутниковых геодезических измерений (определен	$Mt=\sqrt{(0.07^2+0.07^2)}=0.10$
н910	–	–	–	41958 7.18	12527 38.02	–	Метод спутниковых геодезических измерений (определен	$Mt=\sqrt{(0.07^2+0.07^2)}=0.10$

## 2. Сведения о характеристиках объекта недвижимости с кадастровым номером 48:19:6260103:65

№ п/п	Наименование характеристики	Значение характеристики
1	2	3
1.	Вид объекта недвижимости	Здание
2.	Ранее присвоенный государственный учетный номер (инвентарный) здания, сооружения, объекта незавершенного строительства	–
3.	Кадастровый номер земельного участка (земельных участков), в границах которого (которых) расположены здание, сооружение, объект незавершенного строительства	48:19:6260103:26
4.	Уникальный учетный номер кадастрового квартала, в границах которого расположены здание, сооружение, объект незавершенного строительства	48:19:6260103
5.	Адрес здания, сооружения, объекта незавершенного строительства	Липецкая обл., Елец г, Заречная ул, 55 д
5.1	Сведения о местоположении здания, сооружения, объекта незавершенного строительства (при отсутствии адреса) в структурированном в соответствии с федеральной информационной адресной системой виде	–
5.2	Дополнительные сведения о местоположении	–
6.	Иные сведения	–

## 3. Пояснения к сведениям об объекте недвижимости с кадастровым номером 48:19:6260103:65

1.	–
----	---

**Описание местоположения зданий, сооружений,**

**объектов незавершенного строительства на земельном участке**

**1. Сведения о характерных точках контура объекта недвижимости с кадастровым номером 48:19:6260103:85**

Система координат МСК-48, зона 1

Зона № 1

Обозначение характерных точек контура	Содержатся в Едином государственном реестре недвижимости			Определены в ходе выполнения комплексных кадастровых работ			Метод определения координат	Формулы, примененные для расчета средней квадратической погрешности определения координат характерных точек ( $M_t$ ), м, с подставленными в такие формулы значениями и итоговые (вычисленные) значения $M_t$ , м
	Координаты, м		Радиус, м	Координаты, м		Радиус, м		
	X	Y	R	X	Y	R		
1	2	3	4	5	6	7	8	9
н990	–	–	–	41959 8.77	12526 56.83	–	Метод спутниковых геодезических измерений (определен)	$M_t = \sqrt{(0.07^2 + 0.07^2)} = 0.10$
н1000	–	–	–	41959 6.78	12526 63.12	–	Метод спутниковых геодезических измерений (определен)	$M_t = \sqrt{(0.07^2 + 0.07^2)} = 0.10$
н1010	–	–	–	41959 5.41	12526 62.69	–	Метод спутниковых геодезических измерений (определен)	$M_t = \sqrt{(0.07^2 + 0.07^2)} = 0.10$
н1020	–	–	–	41959 4.66	12526 65.06	–	Метод спутниковых геодезических измерений (определен)	$M_t = \sqrt{(0.07^2 + 0.07^2)} = 0.10$

н103О	–	–	–	41959 0.97	12526 63.89	–	Метод спутниковых геодезических измерений (определен	$Mt=\sqrt{(0.07^2+0.07^2)}=0.10$
н104О	–	–	–	41959 3.71	12526 55.23	–	Метод спутниковых геодезических измерений (определен	$Mt=\sqrt{(0.07^2+0.07^2)}=0.10$
н99О	–	–	–	41959 8.77	12526 56.83	–	Метод спутниковых геодезических измерений (определен	$Mt=\sqrt{(0.07^2+0.07^2)}=0.10$

**2. Сведения о характеристиках объекта недвижимости с кадастровым номером 48:19:6260103:85**

№ п/п	Наименование характеристики	Значение характеристики
1	2	3
1.	Вид объекта недвижимости	Здание
2.	Ранее присвоенный государственный учетный номер (инвентарный) здания, сооружения, объекта незавершенного строительства	–
3.	Кадастровый номер земельного участка (земельных участков), в границах которого (которых) расположены здание, сооружение, объект незавершенного строительства	48:19:6260103:16
4.	Уникальный учетный номер кадастрового квартала, в границах которого расположены здание, сооружение, объект незавершенного строительства	48:19:6260103
5.	Адрес здания, сооружения, объекта незавершенного строительства	Липецкая обл., Елец г, Красноармейская ул, 64 д
5.1	Сведения о местоположении здания, сооружения, объекта незавершенного строительства (при отсутствии адреса) в структурированном в соответствии с федеральной информационной адресной системой виде	–
5.2	Дополнительные сведения о местоположении	–
6.	Иные сведения	–

**3. Пояснения к сведениям об объекте недвижимости с кадастровым номером 48:19:6260103:85**

1.	–
----	---

**Описание местоположения зданий, сооружений,  
объектов незавершенного строительства на земельном участке**

1. Сведения о характерных точках контура объекта недвижимости с кадастровым номером 48:19:6260103:62

Система координат МСК-48, зона 1

Зона № 1

Обозначение характерных точек контура	Содержатся в Едином государственном реестре недвижимости		Определены в ходе выполнения комплексных кадастровых работ			Метод определения координат	Формулы, примененные для расчета средней квадратической погрешности определения координат характерных точек ( $M_t$ ), м, с подставленными в такие формулы значениями и итоговые (вычисленные) значения $M_t$ , м	
	Координаты, м		Координаты, м		Радиус, м			
	X	Y	X	Y	R			
1	2	3	4	5	6	7	8	9
н1050	–	–	–	41957 8.91	12527 80.92	–	Метод спутниковых геодезических измерений (определен	$M_t = \sqrt{(0.07^2 + 0.07^2)} = 0.10$
н1060	–	–	–	41957 6.76	12527 88.44	–	Метод спутниковых геодезических измерений (определен	$M_t = \sqrt{(0.07^2 + 0.07^2)} = 0.10$
н1070	–	–	–	41956 7.85	12527 85.90	–	Метод спутниковых геодезических измерений (определен	$M_t = \sqrt{(0.07^2 + 0.07^2)} = 0.10$
н1080	–	–	–	41956 8.53	12527 83.51	–	Метод спутниковых геодезических измерений (определен	$M_t = \sqrt{(0.07^2 + 0.07^2)} = 0.10$
н1090	–	–	–	41957	12527	–	Метод	$M_t = \sqrt{(0.07^2 + 0.07^2)} = 0.10$

				1.49	84.35		спутниковых геодезических измерений (определен	
н1100	–	–	–	41957 2.95	12527 79.22	–	Метод спутниковых геодезических измерений (определен	$Mt=\sqrt{(0.07^2+0.07^2)}=0.10$
н1050	–	–	–	41957 8.91	12527 80.92	–	Метод спутниковых геодезических измерений (определен	$Mt=\sqrt{(0.07^2+0.07^2)}=0.10$

## 2. Сведения о характеристиках объекта недвижимости с кадастровым номером 48:19:6260103:62

№ п/п	Наименование характеристики	Значение характеристики
1	2	3
1.	Вид объекта недвижимости	Здание
2.	Ранее присвоенный государственный учетный номер (инвентарный) здания, сооружения, объекта незавершенного строительства	–
3.	Кадастровый номер земельного участка (земельных участков), в границах которого (которых) расположены здание, сооружение, объект незавершенного строительства	48:19:6260103:1
4.	Уникальный учетный номер кадастрового квартала, в границах которого расположены здание, сооружение, объект незавершенного строительства	48:19:6260103
5.	Адрес здания, сооружения, объекта незавершенного строительства	Липецкая обл., Елец г, Заречная ул, 49 д
5.1	Сведения о местоположении здания, сооружения, объекта незавершенного строительства (при отсутствии адреса) в структурированном в соответствии с федеральной информационной адресной системой виде	–
5.2	Дополнительные сведения о местоположении	–
6.	Иные сведения	–

## 3. Пояснения к сведениям об объекте недвижимости с кадастровым номером 48:19:6260103:62

1.	–
----	---

### Описание местоположения зданий, сооружений, объектов незавершенного строительства на земельном участке

#### 1. Сведения о характерных точках контура объекта недвижимости с кадастровым номером 48:19:6260103:60

Обозначение характерных точек контура	Содержатся в Едином государственном реестре недвижимости			Определены в ходе выполнения комплексных кадастровых работ			Метод определения координат	Формулы, примененные для расчета средней квадратической погрешности определения координат характерных точек ( $M_t$ ), м, с подставленными в такие формулы значениями и итоговые (вычисленные) значения $M_t$ , м
	Координаты, м		Радиус, м	Координаты, м		Радиус, м		
	X	Y	R	X	Y	R		
1	2	3	4	5	6	7	8	9
н110	–	–	–	41956 4.27	12528 10.19	–	Метод спутниковых геодезических измерений (определен	$M_t = \sqrt{(0.07^2 + 0.07^2)} = 0.10$
н1120	–	–	–	41956 2.49	12528 17.95	–	Метод спутниковых геодезических измерений (определен	$M_t = \sqrt{(0.07^2 + 0.07^2)} = 0.10$
н1130	–	–	–	41954 9.48	12528 14.97	–	Метод спутниковых геодезических измерений (определен	$M_t = \sqrt{(0.07^2 + 0.07^2)} = 0.10$
н1140	–	–	–	41955 1.72	12528 05.18	–	Метод спутниковых геодезических измерений (определен	$M_t = \sqrt{(0.07^2 + 0.07^2)} = 0.10$
н1150	–	–	–	41956 2.20	12528 07.58	–	Метод спутниковых геодезических измерений (определен	$M_t = \sqrt{(0.07^2 + 0.07^2)} = 0.10$

n1160	–	–	–	41956 1.74	12528 09.61	–	Метод спутниковых геодезических измерений (определен	$Mt=\sqrt{(0.07^2+0.07^2)}=0.10$
n1110	–	–	–	41956 4.27	12528 10.19	–	Метод спутниковых геодезических измерений (определен	$Mt=\sqrt{(0.07^2+0.07^2)}=0.10$

## 2. Сведения о характеристиках объекта недвижимости с кадастровым номером 48:19:6260103:60

№ п/п	Наименование характеристики	Значение характеристики
1	2	3
1.	Вид объекта недвижимости	Здание
2.	Ранее присвоенный государственный учетный номер (инвентарный) здания, сооружения, объекта незавершенного строительства	–
3.	Кадастровый номер земельного участка (земельных участков), в границах которого (которых) расположены здание, сооружение, объект незавершенного строительства	48:19:6260103:22
4.	Уникальный учетный номер кадастрового квартала, в границах которого расположены здание, сооружение, объект незавершенного строительства	48:19:6260103
5.	Адрес здания, сооружения, объекта незавершенного строительства	Липецкая обл., Елец г, Заречная ул, 45 д
5.1	Сведения о местоположении здания, сооружения, объекта незавершенного строительства (при отсутствии адреса) в структурированном в соответствии с федеральной информационной адресной системой виде	–
5.2	Дополнительные сведения о местоположении	–
6.	Иные сведения	–

## 3. Пояснения к сведениям об объекте недвижимости с кадастровым номером 48:19:6260103:60

1.	–
----	---

### Описание местоположения зданий, сооружений, объектов незавершенного строительства на земельном участке

#### 1. Сведения о характерных точках контура объекта недвижимости с кадастровым номером 48:19:6260103:91

Система координат МСК-48, зона 1

Зона № 1

Обозначение характерных точек контура	Содержатся в Едином государственном реестре недвижимости			Определены в ходе выполнения комплексных кадастровых работ			Метод определения координат	Формулы, примененные для расчета средней квадратической погрешности определения координат характерных точек ( $M_t$ ), м, с подставленными в такие формулы значениями и итоговые (вычисленные) значения $M_t$ , м
	Координаты, м		Радиус, м	Координаты, м		Радиус, м		
	X	Y	R	X	Y	R		
1	2	3	4	5	6	7	8	9
н1170	–	–	–	41956 4.65	12528 30.77	–	Метод спутниковых геодезических измерений (определен)	$M_t = \sqrt{(0.07^2 + 0.07^2)} = 0.10$
н1180	–	–	–	41956 3.35	12528 36.70	–	Метод спутниковых геодезических измерений (определен)	$M_t = \sqrt{(0.07^2 + 0.07^2)} = 0.10$
н1190	–	–	–	41955 3.91	12528 34.63	–	Метод спутниковых геодезических измерений (определен)	$M_t = \sqrt{(0.07^2 + 0.07^2)} = 0.10$
н1200	–	–	–	41955 5.17	12528 28.91	–	Метод спутниковых геодезических измерений (определен)	$M_t = \sqrt{(0.07^2 + 0.07^2)} = 0.10$
н1170	–	–	–	41956 4.65	12528 30.77	–	Метод спутниковых геодезических измерений (определен)	$M_t = \sqrt{(0.07^2 + 0.07^2)} = 0.10$

2. Сведения о характеристиках объекта недвижимости с кадастровым номером 48:19:6260103:91



№ п/п	Наименование характеристики	Значение характеристики		
1	2	3		
1.	Вид объекта недвижимости	Здание		
2.	Ранее присвоенный государственный учетный номер (инвентарный) здания, сооружения, объекта незавершенного строительства	–		
3.	Кадастровый номер земельного участка (земельных участков), в границах которого (которых) расположены здание, сооружение, объект незавершенного строительства	48:19:6260103:49		
4.	Уникальный учетный номер кадастрового квартала, в границах которого расположены здание, сооружение, объект незавершенного строительства	48:19:6260103		
5.	Адрес здания, сооружения, объекта незавершенного строительства	Липецкая обл., Елец г, Заречная ул, 43А д		
5.1	Сведения о местоположении здания, сооружения, объекта незавершенного строительства (при отсутствии адреса) в структурированном в соответствии с федеральной информационной адресной системой виде	–		
5.2	Дополнительные сведения о местоположении	–		
6.	Иные сведения	–		
<b>3. Пояснения к сведениям об объекте недвижимости с кадастровым номером <u>48:19:6260103:91</u></b>				
1.	–			
<b>Описание местоположения зданий, сооружений, объектов незавершенного строительства на земельном участке</b>				
<b>1. Сведения о характерных точках контура объекта недвижимости с кадастровым номером <u>48:19:6260103:51</u></b>				
Система координат <u>МСК-48, зона 1</u>		Зона № <u>1</u>		
<b>Обозначение характерных точек контура</b>	<b>Содержатся в Едином государственном реестре недвижимости</b>	<b>Определены в ходе выполнения комплексных кадастровых работ</b>	<b>Метод определения координат</b>	<b>Формулы, примененные для расчета средней квадратической погрешности определения координат характерных точек</b>

	Координаты, м		Радиус, м	Координаты, м		Радиус, м		(M <sub>t</sub> ), м, с подставленными в такие формулы значениями и итоговые (вычисленные) значения M <sub>t</sub> , м
	X	Y	R	X	Y	R		
1	2	3	4	5	6	7	8	9
н121О	–	–	–	41956 1.53	12528 42.07	–	Метод спутниковых геодезических измерений (определен	$M_t = \sqrt{(0.07^2 + 0.07^2)} = 0.10$
н122О	–	–	–	41955 9.56	12528 48.27	–	Метод спутниковых геодезических измерений (определен	$M_t = \sqrt{(0.07^2 + 0.07^2)} = 0.10$
н123О	–	–	–	41954 5.19	12528 43.69	–	Метод спутниковых геодезических измерений (определен	$M_t = \sqrt{(0.07^2 + 0.07^2)} = 0.10$
н124О	–	–	–	41954 7.17	12528 37.49	–	Метод спутниковых геодезических измерений (определен	$M_t = \sqrt{(0.07^2 + 0.07^2)} = 0.10$
н121О	–	–	–	41956 1.53	12528 42.07	–	Метод спутниковых геодезических измерений (определен	$M_t = \sqrt{(0.07^2 + 0.07^2)} = 0.10$

**2. Сведения о характеристиках объекта недвижимости с кадастровым номером 48:19:6260103:51**

№ п/п	Наименование характеристики	Значение характеристики
1	2	3
1.	Вид объекта недвижимости	Здание
2.	Ранее присвоенный государственный учетный номер	–

	(инвентарный) здания, сооружения, объекта незавершенного строительства	
3.	Кадастровый номер земельного участка (земельных участков), в границах которого (которых) расположены здание, сооружение, объект незавершенного строительства	48:19:6260103:20
4.	Уникальный учетный номер кадастрового квартала, в границах которого расположены здание, сооружение, объект незавершенного строительства	48:19:6260103
5.	Адрес здания, сооружения, объекта незавершенного строительства	Липецкая обл., Елец г, Заречная ул, 41 д
5.1	Сведения о местоположении здания, сооружения, объекта незавершенного строительства (при отсутствии адреса) в структурированном в соответствии с федеральной информационной адресной системой виде	–
5.2	Дополнительные сведения о местоположении	–
6.	Иные сведения	–

**3. Пояснения к сведениям об объекте недвижимости с кадастровым номером 48:19:6260103:51**

1.	–
----	---

**Описание местоположения зданий, сооружений,  
объектов незавершенного строительства на земельном участке**

**1. Сведения о характерных точках контура объекта недвижимости с кадастровым номером 48:19:6260103:57**

Система координат МСК-48, зона 1

Зона № 1

Обозначение характерных точек контура	Содержатся в Едином государственном реестре недвижимости		Определены в ходе выполнения комплексных кадастровых работ		Метод определения координат	Формулы, примененные для расчета средней квадратической погрешности определения координат характерных точек ( $M_t$ ), м, с подставленными в такие формулы значениями и итоговые (вычисленные) значения $M_t$ , м
	Координаты, м	Радиус, м	Координаты, м	Радиус, м		

	X	Y	R	X	Y	R		
1	2	3	4	5	6	7	8	9
н1250	–	–	–	41954 7.27	12528 76.09	–	Метод спутниковых геодезических измерений (определен)	$Mt=\sqrt{(0.07^2+0.07^2)}=0.10$
н1260	–	–	–	41954 3.63	12528 85.67	–	Метод спутниковых геодезических измерений (определен)	$Mt=\sqrt{(0.07^2+0.07^2)}=0.10$
н1270	–	–	–	41953 7.05	12528 83.17	–	Метод спутниковых геодезических измерений (определен)	$Mt=\sqrt{(0.07^2+0.07^2)}=0.10$
н1280	–	–	–	41953 9.38	12528 77.05	–	Метод спутниковых геодезических измерений (определен)	$Mt=\sqrt{(0.07^2+0.07^2)}=0.10$
н1290	–	–	–	41953 7.55	12528 76.35	–	Метод спутниковых геодезических измерений (определен)	$Mt=\sqrt{(0.07^2+0.07^2)}=0.10$
н1300	–	–	–	41953 8.86	12528 72.89	–	Метод спутниковых геодезических измерений (определен)	$Mt=\sqrt{(0.07^2+0.07^2)}=0.10$
н1250	–	–	–	41954 7.27	12528 76.09	–	Метод спутниковых геодезических измерений (определен)	$Mt=\sqrt{(0.07^2+0.07^2)}=0.10$

**2. Сведения о характеристиках объекта недвижимости с кадастровым номером 48:19:6260103:57**

№ п/п	Наименование характеристики	Значение характеристики
1	2	3
1.	Вид объекта недвижимости	Здание
2.	Ранее присвоенный государственный учетный номер (инвентарный) здания, сооружения, объекта незавершенного строительства	–



1	2	3	4	5	6	7	8	9
н131О	–	–	–	41954 1.19	12528 93.06	–	Метод спутниковых геодезических измерений (определен	$Mt=\sqrt{(0.07^2+0.07^2)}=0.10$
н132О	–	–	–	41953 6.47	12529 06.01	–	Метод спутниковых геодезических измерений (определен	$Mt=\sqrt{(0.07^2+0.07^2)}=0.10$
н133О	–	–	–	41953 3.63	12529 13.32	–	Метод спутниковых геодезических измерений (определен	$Mt=\sqrt{(0.07^2+0.07^2)}=0.10$
н134О	–	–	–	41952 3.81	12529 09.80	–	Метод спутниковых геодезических измерений (определен	$Mt=\sqrt{(0.07^2+0.07^2)}=0.10$
н135О	–	–	–	41952 5.34	12529 05.54	–	Метод спутниковых геодезических измерений (определен	$Mt=\sqrt{(0.07^2+0.07^2)}=0.10$
н136О	–	–	–	41952 0.90	12529 03.95	–	Метод спутниковых геодезических измерений (определен	$Mt=\sqrt{(0.07^2+0.07^2)}=0.10$
н137О	–	–	–	41952 2.56	12528 99.31	–	Метод спутниковых геодезических измерений (определен	$Mt=\sqrt{(0.07^2+0.07^2)}=0.10$
н138О	–	–	–	41953 2.57	12529 02.90	–	Метод спутниковых геодезических измерений (определен	$Mt=\sqrt{(0.07^2+0.07^2)}=0.10$
н139О	–	–	–	41953 2.80	12529 02.27	–	Метод спутниковых геодезических измерений (определен	$Mt=\sqrt{(0.07^2+0.07^2)}=0.10$
н140О	–	–	–	41952 7.96	12529 00.54	–	Метод спутниковых геодезических измерений (определен	$Mt=\sqrt{(0.07^2+0.07^2)}=0.10$

н141О	–	–	–	41952 9.40	12528 96.54	–	Метод спутниковых геодезических измерений (определен	$Mt=\sqrt{(0.07^2+0.07^2)}=0.10$
н142О	–	–	–	41953 5.23	12528 98.63	–	Метод спутниковых геодезических измерений (определен	$Mt=\sqrt{(0.07^2+0.07^2)}=0.10$
н143О	–	–	–	41953 6.00	12528 96.45	–	Метод спутниковых геодезических измерений (определен	$Mt=\sqrt{(0.07^2+0.07^2)}=0.10$
н144О	–	–	–	41953 2.14	12528 95.07	–	Метод спутниковых геодезических измерений (определен	$Mt=\sqrt{(0.07^2+0.07^2)}=0.10$
н145О	–	–	–	41953 3.81	12528 90.42	–	Метод спутниковых геодезических измерений (определен	$Mt=\sqrt{(0.07^2+0.07^2)}=0.10$
н131О	–	–	–	41954 1.19	12528 93.06	–	Метод спутниковых геодезических измерений (определен	$Mt=\sqrt{(0.07^2+0.07^2)}=0.10$

## 2. Сведения о характеристиках объекта недвижимости с кадастровым номером 48:19:6260103:56

№ п/п	Наименование характеристики	Значение характеристики
1	2	3
1.	Вид объекта недвижимости	Здание
2.	Ранее присвоенный государственный учетный номер (инвентарный) здания, сооружения, объекта незавершенного строительства	–
3.	Кадастровый номер земельного участка (земельных участков), в границах которого (которых) расположены здание, сооружение, объект незавершенного строительства	48:19:6260103:18
4.	Уникальный учетный номер кадастрового квартала, в границах которого расположены здание, сооружение, объект незавершенного строительства	48:19:6260103
5.	Адрес здания, сооружения, объекта незавершенного строительства	Липецкая обл., Елец г, Заречная ул, 35 д

5.1	Сведения о местоположении здания, сооружения, объекта незавершенного строительства (при отсутствии адреса) в структурированном в соответствии с федеральной информационной адресной системой виде	–
5.2	Дополнительные сведения о местоположении	–
6.	Иные сведения	–

**3. Пояснения к сведениям об объекте недвижимости с кадастровым номером 48:19:6260103:56**

1.	–
----	---

**Описание местоположения зданий, сооружений,  
объектов незавершенного строительства на земельном участке**

**1. Сведения о характерных точках контура объекта недвижимости с кадастровым номером 48:19:6260103:55**

Система координат МСК-48, зона 1

Зона № 1

Обозначение характерных точек контура	Содержатся в Едином государственном реестре недвижимости		Определены в ходе выполнения комплексных кадастровых работ			Метод определения координат	Формулы, примененные для расчета средней квадратической погрешности определения координат характерных точек ( $M_t$ ), м, с подставленными в такие формулы значениями и итоговые (вычисленные) значения $M_t$ , м	
	Координаты, м		Координаты, м		Радиус, м			
	X	Y	X	Y	R			
1	2	3	4	5	6	7	8	9
н1460	–	–	–	41953 2.88	12529 16.14	–	Метод спутниковых геодезических измерений (определен	$M_t = \sqrt{(0.07^2 + 0.07^2)} = 0.10$
н1470	–	–	–	41953 0.43	12529 22.76	–	Метод спутниковых геодезических	$M_t = \sqrt{(0.07^2 + 0.07^2)} = 0.10$



							измерений (определен	
н1480	–	–	–	41951 6.50	12529 17.40	–	Метод спутниковых геодезических измерений (определен	$Mt=\sqrt{(0.07^2+0.07^2)}=0.10$
н1490	–	–	–	41951 8.05	12529 13.39	–	Метод спутниковых геодезических измерений (определен	$Mt=\sqrt{(0.07^2+0.07^2)}=0.10$
н1500	–	–	–	41952 0.59	12529 14.37	–	Метод спутниковых геодезических измерений (определен	$Mt=\sqrt{(0.07^2+0.07^2)}=0.10$
н1510	–	–	–	41952 1.55	12529 11.78	–	Метод спутниковых геодезических измерений (определен	$Mt=\sqrt{(0.07^2+0.07^2)}=0.10$
н1460	–	–	–	41953 2.88	12529 16.14	–	Метод спутниковых геодезических измерений (определен	$Mt=\sqrt{(0.07^2+0.07^2)}=0.10$

**2. Сведения о характеристиках объекта недвижимости с кадастровым номером 48:19:6260103:55**

№ п/п	Наименование характеристики	Значение характеристики
1	2	3
1.	Вид объекта недвижимости	Здание
2.	Ранее присвоенный государственный учетный номер (инвентарный) здания, сооружения, объекта незавершенного строительства	–
3.	Кадастровый номер земельного участка (земельных участков), в границах которого (которых) расположены здание, сооружение, объект незавершенного строительства	48:19:6260103:17
4.	Уникальный учетный номер кадастрового квартала, в границах которого расположены здание, сооружение, объект незавершенного строительства	48:19:6260103
5.	Адрес здания, сооружения, объекта незавершенного строительства	Липецкая обл., Елец г, Заречная ул, 33 д
5.1	Сведения о местоположении здания, сооружения, объекта незавершенного строительства (при отсутствии адреса) в структурированном в соответствии с федеральной информационной адресной системой виде	–

5.2	Дополнительные сведения о местоположении	–
6.	Иные сведения	–

**3. Пояснения к сведениям об объекте недвижимости с кадастровым номером 48:19:6260103:55**

1.	–
----	---

**Описание местоположения зданий, сооружений,  
объектов незавершенного строительства на земельном участке**

**1. Сведения о характерных точках контура объекта недвижимости с кадастровым номером 48:19:6260103:70**

Система координат МСК-48, зона 1

Зона № 1

Обозначение характерных точек контура	Содержатся в Едином государственном реестре недвижимости			Определены в ходе выполнения комплексных кадастровых работ			Метод определения координат	Формулы, примененные для расчета средней квадратической погрешности определения координат характерных точек ( $M_t$ ), м, с подставленными в такие формулы значениями и итоговые (вычисленные) значения $M_t$ , м
	Координаты, м		Радиус, м	Координаты, м		Радиус, м		
	X	Y	R	X	Y	R		
1	2	3	4	5	6	7	8	9
н1520	–	–	–	41942 0.14	12528 59.33	–	Метод спутниковых геодезических измерений (определен)	$M_t = \sqrt{(0.07^2 + 0.07^2)} = 0.10$
н1530	–	–	–	41941 8.03	12528 65.57	–	Метод спутниковых геодезических измерений (определен)	$M_t = \sqrt{(0.07^2 + 0.07^2)} = 0.10$
н1540	–	–	–	41940	12528	–	Метод спутниковых	$M_t = \sqrt{(0.07^2 + 0.07^2)} = 0.10$

				9.06	62.54		геодезических измерений (определен	
н1550	–	–	–	41941 2.97	12528 50.96	–	Метод спутниковых геодезических измерений (определен	$Mt=\sqrt{(0.07^2+0.07^2)}=0.10$
н1560	–	–	–	41941 9.40	12528 53.13	–	Метод спутниковых геодезических измерений (определен	$Mt=\sqrt{(0.07^2+0.07^2)}=0.10$
н1570	–	–	–	41941 7.59	12528 58.46	–	Метод спутниковых геодезических измерений (определен	$Mt=\sqrt{(0.07^2+0.07^2)}=0.10$
н1520	–	–	–	41942 0.14	12528 59.33	–	Метод спутниковых геодезических измерений (определен	$Mt=\sqrt{(0.07^2+0.07^2)}=0.10$

**2. Сведения о характеристиках объекта недвижимости с кадастровым номером 48:19:6260103:70**

№ п/п	Наименование характеристики	Значение характеристики
1	2	3
1.	Вид объекта недвижимости	Здание
2.	Ранее присвоенный государственный учетный номер (инвентарный) здания, сооружения, объекта незавершенного строительства	–
3.	Кадастровый номер земельного участка (земельных участков), в границах которого (которых) расположены здание, сооружение, объект незавершенного строительства	48:19:6260103:34
4.	Уникальный учетный номер кадастрового квартала, в границах которого расположены здание, сооружение, объект незавершенного строительства	48:19:6260103
5.	Адрес здания, сооружения, объекта незавершенного строительства	Липецкая обл., Елец г, Колхозная ул, 68 д
5.1	Сведения о местоположении здания, сооружения, объекта незавершенного строительства (при отсутствии адреса) в структурированном в соответствии с федеральной информационной адресной системой виде	–
5.2	Дополнительные сведения о местоположении	–
6.	Иные сведения	–

**3. Пояснения к сведениям об объекте недвижимости с кадастровым номером 48:19:6260103:70**

1. –

**Описание местоположения зданий, сооружений,  
объектов незавершенного строительства на земельном участке**

**1. Сведения о характерных точках контура объекта недвижимости с кадастровым номером 48:19:6260103:72**

Система координат МСК-48, зона 1

Зона № 1

Обозначение характерных точек контура	Содержатся в Едином государственном реестре недвижимости			Определены в ходе выполнения комплексных кадастровых работ			Метод определения координат	Формулы, примененные для расчета средней квадратической погрешности определения координат характерных точек ( $M_t$ ), м, с подставленными в такие формулы значениями и итоговые (вычисленные) значения $M_t$ , м
	Координаты, м		Радиус, м	Координаты, м		Радиус, м		
	X	Y	R	X	Y	R		
1	2	3	4	5	6	7	8	9
н1580	–	–	–	41944 3.74	12527 94.82	–	Метод спутниковых геодезических измерений (определен)	$M_t = \sqrt{(0.07^2 + 0.07^2)} = 0.10$
н1590	–	–	–	41943 9.94	12528 05.95	–	Метод спутниковых геодезических измерений (определен)	$M_t = \sqrt{(0.07^2 + 0.07^2)} = 0.10$
н1600	–	–	–	41943 0.50	12528 02.73	–	Метод спутниковых геодезических измерений (определен)	$M_t = \sqrt{(0.07^2 + 0.07^2)} = 0.10$

н161О	–	–	–	41943 4.30	12527 91.60	–	Метод спутниковых геодезических измерений (определен	$Mt=\sqrt{(0.07^2+0.07^2)}=0.10$
н158О	–	–	–	41944 3.74	12527 94.82	–	Метод спутниковых геодезических измерений (определен	$Mt=\sqrt{(0.07^2+0.07^2)}=0.10$

## 2. Сведения о характеристиках объекта недвижимости с кадастровым номером 48:19:6260103:72

№ п/п	Наименование характеристики	Значение характеристики
1	2	3
1.	Вид объекта недвижимости	Здание
2.	Ранее присвоенный государственный учетный номер (инвентарный) здания, сооружения, объекта незавершенного строительства	–
3.	Кадастровый номер земельного участка (земельных участков), в границах которого (которых) расположены здание, сооружение, объект незавершенного строительства	48:19:6260103:36
4.	Уникальный учетный номер кадастрового квартала, в границах которого расположены здание, сооружение, объект незавершенного строительства	48:19:6260103
5.	Адрес здания, сооружения, объекта незавершенного строительства	Липецкая обл., Елец г, Колхозная ул, 72 д
5.1	Сведения о местоположении здания, сооружения, объекта незавершенного строительства (при отсутствии адреса) в структурированном в соответствии с федеральной информационной адресной системой виде	–
5.2	Дополнительные сведения о местоположении	–
6.	Иные сведения	–

## 3. Пояснения к сведениям об объекте недвижимости с кадастровым номером 48:19:6260103:72

1.	–
----	---

### Описание местоположения зданий, сооружений, объектов незавершенного строительства на земельном участке

## 1. Сведения о характерных точках контура объекта недвижимости с кадастровым номером 48:19:6260103:73

Система координат МСК-48, зона 1

Зона № 1

Обозначение характерных точек контура	Содержатся в Едином государственном реестре недвижимости			Определены в ходе выполнения комплексных кадастровых работ			Метод определения координат	Формулы, примененные для расчета средней квадратической погрешности определения координат характерных точек ( $M_t$ ), м, с подставленными в такие формулы значениями и итоговые (вычисленные) значения $M_t$ , м
	Координаты, м		Радиус, м	Координаты, м		Радиус, м		
	X	Y	R	X	Y	R		
1	2	3	4	5	6	7	8	9
н1620	–	–	–	41945 2.41	12527 82.98	–	Метод спутниковых геодезических измерений (определен	$M_t = \sqrt{(0.07^2 + 0.07^2)} = 0.10$
н1630	–	–	–	41944 9.37	12527 90.94	–	Метод спутниковых геодезических измерений (определен	$M_t = \sqrt{(0.07^2 + 0.07^2)} = 0.10$
н1640	–	–	–	41944 4.82	12527 89.20	–	Метод спутниковых геодезических измерений (определен	$M_t = \sqrt{(0.07^2 + 0.07^2)} = 0.10$
н1650	–	–	–	41944 5.46	12527 87.51	–	Метод спутниковых геодезических измерений (определен	$M_t = \sqrt{(0.07^2 + 0.07^2)} = 0.10$
н1660	–	–	–	41943 7.62	12527 84.52	–	Метод спутниковых геодезических измерений (определен	$M_t = \sqrt{(0.07^2 + 0.07^2)} = 0.10$
н1670	–	–	–	41944	12527	–	Метод спутниковых	$M_t = \sqrt{(0.07^2 + 0.07^2)} = 0.10$

				0.02	78.25		геодезических измерений (определен	
н168О	–	–	–	41944 2.27	12527 79.11	–	Метод спутниковых геодезических измерений (определен	$Mt=\sqrt{(0.07^2+0.07^2)}=0.10$
н169О	–	–	–	41944 3.11	12527 76.93	–	Метод спутниковых геодезических измерений (определен	$Mt=\sqrt{(0.07^2+0.07^2)}=0.10$
н170О	–	–	–	41944 8.69	12527 79.06	–	Метод спутниковых геодезических измерений (определен	$Mt=\sqrt{(0.07^2+0.07^2)}=0.10$
н171О	–	–	–	41944 7.86	12527 81.24	–	Метод спутниковых геодезических измерений (определен	$Mt=\sqrt{(0.07^2+0.07^2)}=0.10$
н162О	–	–	–	41945 2.41	12527 82.98	–	Метод спутниковых геодезических измерений (определен	$Mt=\sqrt{(0.07^2+0.07^2)}=0.10$

**2. Сведения о характеристиках объекта недвижимости с кадастровым номером 48:19:6260103:73**

№ п/п	Наименование характеристики	Значение характеристики
1	2	3
1.	Вид объекта недвижимости	Здание
2.	Ранее присвоенный государственный учетный номер (инвентарный) здания, сооружения, объекта незавершенного строительства	–
3.	Кадастровый номер земельного участка (земельных участков), в границах которого (которых) расположены здание, сооружение, объект незавершенного строительства	48:19:6260103:37
4.	Уникальный учетный номер кадастрового квартала, в границах которого расположены здание, сооружение, объект незавершенного строительства	48:19:6260103
5.	Адрес здания, сооружения, объекта незавершенного строительства	Липецкая обл., Елец г, Колхозная ул, 74 д
5.1	Сведения о местоположении здания, сооружения, объекта незавершенного строительства (при отсутствии адреса) в структурированном в соответствии с федеральной	–

	информационной адресной системой виде	
5.2	Дополнительные сведения о местоположении	–
6.	Иные сведения	–

**3. Пояснения к сведениям об объекте недвижимости с кадастровым номером 48:19:6260103:73**

1.	–
----	---

**Описание местоположения зданий, сооружений,  
объектов незавершенного строительства на земельном участке**

**1. Сведения о характерных точках контура объекта недвижимости с кадастровым номером 48:19:6260103:53**

Система координат МСК-48, зона 1

Зона № 1

Обозначение характерных точек контура	Содержатся в Едином государственном реестре недвижимости			Определены в ходе выполнения комплексных кадастровых работ			Метод определения координат	Формулы, примененные для расчета средней квадратической погрешности определения координат характерных точек ( $M_t$ ), м, с подставленными в такие формулы значениями и итоговые (вычисленные) значения $M_t$ , м
	Координаты, м		Радиус, м	Координаты, м		Радиус, м		
	X	Y	R	X	Y	R		
1	2	3	4	5	6	7	8	9
н1720	–	–	–	41942 3.05	12528 92.16	–	Метод спутниковых геодезических измерений (определен)	$M_t = \sqrt{(0.07^2 + 0.07^2)} = 0.10$
н1730	–	–	–	41943 4.68	12528 97.23	–	Метод спутниковых геодезических измерений (определен)	$M_t = \sqrt{(0.07^2 + 0.07^2)} = 0.10$



н1740	–	–	–	41943 9.81	12528 85.49	–	Метод спутниковых геодезических измерений (определен	$Mt=\sqrt{(0.07^2+0.07^2)}=0.10$
н1750	–	–	–	41943 3.93	12528 82.92	–	Метод спутниковых геодезических измерений (определен	$Mt=\sqrt{(0.07^2+0.07^2)}=0.10$
н1760	–	–	–	41943 2.28	12528 84.18	–	Метод спутниковых геодезических измерений (определен	$Mt=\sqrt{(0.07^2+0.07^2)}=0.10$
н1770	–	–	–	41943 3.20	12528 82.07	–	Метод спутниковых геодезических измерений (определен	$Mt=\sqrt{(0.07^2+0.07^2)}=0.10$
н1780	–	–	–	41942 9.92	12528 80.64	–	Метод спутниковых геодезических измерений (определен	$Mt=\sqrt{(0.07^2+0.07^2)}=0.10$
н1790	–	–	–	41942 9.13	12528 82.45	–	Метод спутниковых геодезических измерений (определен	$Mt=\sqrt{(0.07^2+0.07^2)}=0.10$
н1800	–	–	–	41942 7.58	12528 81.77	–	Метод спутниковых геодезических измерений (определен	$Mt=\sqrt{(0.07^2+0.07^2)}=0.10$
н1720	–	–	–	41942 3.05	12528 92.16	–	Метод спутниковых геодезических измерений (определен	$Mt=\sqrt{(0.07^2+0.07^2)}=0.10$

**2. Сведения о характеристиках объекта недвижимости с кадастровым номером 48:19:6260103:53**

№ п/п	Наименование характеристики	Значение характеристики
1	2	3
1.	Вид объекта недвижимости	Здание
2.	Ранее присвоенный государственный учетный номер (инвентарный) здания, сооружения, объекта незавершенного строительства	–

3.	Кадастровый номер земельного участка (земельных участков), в границах которого (которых) расположены здание, сооружение, объект незавершенного строительства	48:19:6260103:31, 48:19:6260103:33
4.	Уникальный учетный номер кадастрового квартала, в границах которого расположены здание, сооружение, объект незавершенного строительства	48:19:6260103
5.	Адрес здания, сооружения, объекта незавершенного строительства	Липецкая обл., Елец г, Яна Фабрициуса ул, 31 д
5.1	Сведения о местоположении здания, сооружения, объекта незавершенного строительства (при отсутствии адреса) в структурированном в соответствии с федеральной информационной адресной системой виде	–
5.2	Дополнительные сведения о местоположении	–
6.	Иные сведения	–

**3. Пояснения к сведениям об объекте недвижимости с кадастровым номером 48:19:6260103:53**

1.	–
----	---

**Описание местоположения зданий, сооружений,  
объектов незавершенного строительства на земельном участке**

**1. Сведения о характерных точках контура объекта недвижимости с кадастровым номером 48:19:6260103:97**

Система координат МСК-48, зона 1

Зона № 1

Обозначение характерных точек контура	Содержатся в Едином государственном реестре недвижимости		Определены в ходе выполнения комплексных кадастровых работ			Метод определения координат	Формулы, примененные для расчета средней квадратической погрешности определения координат характерных точек ( $M_t$ ), м, с подставленными в такие формулы значениями и итоговые (вычисленные) значения $M_t$ , м
	Координаты, м	Радиус, м	Координаты, м		Радиус, м		
			X	Y			
	X	Y	R	X	Y	R	

1	2	3	4	5	6	7	8	9
н181О	–	–	–	41946 9.80	12529 00.18	–	Метод спутниковых геодезических измерений (определен	$Mt=\sqrt{(0.07^2+0.07^2)}=0.10$
н182О	–	–	–	41946 7.47	12529 05.57	–	Метод спутниковых геодезических измерений (определен	$Mt=\sqrt{(0.07^2+0.07^2)}=0.10$
н183О	–	–	–	41946 4.48	12529 04.28	–	Метод спутниковых геодезических измерений (определен	$Mt=\sqrt{(0.07^2+0.07^2)}=0.10$
н184О	–	–	–	41946 2.52	12529 08.81	–	Метод спутниковых геодезических измерений (определен	$Mt=\sqrt{(0.07^2+0.07^2)}=0.10$
н185О	–	–	–	41944 1.66	12528 99.79	–	Метод спутниковых геодезических измерений (определен	$Mt=\sqrt{(0.07^2+0.07^2)}=0.10$
н186О	–	–	–	41944 3.62	12528 95.26	–	Метод спутниковых геодезических измерений (определен	$Mt=\sqrt{(0.07^2+0.07^2)}=0.10$
н187О	–	–	–	41944 0.47	12528 93.90	–	Метод спутниковых геодезических измерений (определен	$Mt=\sqrt{(0.07^2+0.07^2)}=0.10$
н188О	–	–	–	41944 2.80	12528 88.51	–	Метод спутниковых геодезических измерений (определен	$Mt=\sqrt{(0.07^2+0.07^2)}=0.10$
н181О	–	–	–	41946 9.80	12529 00.18	–	Метод спутниковых геодезических измерений (определен	$Mt=\sqrt{(0.07^2+0.07^2)}=0.10$

**2. Сведения о характеристиках объекта недвижимости с кадастровым номером 48:19:6260103:97**

№ п/п	Наименование характеристики	Значение характеристики
-------	-----------------------------	-------------------------

1	2	3		
1.	Вид объекта недвижимости	Здание		
2.	Ранее присвоенный государственный учетный номер (инвентарный) здания, сооружения, объекта незавершенного строительства	–		
3.	Кадастровый номер земельного участка (земельных участков), в границах которого (которых) расположены здание, сооружение, объект незавершенного строительства	48:19:6260103:32		
4.	Уникальный учетный номер кадастрового квартала, в границах которого расположены здание, сооружение, объект незавершенного строительства	48:19:6260103		
5.	Адрес здания, сооружения, объекта незавершенного строительства	Липецкая обл., Елец г, Яна Фабрициуса ул, 31А д		
5.1	Сведения о местоположении здания, сооружения, объекта незавершенного строительства (при отсутствии адреса) в структурированном в соответствии с федеральной информационной адресной системой виде	–		
5.2	Дополнительные сведения о местоположении	–		
6.	Иные сведения	–		
<b>3. Пояснения к сведениям об объекте недвижимости с кадастровым номером <u>48:19:6260103:97</u></b>				
1.	–			
<b>Описание местоположения зданий, сооружений, объектов незавершенного строительства на земельном участке</b>				
<b>1. Сведения о характерных точках контура объекта недвижимости с кадастровым номером <u>48:19:6260103:69</u></b>				
Система координат <u>МСК-48, зона 1</u>		Зона № <u>1</u>		
<b>Обозначение характерных точек контура</b>	<b>Содержатся в Едином государственном реестре недвижимости</b>	<b>Определены в ходе выполнения комплексных кадастровых работ</b>	<b>Метод определения координат</b>	<b>Формулы, примененные для расчета средней квадратической погрешности определения координат характерных точек</b>

	Координаты, м		Радиус, м	Координаты, м		Радиус, м		(M <sub>t</sub> ), м, с подставленными в такие формулы значениями и итоговые (вычисленные) значения M <sub>t</sub> , м
	X	Y	R	X	Y	R		
1	2	3	4	5	6	7	8	9
н189О	–	–	–	41941 7.82	12528 74.40	–	Метод спутниковых геодезических измерений (определен	$M_t = \sqrt{(0.07^2 + 0.07^2)} = 0.10$
н190О	–	–	–	41941 1.79	12528 89.97	–	Метод спутниковых геодезических измерений (определен	$M_t = \sqrt{(0.07^2 + 0.07^2)} = 0.10$
н191О	–	–	–	41940 0.77	12528 85.70	–	Метод спутниковых геодезических измерений (определен	$M_t = \sqrt{(0.07^2 + 0.07^2)} = 0.10$
н192О	–	–	–	41940 5.72	12528 72.92	–	Метод спутниковых геодезических измерений (определен	$M_t = \sqrt{(0.07^2 + 0.07^2)} = 0.10$
н193О	–	–	–	41940 8.76	12528 74.09	–	Метод спутниковых геодезических измерений (определен	$M_t = \sqrt{(0.07^2 + 0.07^2)} = 0.10$
н194О	–	–	–	41940 9.84	12528 71.30	–	Метод спутниковых геодезических измерений (определен	$M_t = \sqrt{(0.07^2 + 0.07^2)} = 0.10$
н189О	–	–	–	41941 7.82	12528 74.40	–	Метод спутниковых геодезических измерений	$M_t = \sqrt{(0.07^2 + 0.07^2)} = 0.10$

							(определен)	
<b>2. Сведения о характеристиках объекта недвижимости с кадастровым номером <u>48:19:6260103:69</u></b>								
<b>№ п/п</b>	<b>Наименование характеристики</b>						<b>Значение характеристики</b>	
<b>1</b>	<b>2</b>						<b>3</b>	
1.	Вид объекта недвижимости						Здание	
2.	Ранее присвоенный государственный учетный номер (инвентарный) здания, сооружения, объекта незавершенного строительства						–	
3.	Кадастровый номер земельного участка (земельных участков), в границах которого (которых) расположены здание, сооружение, объект незавершенного строительства						48:19:6260103:2	
4.	Уникальный учетный номер кадастрового квартала, в границах которого расположены здание, сооружение, объект незавершенного строительства						48:19:6260103	
5.	Адрес здания, сооружения, объекта незавершенного строительства						Липецкая обл., Елец г, Колхозная ул, 66 д	
5.1	Сведения о местоположении здания, сооружения, объекта незавершенного строительства (при отсутствии адреса) в структурированном в соответствии с федеральной информационной адресной системой виде						–	
5.2	Дополнительные сведения о местоположении						–	
6.	Иные сведения						–	
<b>3. Пояснения к сведениям об объекте недвижимости с кадастровым номером <u>48:19:6260103:69</u></b>								
1.	–							
<b>Описание местоположения зданий, сооружений, объектов незавершенного строительства на земельном участке</b>								
<b>1. Сведения о характерных точках контура объекта недвижимости с кадастровым номером <u>48:19:6260103:71</u></b>								
Система координат <u>МСК-48, зона 1</u>					Зона № <u>1</u>			
<b>Обозначение характерных точек контура</b>	<b>Содержатся в Едином государственном реестре недвижимости</b>	<b>Определены в ходе выполнения комплексных кадастровых работ</b>	<b>Метод определения координат</b>	<b>Формулы, примененные для расчета средней квадратической погрешности определения координат характерных точек</b>				

	Координаты, м		Радиус, м	Координаты, м		Радиус, м		(M <sub>t</sub> ), м, с подставленными в такие формулы значениями и итоговые (вычисленные) значения M <sub>t</sub> , м
	X	Y	R	X	Y	R		
1	2	3	4	5	6	7	8	9
н1950	–	–	–	41943 5.80	12528 18.41	–	Метод спутниковых геодезических измерений (определен	$M_t = \sqrt{(0.07^2 + 0.07^2)} = 0.10$
н1960	–	–	–	41943 0.97	12528 30.72	–	Метод спутниковых геодезических измерений (определен	$M_t = \sqrt{(0.07^2 + 0.07^2)} = 0.10$
н1970	–	–	–	41942 3.95	12528 27.97	–	Метод спутниковых геодезических измерений (определен	$M_t = \sqrt{(0.07^2 + 0.07^2)} = 0.10$
н1980	–	–	–	41942 4.71	12528 26.02	–	Метод спутниковых геодезических измерений (определен	$M_t = \sqrt{(0.07^2 + 0.07^2)} = 0.10$
н1990	–	–	–	41942 2.56	12528 25.18	–	Метод спутниковых геодезических измерений (определен	$M_t = \sqrt{(0.07^2 + 0.07^2)} = 0.10$
н2000	–	–	–	41942 6.63	12528 14.82	–	Метод спутниковых геодезических измерений (определен	$M_t = \sqrt{(0.07^2 + 0.07^2)} = 0.10$
н1950	–	–	–	41943 5.80	12528 18.41	–	Метод спутниковых геодезических измерений	$M_t = \sqrt{(0.07^2 + 0.07^2)} = 0.10$

							(определен)	
<b>2. Сведения о характеристиках объекта недвижимости с кадастровым номером <u>48:19:6260103:71</u></b>								
<b>№ п/п</b>	<b>Наименование характеристики</b>						<b>Значение характеристики</b>	
<b>1</b>	<b>2</b>						<b>3</b>	
1.	Вид объекта недвижимости						Здание	
2.	Ранее присвоенный государственный учетный номер (инвентарный) здания, сооружения, объекта незавершенного строительства						–	
3.	Кадастровый номер земельного участка (земельных участков), в границах которого (которых) расположены здание, сооружение, объект незавершенного строительства						48:19:6260103:35	
4.	Уникальный учетный номер кадастрового квартала, в границах которого расположены здание, сооружение, объект незавершенного строительства						48:19:6260103	
5.	Адрес здания, сооружения, объекта незавершенного строительства						Липецкая обл., Елец г, Колхозная ул, 70 д	
5.1	Сведения о местоположении здания, сооружения, объекта незавершенного строительства (при отсутствии адреса) в структурированном в соответствии с федеральной информационной адресной системой виде						–	
5.2	Дополнительные сведения о местоположении						–	
6.	Иные сведения						–	
<b>3. Пояснения к сведениям об объекте недвижимости с кадастровым номером <u>48:19:6260103:71</u></b>								
1.	–							
<b>Описание местоположения зданий, сооружений, объектов незавершенного строительства на земельном участке</b>								
<b>1. Сведения о характерных точках контура объекта недвижимости с кадастровым номером <u>48:19:6260103:74</u></b>								
Система координат <u>МСК-48, зона 1</u>					Зона № <u>1</u>			
<b>Обозначение характерных точек контура</b>	<b>Содержатся в Едином государственном реестре недвижимости</b>	<b>Определены в ходе выполнения комплексных кадастровых работ</b>	<b>Метод определения координат</b>	<b>Формулы, примененные для расчета средней квадратической погрешности определения координат характерных точек</b>				



	Координаты, м		Радиус, м	Координаты, м		Радиус, м		(M <sub>t</sub> ), м, с подставленными в такие формулы значениями и итоговые (вычисленные) значения M <sub>t</sub> , м
	X	Y	R	X	Y	R		
1	2	3	4	5	6	7	8	9
н201О	–	–	–	41945 9.07	12527 53.33	–	Метод спутниковых геодезических измерений (определен	$M_t = \sqrt{(0.07^2 + 0.07^2)} = 0.10$
н202О	–	–	–	41945 7.45	12527 57.93	–	Метод спутниковых геодезических измерений (определен	$M_t = \sqrt{(0.07^2 + 0.07^2)} = 0.10$
н203О	–	–	–	41945 5.08	12527 57.10	–	Метод спутниковых геодезических измерений (определен	$M_t = \sqrt{(0.07^2 + 0.07^2)} = 0.10$
н204О	–	–	–	41945 4.02	12527 60.11	–	Метод спутниковых геодезических измерений (определен	$M_t = \sqrt{(0.07^2 + 0.07^2)} = 0.10$
н205О	–	–	–	41945 7.41	12527 61.30	–	Метод спутниковых геодезических измерений (определен	$M_t = \sqrt{(0.07^2 + 0.07^2)} = 0.10$
н206О	–	–	–	41945 4.35	12527 70.01	–	Метод спутниковых геодезических измерений (определен	$M_t = \sqrt{(0.07^2 + 0.07^2)} = 0.10$
н207О	–	–	–	41944 4.01	12527 66.38	–	Метод спутниковых геодезических измерений	$M_t = \sqrt{(0.07^2 + 0.07^2)} = 0.10$

							(определен	
н208О	–	–	–	41944 9.13	12527 51.77	–	Метод спутниковых геодезических измерений (определен	$Mt=\sqrt{(0.07^2+0.07^2)}=0.10$
н209О	–	–	–	41945 4.71	12527 53.73	–	Метод спутниковых геодезических измерений (определен	$Mt=\sqrt{(0.07^2+0.07^2)}=0.10$
н210О	–	–	–	41945 5.31	12527 52.01	–	Метод спутниковых геодезических измерений (определен	$Mt=\sqrt{(0.07^2+0.07^2)}=0.10$
н201О	–	–	–	41945 9.07	12527 53.33	–	Метод спутниковых геодезических измерений (определен	$Mt=\sqrt{(0.07^2+0.07^2)}=0.10$

## 2. Сведения о характеристиках объекта недвижимости с кадастровым номером 48:19:6260103:74

№ п/п	Наименование характеристики	Значение характеристики
1	2	3
1.	Вид объекта недвижимости	Здание
2.	Ранее присвоенный государственный учетный номер (инвентарный) здания, сооружения, объекта незавершенного строительства	–
3.	Кадастровый номер земельного участка (земельных участков), в границах которого (которых) расположены здание, сооружение, объект незавершенного строительства	48:19:6260103:9
4.	Уникальный учетный номер кадастрового квартала, в границах которого расположены здание, сооружение, объект незавершенного строительства	48:19:6260103
5.	Адрес здания, сооружения, объекта незавершенного строительства	Липецкая обл., Елец г, Колхозная ул, 76 д
5.1	Сведения о местоположении здания, сооружения, объекта незавершенного строительства (при отсутствии адреса) в структурированном в соответствии с федеральной информационной адресной системой виде	–
5.2	Дополнительные сведения о местоположении	–
6.	Иные сведения	–

## 3. Пояснения к сведениям об объекте недвижимости с кадастровым номером 48:19:6260103:74

1.

–

**Описание местоположения зданий, сооружений,  
объектов незавершенного строительства на земельном участке**

**1. Сведения о характерных точках контура объекта недвижимости с кадастровым номером 48:19:6260103:94**

Система координат МСК-48, зона 1Зона № 1

Обозначение характерных точек контур а	Содержатся в Едином государственном реестре недвижимости			Определены в ходе выполнения комплексных кадастровых работ			Метод определения координат	Формулы, примененные для расчета средней квадратической погрешности определения координат характерных точек ( $M_t$ ), м, с подставленными в такие формулы значениями и итоговые (вычисленные) значения $M_t$ , м
	Координаты, м		Радиус, м	Координаты, м		Радиус, м		
	X	Y	R	X	Y	R		
1	2	3	4	5	6	7	8	9
н2110	–	–	–	41946 4.32	12527 40.20	–	Метод спутниковых геодезических измерений (определен	$M_t = \sqrt{(0.07^2 + 0.07^2)} = 0.10$
н2120	–	–	–	41946 3.18	12527 42.91	–	Метод спутниковых геодезических измерений (определен	$M_t = \sqrt{(0.07^2 + 0.07^2)} = 0.10$
н2130	–	–	–	41946 7.47	12527 44.68	–	Метод спутниковых геодезических измерений (определен	$M_t = \sqrt{(0.07^2 + 0.07^2)} = 0.10$
н2140	–	–	–	41946	12527	–	Метод спутниковых	$M_t = \sqrt{(0.07^2 + 0.07^2)} = 0.10$

				5.33	49.84		геодезических измерений (определен	
н2150	–	–	–	41945 1.19	12527 43.86	–	Метод спутниковых геодезических измерений (определен	$Mt=\sqrt{(0.07^2+0.07^2)}=0.10$
н2160	–	–	–	41945 3.34	12527 38.25	–	Метод спутниковых геодезических измерений (определен	$Mt=\sqrt{(0.07^2+0.07^2)}=0.10$
н2170	–	–	–	41945 5.12	12527 39.00	–	Метод спутниковых геодезических измерений (определен	$Mt=\sqrt{(0.07^2+0.07^2)}=0.10$
н2180	–	–	–	41945 6.01	12527 36.90	–	Метод спутниковых геодезических измерений (определен	$Mt=\sqrt{(0.07^2+0.07^2)}=0.10$
н2110	–	–	–	41946 4.32	12527 40.20	–	Метод спутниковых геодезических измерений (определен	$Mt=\sqrt{(0.07^2+0.07^2)}=0.10$

**2. Сведения о характеристиках объекта недвижимости с кадастровым номером 48:19:6260103:94**

№ п/п	Наименование характеристики	Значение характеристики
1	2	3
1.	Вид объекта недвижимости	Здание
2.	Ранее присвоенный государственный учетный номер (инвентарный) здания, сооружения, объекта незавершенного строительства	–
3.	Кадастровый номер земельного участка (земельных участков), в границах которого (которых) расположены здание, сооружение, объект незавершенного строительства	48:19:6260103:6
4.	Уникальный учетный номер кадастрового квартала, в границах которого расположены здание, сооружение, объект незавершенного строительства	48:19:6260103
5.	Адрес здания, сооружения, объекта незавершенного строительства	Липецкая обл., Елец г, Колхозная ул, 78 д
5.1	Сведения о местоположении здания, сооружения, объекта незавершенного строительства (при отсутствии адреса) в структурированном в соответствии с федеральной	–

	информационной адресной системой виде	
5.2	Дополнительные сведения о местоположении	–
6.	Иные сведения	–

### 3. Пояснения к сведениям об объекте недвижимости с кадастровым номером 48:19:6260103:94

1.	–
----	---

#### Описание местоположения зданий, сооружений, объектов незавершенного строительства на земельном участке

### 1. Сведения о характерных точках контура объекта недвижимости с кадастровым номером 48:19:6260103:95

Система координат МСК-48, зона 1

Зона № 1

Обозначение характерных точек контура	Содержатся в Едином государственном реестре недвижимости			Определены в ходе выполнения комплексных кадастровых работ			Метод определения координат	Формулы, примененные для расчета средней квадратической погрешности определения координат характерных точек ( $M_t$ ), м, с подставленными в такие формулы значениями и итоговые (вычисленные) значения $M_t$ , м
	Координаты, м		Радиус, м	Координаты, м		Радиус, м		
	X	Y	R	X	Y	R		
1	2	3	4	5	6	7	8	9
н2190	–	–	–	41947 1.87	12527 27.85	–	Метод спутниковых геодезических измерений (определен)	$M_t = \sqrt{(0.07^2 + 0.07^2)} = 0.10$
н2200	–	–	–	41946 9.98	12527 32.56	–	Метод спутниковых геодезических измерений (определен)	$M_t = \sqrt{(0.07^2 + 0.07^2)} = 0.10$

н221О	–	–	–	41946 7.60	12527 31.60	–	Метод спутниковых геодезических измерений (определен	$Mt=\sqrt{(0.07^2+0.07^2)}=0.10$
н222О	–	–	–	41946 6.41	12527 34.57	–	Метод спутниковых геодезических измерений (определен	$Mt=\sqrt{(0.07^2+0.07^2)}=0.10$
н223О	–	–	–	41945 5.98	12527 30.39	–	Метод спутниковых геодезических измерений (определен	$Mt=\sqrt{(0.07^2+0.07^2)}=0.10$
н224О	–	–	–	41945 9.06	12527 22.71	–	Метод спутниковых геодезических измерений (определен	$Mt=\sqrt{(0.07^2+0.07^2)}=0.10$
н219О	–	–	–	41947 1.87	12527 27.85	–	Метод спутниковых геодезических измерений (определен	$Mt=\sqrt{(0.07^2+0.07^2)}=0.10$

**2. Сведения о характеристиках объекта недвижимости с кадастровым номером 48:19:6260103:95**

№ п/п	Наименование характеристики	Значение характеристики
1	2	3
1.	Вид объекта недвижимости	Здание
2.	Ранее присвоенный государственный учетный номер (инвентарный) здания, сооружения, объекта незавершенного строительства	–
3.	Кадастровый номер земельного участка (земельных участков), в границах которого (которых) расположены здание, сооружение, объект незавершенного строительства	48:19:6260103:3
4.	Уникальный учетный номер кадастрового квартала, в границах которого расположены здание, сооружение, объект незавершенного строительства	48:19:6260103
5.	Адрес здания, сооружения, объекта незавершенного строительства	Липецкая обл., Елец г, Колхозная ул, 80 д
5.1	Сведения о местоположении здания, сооружения, объекта незавершенного строительства (при отсутствии адреса) в структурированном в соответствии с федеральной информационной адресной системой виде	–
5.2	Дополнительные сведения о местоположении	–

6.	Иные сведения						–	
<b>3. Пояснения к сведениям об объекте недвижимости с кадастровым номером 48:19:6260103:95</b>								
1.	–							
<b>Описание местоположения зданий, сооружений, объектов незавершенного строительства на земельном участке</b>								
<b>1. Сведения о характерных точках контура объекта недвижимости с кадастровым номером 48:19:6260103:50</b>								
Система координат <u>МСК-48, зона 1</u>				Зона № <u>1</u>				
Обозначение характерных точек контура	Содержатся в Едином государственном реестре недвижимости			Определены в ходе выполнения комплексных кадастровых работ			Метод определения координат	Формулы, примененные для расчета средней квадратической погрешности определения координат характерных точек ( $M_t$ ), м, с подставленными в такие формулы значениями и итоговые (вычисленные) значения $M_t$ , м
	Координаты, м		Радиус, м	Координаты, м		Радиус, м		
	X	Y	R	X	Y	R		
1	2	3	4	5	6	7	8	9
н2250	–	–	–	41955 7.21	12528 53.09	–	Метод спутниковых геодезических измерений (определен)	$M_t = \sqrt{(0.07^2 + 0.07^2)} = 0.10$
н2260	–	–	–	41955 4.20	12528 59.83	–	Метод спутниковых геодезических измерений (определен)	$M_t = \sqrt{(0.07^2 + 0.07^2)} = 0.10$
н2270	–	–	–	41954 4.93	12528 55.70	–	Метод спутниковых геодезических измерений	$M_t = \sqrt{(0.07^2 + 0.07^2)} = 0.10$

							(определен	
н2280	–	–	–	41954 6.39	12528 52.43	–	Метод спутниковых геодезических измерений (определен	$Mt=\sqrt{(0.07^2+0.07^2)}=0.10$
н2290	–	–	–	41954 4.49	12528 51.59	–	Метод спутниковых геодезических измерений (определен	$Mt=\sqrt{(0.07^2+0.07^2)}=0.10$
н2300	–	–	–	41954 5.60	12528 49.09	–	Метод спутниковых геодезических измерений (определен	$Mt=\sqrt{(0.07^2+0.07^2)}=0.10$
н2310	–	–	–	41954 7.50	12528 49.94	–	Метод спутниковых геодезических измерений (определен	$Mt=\sqrt{(0.07^2+0.07^2)}=0.10$
н2320	–	–	–	41954 7.94	12528 48.95	–	Метод спутниковых геодезических измерений (определен	$Mt=\sqrt{(0.07^2+0.07^2)}=0.10$
н2250	–	–	–	41955 7.21	12528 53.09	–	Метод спутниковых геодезических измерений (определен	$Mt=\sqrt{(0.07^2+0.07^2)}=0.10$

**2. Сведения о характеристиках объекта недвижимости с кадастровым номером 48:19:6260103:50**

№ п/п	Наименование характеристики	Значение характеристики
1	2	3
1.	Вид объекта недвижимости	Здание
2.	Ранее присвоенный государственный учетный номер (инвентарный) здания, сооружения, объекта незавершенного строительства	–
3.	Кадастровый номер земельного участка (земельных участков), в границах которого (которых) расположены здание, сооружение, объект незавершенного строительства	48:19:6260103:19
4.	Уникальный учетный номер кадастрового квартала, в границах которого расположены здание, сооружение, объект незавершенного строительства	48:19:6260103
5.	Адрес здания, сооружения, объекта незавершенного строительства	Липецкая обл., Елец г, Заречная ул, 39 д



5.1	Сведения о местоположении здания, сооружения, объекта незавершенного строительства (при отсутствии адреса) в структурированном в соответствии с федеральной информационной адресной системой виде	–
5.2	Дополнительные сведения о местоположении	–
6.	Иные сведения	–

### 3. Пояснения к сведениям об объекте недвижимости с кадастровым номером 48:19:6260103:50

1.	–
----	---

#### Описание местоположения зданий, сооружений, объектов незавершенного строительства на земельном участке

### 1. Сведения о характерных точках контура объекта недвижимости с кадастровым номером 48:19:6260103:63

Система координат МСК-48, зона 1

Зона № 1

Обозначение характерных точек контура	Содержатся в Едином государственном реестре недвижимости		Определены в ходе выполнения комплексных кадастровых работ			Метод определения координат	Формулы, примененные для расчета средней квадратической погрешности определения координат характерных точек ( $M_t$ ), м, с подставленными в такие формулы значениями и итоговые (вычисленные) значения $M_t$ , м	
	Координаты, м		Координаты, м		Радиус, м			
	X	Y	X	Y	R			
1	2	3	4	5	6	7	8	9
н2330	–	–	–	41958 4.32	12527 64.75	–	Метод спутниковых геодезических измерений (определен	$M_t = \sqrt{(0.07^2 + 0.07^2)} = 0.10$
н2340	–	–	–	41958 0.34	12527 77.32	–	Метод спутниковых геодезических	$M_t = \sqrt{(0.07^2 + 0.07^2)} = 0.10$

							измерений (определен	
н2350	–	–	–	41957 0.57	12527 74.54	–	Метод спутниковых геодезических измерений (определен	$Mt=\sqrt{(0.07^2+0.07^2)}=0.10$
н2360	–	–	–	41957 1.82	12527 70.58	–	Метод спутниковых геодезических измерений (определен	$Mt=\sqrt{(0.07^2+0.07^2)}=0.10$
н2370	–	–	–	41957 4.82	12527 71.43	–	Метод спутниковых геодезических измерений (определен	$Mt=\sqrt{(0.07^2+0.07^2)}=0.10$
н2380	–	–	–	41957 5.25	12527 70.06	–	Метод спутниковых геодезических измерений (определен	$Mt=\sqrt{(0.07^2+0.07^2)}=0.10$
н2390	–	–	–	41957 2.26	12527 69.21	–	Метод спутниковых геодезических измерений (определен	$Mt=\sqrt{(0.07^2+0.07^2)}=0.10$
н2400	–	–	–	41957 2.69	12527 67.85	–	Метод спутниковых геодезических измерений (определен	$Mt=\sqrt{(0.07^2+0.07^2)}=0.10$
н2410	–	–	–	41957 0.54	12527 67.17	–	Метод спутниковых геодезических измерений (определен	$Mt=\sqrt{(0.07^2+0.07^2)}=0.10$
н2420	–	–	–	41957 2.38	12527 61.34	–	Метод спутниковых геодезических измерений (определен	$Mt=\sqrt{(0.07^2+0.07^2)}=0.10$
н2330	–	–	–	41958 4.32	12527 64.75	–	Метод спутниковых геодезических измерений (определен	$Mt=\sqrt{(0.07^2+0.07^2)}=0.10$

**2. Сведения о характеристиках объекта недвижимости с кадастровым номером 48:19:6260103:63**

№ п/п	Наименование характеристики	Значение характеристики
----------	-----------------------------	-------------------------



1	2	3	4	5	6	7	8	9
1	419566 .65	125278 8.69	–	41956 7.21	12527 88.39	–	Метод спутниковых геодезических измерений (определений)	$M_t = \sqrt{(0.07^2 + 0.07^2)} = 0.10$
2	419566 .12	125279 3.24	–	41956 6.55	12527 92.93	–	Метод спутниковых геодезических измерений (определений)	$M_t = \sqrt{(0.07^2 + 0.07^2)} = 0.10$
3	419563 .63	125279 2.94	–	41956 4.07	12527 92.56	–	Метод спутниковых геодезических измерений (определений)	$M_t = \sqrt{(0.07^2 + 0.07^2)} = 0.10$
4	419563 .33	125279 5.43	–	41956 3.71	12527 95.04	–	Метод спутниковых геодезических измерений (определений)	$M_t = \sqrt{(0.07^2 + 0.07^2)} = 0.10$
5	419558 .78	125279 4.90	–	41955 9.17	12527 94.39	–	Метод спутниковых геодезических измерений (определений)	$M_t = \sqrt{(0.07^2 + 0.07^2)} = 0.10$
6	419559 .61	125278 7.86	–	41956 0.19	12527 87.37	–	Метод спутниковых геодезических измерений (определений)	$M_t = \sqrt{(0.07^2 + 0.07^2)} = 0.10$
1	419566 .65	125278 8.69	–	41956 7.21	12527 88.39	–	Метод спутниковых геодезических измерений (определений)	$M_t = \sqrt{(0.07^2 + 0.07^2)} = 0.10$

**2. Иные сведения об объекте недвижимости с кадастровым номером 48:19:6260103:311**

1.–

**3. Пояснения к сведениям об объекте недвижимости с кадастровым номером 48:19:6260103:311**

1. –

**Сведения о зданиях, сооружениях, объектах незавершенного строительства, необходимые для исправления реестровых ошибок в сведениях об описании их местоположения**

**1. Сведения о характерных точках контура Здание**

вид объекта недвижимости (здание, сооружение, объект незавершенного строительства)

с кадастровым номером 48:19:6260103:61

Обозначение характерных точек контура	Содержащиеся в Едином государственном реестре недвижимости			Определены в ходе выполнения комплексных кадастровых работ			Метод определения координат	Формулы, примененные для расчета средней квадратической погрешности определения координат характерных точек ( $M_t$ ), м, с подставленными в такие формулы значениями и итоговые (вычисленные) значения $M_t$ , м
	координаты, м		радиус, м	координаты, м		радиус, м		
	X	Y	R	X	Y	R		
1	2	3	4	5	6	7	8	9
1	419574 .80	125279 4.48	–	41957 5.16	12527 94.32	–	Метод спутниковых геодезических измерений (определений)	$M_t = \sqrt{(0.07^2 + 0.07^2)} = 0.10$
2	419571 .91	125280 2.26	–	41957 2.74	12528 02.26	–	Метод спутниковых геодезических измерений (определений)	$M_t = \sqrt{(0.07^2 + 0.07^2)} = 0.10$
3	419563 .09	125279 9.22	–	41956 3.75	12527 99.75	–	Метод спутниковых геодезических измерений (определений)	$M_t = \sqrt{(0.07^2 + 0.07^2)} = 0.10$
4	419564 .01	125279 6.47	–	41956 4.51	12527 96.95	–	Метод спутниковых геодезических измерений (определений)	$M_t = \sqrt{(0.07^2 + 0.07^2)} = 0.10$
5	419565 .95	125279 7.19	–	41956 6.49	12527 97.55	–	Метод спутниковых геодезических измерений (определений)	$M_t = \sqrt{(0.07^2 + 0.07^2)} = 0.10$
6	419566 .68	125279 5.01	–	41956 7.08	12527 95.33	–	Метод спутниковых геодезических измерений (определений)	$M_t = \sqrt{(0.07^2 + 0.07^2)} = 0.10$
7	419567 .62	125279 5.36	–	41956 8.04	12527 95.62	–	Метод спутниковых геодезических измерений	$M_t = \sqrt{(0.07^2 + 0.07^2)} = 0.10$

							(определений)	
8	419568 .72	125279 2.46	–	41956 8.97	12527 92.66	–	Метод спутниковых геодезических измерений (определений)	$Mt=\sqrt{(0.07^2+0.07^2)}=0.10$
1	419574 .80	125279 4.48	–	41957 5.16	12527 94.32	–	Метод спутниковых геодезических измерений (определений)	$Mt=\sqrt{(0.07^2+0.07^2)}=0.10$

**2. Иные сведения об объекте недвижимости с кадастровым номером 48:19:6260103:61**

1.–

**3. Пояснения к сведениям об объекте недвижимости с кадастровым номером 48:19:6260103:83**

1. –

**Сведения о зданиях, сооружениях, объектах незавершенного строительства, необходимые для исправления реестровых ошибок в сведениях об описании их местоположения**

**1. Сведения о характерных точках контура Здание**

вид объекта недвижимости (здание, сооружение, объект незавершенного строительства)

с кадастровым номером 48:19:6260103:83

Система координат МСК-48, зона 1

**Зона № 1**

Обозначение характерных точек контура	Содержащиеся в Едином государственном реестре недвижимости			Определены в ходе выполнения комплексных кадастровых работ			Метод определения координат	Формулы, примененные для расчета средней квадратической погрешности определения координат характерных точек ( $M_t$ ), м, с подставленными в такие формулы значениями и итоговые (вычисленные) значения $M_t$ , м
	координаты, м		радиус, м	координаты, м		радиус, м		
	X	Y	R	X	Y	R		
1	2	3	4	5	6	7	8	9
1	419575 .01	125264 8.37	–	41957 5.58	12526 48.55	–	Метод спутниковых геодезических измерений (определений)	$Mt=\sqrt{(0.07^2+0.07^2)}=0.10$

2	419571 .76	125265 7.03	–	41957 2.52	12526 57.28	–	Метод спутниковых геодезических измерений (определений)	$Mt=\sqrt{(0.07^2+0.07^2)}=0.10$
3	419571 .09	125265 8.81	–	41957 1.89	12526 59.07	–	Метод спутниковых геодезических измерений (определений)	$Mt=\sqrt{(0.07^2+0.07^2)}=0.10$
4	419567 .05	125265 7.23	–	41956 7.81	12526 57.58	–	Метод спутниковых геодезических измерений (определений)	$Mt=\sqrt{(0.07^2+0.07^2)}=0.10$
5	419565 .22	125265 6.57	–	41956 5.97	12526 56.96	–	Метод спутниковых геодезических измерений (определений)	$Mt=\sqrt{(0.07^2+0.07^2)}=0.10$
6	419565 .76	125265 4.98	–	41956 6.48	12526 55.36	–	Метод спутниковых геодезических измерений (определений)	$Mt=\sqrt{(0.07^2+0.07^2)}=0.10$
7	419563 .16	125265 4.08	–	41956 3.86	12526 54.52	–	Метод спутниковых геодезических измерений (определений)	$Mt=\sqrt{(0.07^2+0.07^2)}=0.10$
8	419564 .02	125265 1.70	–	41956 4.67	12526 52.12	–	Метод спутниковых геодезических измерений (определений)	$Mt=\sqrt{(0.07^2+0.07^2)}=0.10$
9	419561 .76	125265 0.89	–	41956 2.39	12526 51.36	–	Метод спутниковых геодезических измерений (определений)	$Mt=\sqrt{(0.07^2+0.07^2)}=0.10$
10	419562 .50	125264 8.86	–	41956 3.08	12526 49.31	–	Метод спутниковых геодезических измерений (определений)	$Mt=\sqrt{(0.07^2+0.07^2)}=0.10$
11	419564 .76	125264 9.67	–	41956 5.36	12526 50.07	–	Метод спутниковых геодезических измерений (определений)	$Mt=\sqrt{(0.07^2+0.07^2)}=0.10$

12	419566 .31	125264 5.39	–	41956 6.82	12526 45.76	–	Метод спутниковых геодезических измерений (определений)	$Mt=\sqrt{(0.07^2+0.07^2)}=0.10$
1	419575 .01	125264 8.37	–	41957 5.58	12526 48.55	–	Метод спутниковых геодезических измерений (определений)	$Mt=\sqrt{(0.07^2+0.07^2)}=0.10$

**2. Иные сведения об объекте недвижимости с кадастровым номером 48:19:6260103:83**

1.–

**3. Пояснения к сведениям об объекте недвижимости с кадастровым номером 48:19:6260103:83**

1. –

**Сведения о зданиях, сооружениях, объектах незавершенного строительства, необходимые для исправления реестровых ошибок в сведениях об описании их местоположения**

**1. Сведения о характерных точках контура Здание**

вид объекта недвижимости (здание, сооружение, объект незавершенного строительства)

с кадастровым номером 48:19:6260103:58

Система координат МСК-48, зона 1

**Зона № 1**

Обозначение характерных точек контура	Содержащиеся в Едином государственном реестре недвижимости			Определены в ходе выполнения комплексных кадастровых работ			Метод определения координат	Формулы, примененные для расчета средней квадратической погрешности определения координат характерных точек ( $M_D$ ), м, с подставленными в такие формулы значениями и итоговые (вычисленные) значения $M_t$ , м
	координаты, м		радиус, м	координаты, м		радиус, м		
	X	Y	R	X	Y	R		
1	2	3	4	5	6	7	8	9
1	419566 .17	125282 2.91	–	41956 6.53	12528 22.61	–	Метод спутниковых геодезических измерений (определений)	$Mt=\sqrt{(0.07^2+0.07^2)}=0.10$
2	419564 .29	125283 1.07	–	41956 4.65	12528 30.77	–	Метод спутниковых геодезических измерений	$Mt=\sqrt{(0.07^2+0.07^2)}=0.10$



							(определений)	
3	419552 .44	125282 8.51	–	41955 2.80	12528 28.21	–	Метод спутниковых геодезических измерений (определений)	$Mt=\sqrt{(0.07^2+0.07^2)}=0.10$
4	419553 .37	125282 4.22	–	41955 3.73	12528 23.92	–	Метод спутниковых геодезических измерений (определений)	$Mt=\sqrt{(0.07^2+0.07^2)}=0.10$
5	419554 .87	125282 4.56	–	41955 5.23	12528 24.26	–	Метод спутниковых геодезических измерений (определений)	$Mt=\sqrt{(0.07^2+0.07^2)}=0.10$
6	419555 .22	125282 3.03	–	41955 5.58	12528 22.73	–	Метод спутниковых геодезических измерений (определений)	$Mt=\sqrt{(0.07^2+0.07^2)}=0.10$
7	419554 .51	125282 2.86	–	41955 4.87	12528 22.56	–	Метод спутниковых геодезических измерений (определений)	$Mt=\sqrt{(0.07^2+0.07^2)}=0.10$
8	419555 .15	125282 0.10	–	41955 5.51	12528 19.80	–	Метод спутниковых геодезических измерений (определений)	$Mt=\sqrt{(0.07^2+0.07^2)}=0.10$
9	419557 .27	125282 0.59	–	41955 7.63	12528 20.29	–	Метод спутниковых геодезических измерений (определений)	$Mt=\sqrt{(0.07^2+0.07^2)}=0.10$
10	419557 .21	125282 0.85	–	41955 7.57	12528 20.55	–	Метод спутниковых геодезических измерений (определений)	$Mt=\sqrt{(0.07^2+0.07^2)}=0.10$
1	419566 .17	125282 2.91	–	41956 6.53	12528 22.61	–	Метод спутниковых геодезических измерений (определений)	$Mt=\sqrt{(0.07^2+0.07^2)}=0.10$

**2. Иные сведения об объекте недвижимости с кадастровым номером 48:19:6260103:58**

1.–

**3. Пояснения к сведениям об объекте недвижимости с кадастровым номером 48:19:6260103:58**

1. –

**Сведения о зданиях, сооружениях, объектах незавершенного строительства, необходимые для исправления реестровых ошибок в сведениях об описании их местоположения****1. Сведения о характерных точках контура Здание**

вид объекта недвижимости (здание, сооружение, объект незавершенного строительства)

с кадастровым номером 48:19:6260103:99

Система координат МСК-48, зона 1

Зона № 1

Обозначение характерных точек контура	Содержащиеся в Едином государственном реестре недвижимости		Определены в ходе выполнения комплексных кадастровых работ				Метод определения координат	Формулы, примененные для расчета средней квадратической погрешности определения координат характерных точек ( $M_t$ ), м, с подставленными в такие формулы значениями и итоговые (вычисленные) значения $M_t$ , м
	координаты, м		радиус, м		координаты, м			
	X	Y	R	X	Y	R		
1	2	3	4	5	6	7	8	9
1	419540 .94	125285 7.03	–	41953 9.09	12528 55.35	–	Метод спутниковых геодезических измерений (определений)	$M_t = \sqrt{(0.07^2 + 0.07^2)} = 0.10$
2	419536 .28	125286 8.63	–	41953 4.92	12528 67.14	–	Метод спутниковых геодезических измерений (определений)	$M_t = \sqrt{(0.07^2 + 0.07^2)} = 0.10$
3	419535 .17	125286 8.18	–	41953 3.79	12528 66.73	–	Метод спутниковых геодезических измерений (определений)	$M_t = \sqrt{(0.07^2 + 0.07^2)} = 0.10$
4	419534 .47	125286 9.89	–	41953 3.17	12528 68.47	–	Метод спутниковых геодезических измерений (определений)	$M_t = \sqrt{(0.07^2 + 0.07^2)} = 0.10$

5	419523 .55	125286 5.55	–	41952 2.07	12528 64.60	–	Метод спутниковых геодезических измерений (определений)	$Mt=\sqrt{(0.07^2+0.07^2)}=0.10$
6	419524 .25	125286 3.83	–	41952 2.70	12528 62.85	–	Метод спутниковых геодезических измерений (определений)	$Mt=\sqrt{(0.07^2+0.07^2)}=0.10$
7	419521 .90	125286 2.84	–	41952 0.31	12528 61.96	–	Метод спутниковых геодезических измерений (определений)	$Mt=\sqrt{(0.07^2+0.07^2)}=0.10$
8	419522 .65	125286 0.99	–	41952 0.98	12528 60.08	–	Метод спутниковых геодезических измерений (определений)	$Mt=\sqrt{(0.07^2+0.07^2)}=0.10$
9	419521 .49	125286 0.52	–	41951 9.80	12528 59.66	–	Метод спутниковых геодезических измерений (определений)	$Mt=\sqrt{(0.07^2+0.07^2)}=0.10$
10	419520 .19	125285 7.80	–	41951 8.39	12528 57.00	–	Метод спутниковых геодезических измерений (определений)	$Mt=\sqrt{(0.07^2+0.07^2)}=0.10$
11	419522 .50	125285 1.89	–	41952 0.45	12528 50.99	–	Метод спутниковых геодезических измерений (определений)	$Mt=\sqrt{(0.07^2+0.07^2)}=0.10$
12	419525 .40	125285 0.77	–	41952 3.30	12528 49.75	–	Метод спутниковых геодезических измерений (определений)	$Mt=\sqrt{(0.07^2+0.07^2)}=0.10$
1	419540 .94	125285 7.03	–	41953 9.09	12528 55.35	–	Метод спутниковых геодезических измерений (определений)	$Mt=\sqrt{(0.07^2+0.07^2)}=0.10$

**2. Иные сведения об объекте недвижимости с кадастровым номером 48:19:6260103:99**

1.–

**3. Пояснения к сведениям об объекте недвижимости с кадастровым номером 48:19:6260103:99**

1. –

**Сведения о зданиях, сооружениях, объектах незавершенного строительства, необходимые для исправления реестровых ошибок в сведениях об описании их местоположения**

**1. Сведения о характерных точках контура Здание**

вид объекта недвижимости (здание, сооружение, объект незавершенного строительства)

с кадастровым номером 48:19:6260103:54

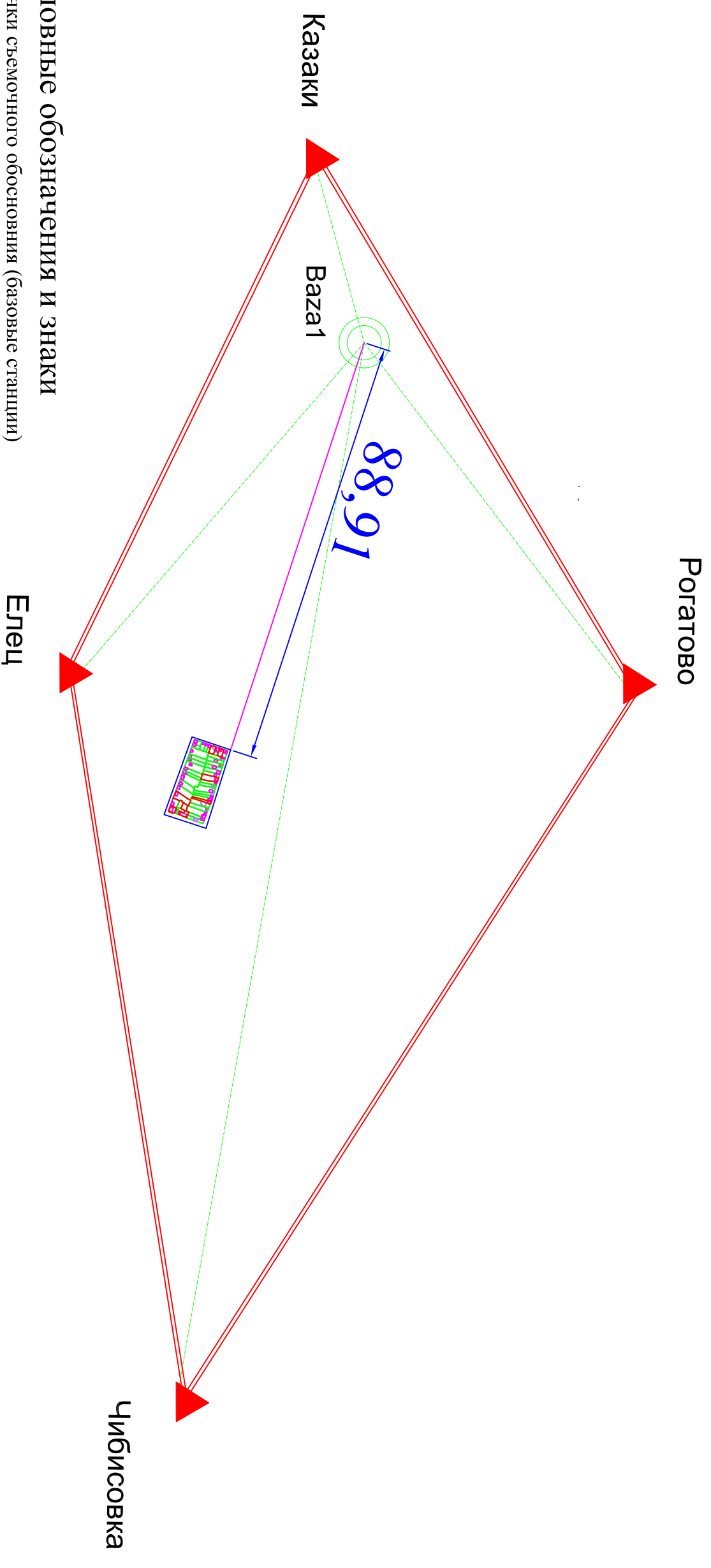
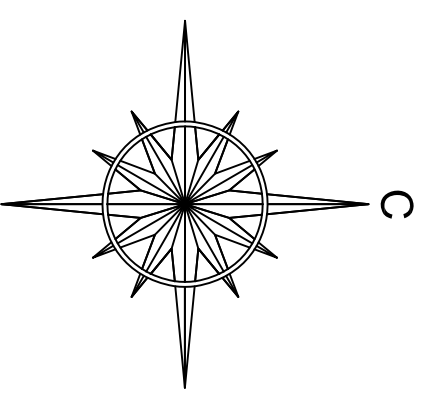
Система координат МСК-48, зона 1

**Зона № 1**

Обозначение характерных точек контура	Содержащиеся в Едином государственном реестре недвижимости			Определены в ходе выполнения комплексных кадастровых работ			Метод определения координат	Формулы, примененные для расчета средней квадратической погрешности определения координат характерных точек ( $M_t$ ), м, с подставленными в такие формулы значениями и итоговые (вычисленные) значения $M_t$ , м
	координаты, м		радиус, м	координаты, м		радиус, м		
	X	Y	R	X	Y	R		
1	2	3	4	5	6	7	8	9
1	419493 .26	125291 2.97	–	41949 6.86	12529 11.67	–	Метод спутниковых геодезических измерений (определений)	$M_t = \sqrt{(0.07^2 + 0.07^2)} = 0.10$
2	419503 .67	125291 6.33	–	41950 7.27	12529 15.03	–	Метод спутниковых геодезических измерений (определений)	$M_t = \sqrt{(0.07^2 + 0.07^2)} = 0.10$
3	419503 .20	125291 7.80	–	41950 6.80	12529 16.50	–	Метод спутниковых геодезических измерений (определений)	$M_t = \sqrt{(0.07^2 + 0.07^2)} = 0.10$
4	419504 .53	125291 8.23	–	41950 8.13	12529 16.93	–	Метод спутниковых геодезических измерений (определений)	$M_t = \sqrt{(0.07^2 + 0.07^2)} = 0.10$
5	419502 .18	125292 5.50	–	41950 5.78	12529 24.20	–	Метод спутниковых геодезических измерений	$M_t = \sqrt{(0.07^2 + 0.07^2)} = 0.10$

							(определений)	
6	419490 .44	125292 1.72	–	41949 4.04	12529 20.42	–	Метод спутниковых геодезических измерений (определений)	$Mt=\sqrt{(0.07^2+0.07^2)}=0.10$
1	419493 .26	125291 2.97	–	41949 6.86	12529 11.67	–	Метод спутниковых геодезических измерений (определений)	$Mt=\sqrt{(0.07^2+0.07^2)}=0.10$
<b>2. Иные сведения об объекте недвижимости с кадастровым номером <u>48:19:6260103:54</u></b>								
1.–								
<b>3. Пояснения к сведениям об объекте недвижимости с кадастровым номером <u>48:19:6260103:54</u></b>								
1.–								

# Схема геодезических построений

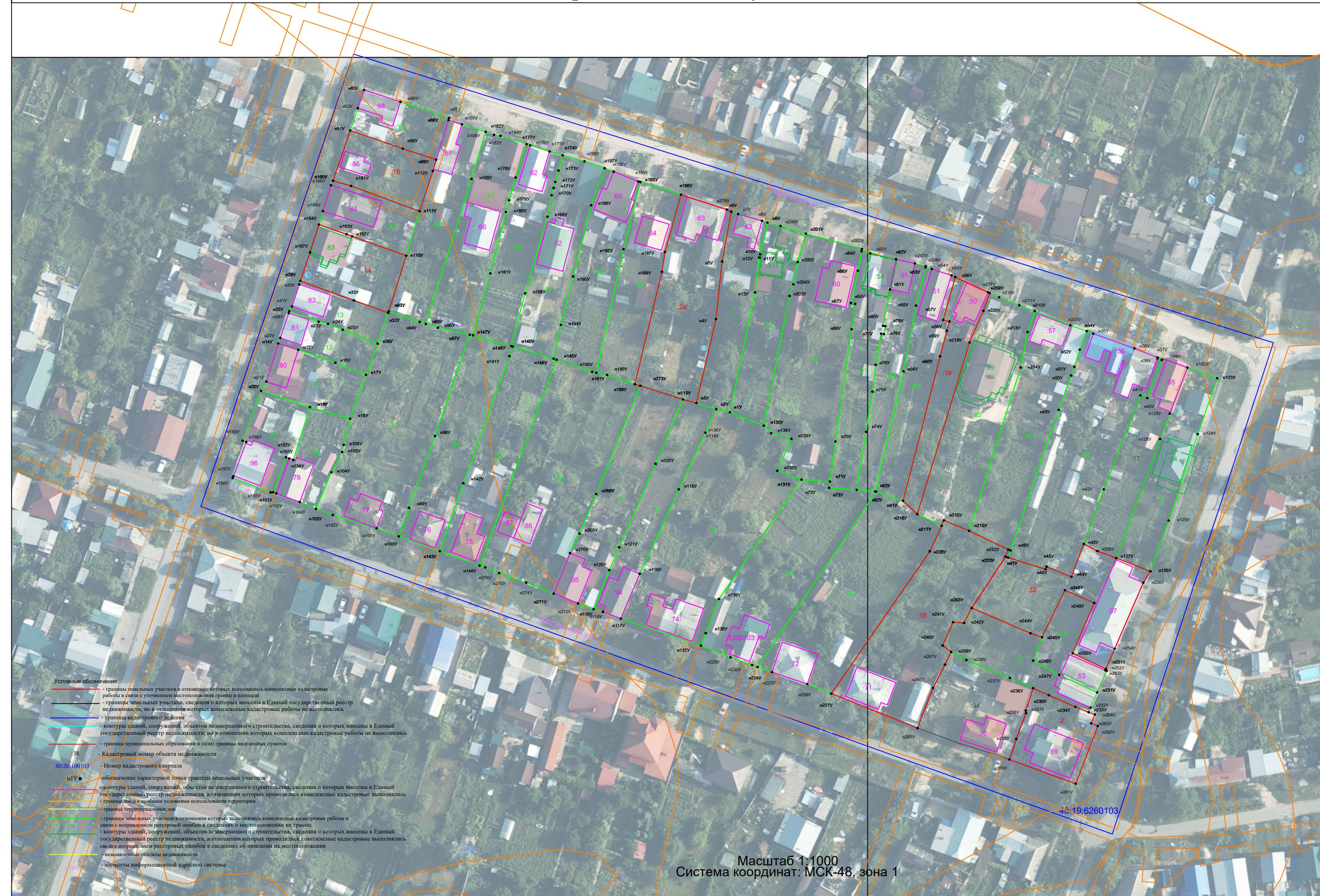


## УСЛОВНЫЕ ОБОЗНАЧЕНИЯ И ЗНАКИ

- обозначение точки съёмочного обоснования (базовые станции) местоположение которых определено с помощью спутникового оборудования
- направление на пункты ГГС
- направление на съёмочные точки
- расстояние от точки съёмочного обоснования до объекта работ
- Пункт государственной геодезической сети
- Пункт исправлено
- твердое направление между двумя опорно-межевыми знаками
- Обозначение земельного участка



# Схема границ земельных участков



- Условные обозначения:**
- границы земельных участков в отношении которых выполнялись комплексные кадастровые работы в связи с уточнением местоположения границ и площади
  - границы земельных участков, сведения о которых внесены в Единый государственный реестр недвижимости, но в отношении которых комплексные кадастровые работы не выполнялись
  - граница кадастрового деления
  - контуры зданий, сооружений, объектов незавершенного строительства, сведения о которых внесены в Единый государственный реестр недвижимости, но в отношении которых комплексные кадастровые работы не выполнялись
  - границы муниципальных образований и (или) границы населенных пунктов
  - 38 - Кадастровый номер объекта недвижимости
  - 40:20:100103 - Номер кадастрового квартала
  - и1У - обозначение характерной точки границы земельных участков
  - контуры зданий, сооружений, объектов незавершенного строительства, сведения о которых внесены в Единый государственный реестр недвижимости, в отношении которых проводились комплексные кадастровые работы
  - граница земель с особыми условиями использования территории
  - граница территориальных зон
  - границы земельных участков в отношении которых выполнялись комплексные кадастровые работы в связи с исправлением реестровой ошибки в сведениях о местоположении их границ
  - контуры зданий, сооружений, объектов незавершенного строительства, сведения о которых внесены в Единый государственный реестр недвижимости, в отношении которых проводились комплексные кадастровые работы
  - границы земельных участков в отношении которых проводились комплексные кадастровые работы в связи с исправлением реестровых ошибок в сведениях об их местоположении
  - неопределенные объекты недвижимости
  - элементы информационной адресной системы