

## КАРТА-ПЛАН ТЕРРИТОРИИ

### Пояснительная записка

**1. Сведения о территории выполнения комплексных кадастровых работ:** Липецкая обл., Елец г 48:19:6260107 (наименование субъекта Российской Федерации, муниципального образования, населенного пункта, уникальные учетные номера кадастровых кварталов, иные сведения, позволяющие определить местоположение территории, на которой выполняются комплексные кадастровые работы, например, наименование садоводческого или огороднического некоммерческого товарищества, гаражного кооператива, элемента планировочной структуры)

**2. Основания выполнения комплексных кадастровых работ:**

Наименование, дата и номер документа, на основании которого выполняются комплексные кадастровые работы: Муниципальный контракт на выполнение комплексных кадастровых работ в отношении кадастровых кварталов в городском округе город Елец Липецкой области №084660002223000102 от 07.08.2023, выдан Управление протокола и обеспечения деятельности администрации городского округа город Елец, идентификационный код закупки – 233482104818348210100100690017112244

**3. Дата подготовки карты-плана территории:** 29.09.2023

**4. Сведения о заказчике (ах) комплексных кадастровых работ:**

В отношении юридического лица, органа местного самоуправления муниципального района, муниципального округа или городского округа либо уполномоченного исполнительного органа государственной власти субъекта Российской Федерации:

полное или сокращенное (в случае, если имеется) наименование: УПРАВЛЕНИЕ ПРОТОКОЛА И ОБЕСПЕЧЕНИЯ ДЕЯТЕЛЬНОСТИ АДМИНИСТРАЦИИ ГОРОДСКОГО ОКРУГА ГОРОД ЕЛЕЦ

основной государственный регистрационный номер: 1164827058440

идентификационный номер налогоплательщика: 4821048183

В отношении физического лица или представителя физических или юридических лиц:

фамилия, имя, отчество (последнее - при наличии): –

страховой номер индивидуального лицевого счета в системе обязательного пенсионного страхования Российской Федерации (СНИЛС): –

Наименование и реквизиты документа, подтверждающие полномочия представителя заказчика(ов) комплексных кадастровых работ: –

Адрес электронной почты (для направления уведомления о результатах внесения сведений в Единый государственный реестр недвижимости): –

**5. Сведения об исполнителе комплексных кадастровых работ:**

Полное или сокращенное (в случае, если имеется) наименование и адрес юридического лица, с которым заключен государственный или муниципальный контракт либо договор подряда на выполнение комплексных кадастровых работ: –

Фамилия, имя, отчество кадастрового инженера (последнее - при наличии): Левина Мария Михайловна и основной государственный регистрационный номер кадастрового инженера индивидуального предпринимателя (ОГРНИП): –

Страховой номер индивидуального лицевого счета в системе обязательного пенсионного страхования Российской Федерации (СНИЛС) кадастрового инженера: 13438300535

Уникальный реестровый номер кадастрового инженера в реестре саморегулируемой организации кадастровых инженеров и дата внесения сведений о физическом лице в такой реестр: –, –

Полное или (в случае, если имеется) сокращенное наименование саморегулируемой организации кадастровых инженеров, членом которой является кадастровый инженер: Ассоциация СРО "Балтийское объединение кадастровых инженеров"

Контактный телефон: 8-960-298-30-10

Почтовый адрес и адрес электронной почты, по которым осуществляется связь с кадастровым инженером: 160014, Вологодская обл, г Вологда, ул Карла Маркса, д 31, кв 57, sergee.maria2010@yandex.ru

**6. Перечень документов, использованных при подготовке карты-плана территории:**

№ п/п	Реквизиты документа				
	Вид	Дата	Номер	Наименование	Иные сведения
1	2	3	4	5	6
1	<u>Кадастровый план территории</u>	<u>30.08.2023</u>	<u>КУВИ-001/2023-197654228</u>	<u>Кадастровый план территории</u>	=
2	<u>Материалы картографо-геодезического фонда</u>	<u>28.07.2023</u>	<u>170-24528/2023-В</u>	<u>Цифровой ортофотоплан масштаба в формате ГИС «Панорма»</u>	=
3	<u>Материалы картографо-геодезического фонда</u>	<u>28.07.2023</u>	<u>170-24813/2023-В</u>	<u>Выписка о пунктах государственной геодезической сети, государственной нивелирной сети и государственной гравиметрической сети в электронном виде</u>	=
4	<u>Документы градостроительного зонирования (Правила землепользования и застройки)</u>	<u>22.03.2019</u>	<u>б/н</u>	<u>Правила землепользования и застройки городского округа "Город Елец" Липецкой области</u>	=
5	<u>Документы градостроительного зонирования (Правила землепользования и застройки)</u>	<u>18.05.2021</u>	<u>б/н</u>	<u>Нормативы градостроительного проектирования городского округа Елец Городские округа Липецкой области</u>	=

**7. Пояснения к карте-плану территории:**

1. На территории городского округа "Город Елец" Липецкой области установлены Правила землепользования и застройки городского округа "Город Елец" Липецкой области, утвержденные Решением Совета депутатов

городского округа город Елец Липецкой области Российской Федерации от 22.03.2019 №135.

2. В соответствии с картой градостроительного зонирования городского округа "Город Елец" Липецкой области, что земельные участки, в границах кадастрового квартала 48:19:6260107
3. , расположены в территориальной зоне ЖИП2 (Зона малоэтажной, индивидуальной жилой застройки города).
4. В территориальной зоне ЖИП2 установлены предельные размеры земельных участков (минимальный/максимальный размеры):
5. - Для индивидуального жилищного строительства (код 2.1): 300 кв. м./1000 кв. м. (Для земельных участков, занимаемых существующими жилыми домами, построенными до 6 марта 1990 г. – по фактически сложившимся границам с учетом градостроительных норм.);
6. - Малоэтажная многоквартирная жилая застройка (2.1.1): 300 кв. м./10000 кв. м.;
7. - Блокированная жилая застройка (2.3): 300 кв. м./1000 кв. м.
8. В рамках выполнения комплексных кадастровых работ не проводилось образование земельных участков, на которых расположены здания, в том числе многоквартирные дома, сооружения, за исключением сооружений, являющихся линейными объектами, образование земельных участков общего пользования, занятых площадями, улицами, проездами, набережными, скверами, бульварами, водными объектами, пляжами и другими объектами, в связи с отсутствием утвержденного проекта межевания территории в данном кадастровом квартале.
9. Согласно пункту 1 статьи 43 ФЗ-218 от 13.07.2015г "О государственной регистрации недвижимости" (далее – Закон о регистрации) кадастровый учет в связи с изменением описания местоположения границ земельного участка и (или) его площади, за исключением случаев образования земельного участка при выделе из земельного участка или разделе земельного участка, при которых преобразуемый земельный участок сохраняется в измененных границах, осуществляется при условии, если такие изменения связаны с уточнением описания местоположения границ земельного участка, о котором сведения, содержащиеся в Едином государственном реестре недвижимости, не соответствуют установленным Законом о регистрации требованиям к описанию местоположения границ земельных участков.
10. Таким образом, уточнение земельного участка проводится, если границы земельного участка не установлены, либо установлены, но с точностью ниже нормативной.
11. В результате выполнения комплексных кадастровых работ уточнено местоположение границ и площади 5 земельных участков.
12. В ходе выполнения работ было выявлено несоответствие фактического местоположения границ 30 земельных участков сведениям Единого государственного реестра недвижимости, а именно:
13. -фактические границы земельных участков с кадастровыми номерами 48:19:6260107:1, 48:19:6260107:11, 48:19:6260107:12, 48:19:6260107:14, 48:19:6260107:16, 48:19:6260107:15, 48:19:6260107:17, 48:19:6260107:18, 48:19:6260107:19, 48:19:6260107:20, 48:19:6260107:21, 48:19:6260107:22, 48:19:6260107:23, 48:19:6260107:25, 48:19:6260107:28, 48:19:6260107:29, 48:19:6260107:26, 48:19:6260107:27, 48:19:6260107:3, 48:19:6260107:30, 48:19:6260107:34, 48:19:6260107:35, 48:19:6260107:36, 48:19:6260107:37, 48:19:6260107:5, 48:19:6260107:6, 48:19:6260107:7, 48:19:6260107:77, 48:19:6260107:78, 48:19:6260107:8 смещены от границ, сведения о которых содержатся в Едином государственном реестре недвижимости, в связи с тем, что при межевании данных участков геодезические работы производились с привязкой к опорным межевым знакам (пункты ОМС), при этом конфигурация участков практически не изменилась (изменения не значительны). Конфигурация земельных участков установлена в соответствии со сведениями, содержащимися в документах межевания, сведениями Единого государственного реестра недвижимости с и с учетом фактического использования.
14. Обращаем ваше внимание, что геодезические работы, при проведении комплексных кадастровых работ, осуществлялись с привязкой к пунктам государственной геодезической сети.
15. Данные несоответствия квалифицируется в качестве реестровой ошибки в сведениях Единого государственного реестра недвижимости, которая допущена лицом, ранее осуществлявшим кадастровые работы в отношении земельного участка. Карта-планом территории предусмотрено исправление реестровых ошибок в местоположении границ и площади данных земельных участков.
16. Границы земельных участков с кадастровыми номерами 48:19:6260107:31, 48:19:6260107:79, 48:19:6260107:80 установлены в соответствии с требованиями земельного законодательства, реестровых ошибок в отношении местоположения границ и площади данных земельных участков не выявлено, следовательно, объекты недвижимости не были включены в карта-план территории.
17. В карта – план территории включены координаты характерных точек контуров зданий которые представляют замкнутую линию, образуемую проекцией внешних границ ограждающих конструкций такого здания на горизонтальную плоскость, проходящую на уровне примыкания такого здания к поверхности земли. В

соответствии с пунктом 3 части 1 и части 2 статьи 42.1 Федерального закона от 24.07.2007 № 221-ФЗ объектами комплексных работ зданий, сооружений (за исключением линейных объектов), а также объектов незавершенного строительства, сведения о которых содержатся в Едином государственном реестре недвижимости.

18. В соответствии с Письмом Министерства экономического развития Российской Федерации от 10.03.2017 года №Д23и-1291 план этажей зданий не включается в состав приложений, если в отношении ранее учтенного здания, сооружения не выполнялись работы по реконструкции, при этом выполнение кадастровых работ в отношении таких здания или сооружения связаны исключительно с определением (уточнением) описания местоположения здания.
19. В результате проведения комплексных кадастровых работ осуществлено уточнение местоположения на земельных участках 29 объектов капитального строительства.
20. В карта-план территории кадастрового квартала 48:19:6260107 не внесены сведения об объектах капитального строительства в связи с тем, что:
  21. -объекты капитального строительства с кадастровыми номерами 48:19:6260107:73 расположены за пределами кадастрового квартала 48:19:6260107;
  22. -объект капитального строительства с кадастровым номером 48:19:6260107:55 является «объектом-дубль» объекта капитального строительства с кадастровым номером 48:19:6260107:92;
  23. -объекты капитального строительства с кадастровыми номерами 48:19:6260107:51, 48:19:6260107:60 на местности не существует (сгорел, разобран, снесен и т.п.).
24. В ходе выполнения работ было выявлено несоответствие фактического местоположения границ 4 объектов капитального строительства сведениям Единого государственного реестра недвижимости.
25. Фактические границы объектов капитального строительства с кадастровым номером 48:19:6260107:292, 48:19:6260107:43, 48:19:6260107:59, 48:19:6260107:61 смещены от границ, сведения о которых содержатся в Едином государственном реестре недвижимости, в связи с тем, что при определении границ данных объектов капитального строительства геодезические работы производились с привязкой к опорным межевым знакам (пункты ОМС). Конфигурация земельных участков установлена в соответствии со сведениями, содержащимися в документах межевания, сведениями Единого государственного реестра недвижимости и с учетом фактического использования.
26. Обращаем ваше внимание, что геодезические работы, при проведении комплексных кадастровых работ, осуществлялись с привязкой к пунктам государственной геодезической сети.
27. Данное несоответствие квалифицируется в качестве реестровой ошибки в сведениях Единого государственного реестра недвижимости. Карта-планом территории предусмотрено исправление реестровой ошибки в сведениях об описании местоположения на земельном участке объекта капитального строительства.
28. Сведения об описании местоположения объектов капитального строительства с кадастровыми номерами 48:19:6260107:54, 48:19:6260107:81 установлены в соответствии с требованиями законодательства, реестровых ошибок в отношении местоположения данных объектов капитального строительства не выявлено, следовательно, объекты недвижимости не были включены в карта-план территории.

#### Сведения о пунктах геодезической сети и средствах измерений

##### 1. Сведения о пунктах геодезической сети:

№ п/п	Вид геодезической сети	Название пункта геодезической сети и тип знака	Система координат пункта геодезической сети	Координаты пункта, м		Дата обследования 26.08.2023		
				Х	У	Сведения о состоянии		
						наружного знака пункта	центра пункта	марки центра пункта
1	2	3	4	5	6	7	8	9
1	Государственная геодезическая	Казаки, пирамида	МСК-48, зона 1	421343.4 2	1238965.3 1	утрачен	сохранился	сохранился

	ская сеть,							
2	Государственная геодезическая сеть,	Чибисовка, пирамида	МСК-48, зона 1	418876.4 6	1265128.7 4	утрачен	сохранился	сохранился
3	Государственная геодезическая сеть,	Елец, репер	МСК-48, зона 1	416052.3 9	1249804.6 8	сохранился	сохранился	сохранился
4	Государственная геодезическая сеть,	Рогатово, пирамида	МСК-48, зона 1	428199.5 8	1249889.6 6	сохранился	утрачен	утрачен

## 2. Сведения об использованных средствах измерений:

№ п/п	Наименование и обозначение типа средства измерений - прибора (инструмента, аппаратуры)	Заводской или серийный номер средства измерений	Реквизиты свидетельства о поверке прибора (инструмента, аппаратуры) и (или) срок действия поверки
1	2	3	4
1	Аппаратура геодезическая спутниковая EFT M3 GNSS	NE11802434	Свидетельство о поверке № С-ГСХ/16-02-2023/224482248 от 16.02.2023
2	Комплексы наземного слежения, приема и обработки сигналов ГНСС	RS1-2014-058	Свидетельство о поверке № С-ГСХ/04-05-2023/243781585 от 04.05.2023

## Сведения об уточняемых земельных участках

### 1. Сведения о характерных точках границ уточняемого земельного участка с кадастровым номером 48:19:6260107:9

Система координат МСК-48, зона 1

Зона № 1

Обозначение характерных точек границ	Координаты, м				Метод определения координат	Формулы, примененные для расчета средней квадратической погрешности определения координат характерных точек границ (Mt), с подставленными в такие формулы значениями и итоговые (вычисленные) значения Mt, м	Описание закрепления точки
	содержатся в Едином государственном реестре недвижимости		определены в результате выполнения комплексных кадастровых работ				
	X	Y	X	Y			
1	2	3	4	5	6	7	8
n181Y	–	–	419453.57	1252352.09	Метод спутниковых геодезических измерений (определений)	$Mt = \sqrt{(0.07^2 + 0.07^2)} = 0.10$	–

н233У	–	–	419456 .90	125235 3.21	Метод спутниковых геодезических измерений (определений)	$Mt=\sqrt{(0.07^2+0.07^2)}=0.1$ 0	–
н234У	–	–	419468 .02	125235 7.24	Метод спутниковых геодезических измерений (определений)	$Mt=\sqrt{(0.07^2+0.07^2)}=0.1$ 0	–
н231У	–	–	419475 .55	125236 0.08	Метод спутниковых геодезических измерений (определений)	$Mt=\sqrt{(0.07^2+0.07^2)}=0.1$ 0	–
н139У	–	–	419466 .77	125238 5.91	Метод спутниковых геодезических измерений (определений)	$Mt=\sqrt{(0.07^2+0.07^2)}=0.1$ 0	–
н140У	–	–	419445 .17	125237 7.96	Метод спутниковых геодезических измерений (определений)	$Mt=\sqrt{(0.07^2+0.07^2)}=0.1$ 0	–
н182У	–	–	419449 .58	125236 3.88	Метод спутниковых геодезических измерений (определений)	$Mt=\sqrt{(0.07^2+0.07^2)}=0.1$ 0	–
н181У	–	–	419453 .57	125235 2.09	Метод спутниковых геодезических измерений (определений)	$Mt=\sqrt{(0.07^2+0.07^2)}=0.1$ 0	–

**2. Сведения о частях границ уточняемого земельного участка с кадастровым номером 48:19:6260107:9**

Обозначение части границ		Горизонтальное проложение (S), м	Описание прохождения части границ	Сведения о согласовании местоположения границ (согласовано/спорное)
от т.	до т.			
1	2	3	4	5
н181У	н233У	3.51	–	–
н233У	н234У	11.83	–	–
н234У	н231У	8.05	–	–
н231У	н139У	27.28	–	–
н139У	н140У	23.02	–	–

н140У	н182У	14.75	–	–
н182У	н181У	12.45	–	–

### 3. Сведения о характеристиках уточняемого земельного участка с кадастровым номером 48:19:6260107:9

№ п/п	Наименование характеристики земельного участка	Значение характеристики
1	2	3
1.	Адрес земельного участка	Липецкая обл., Елец г, Рабочая ул, 48 д
1.1	Сведения о местоположении земельного участка (при отсутствии адреса) в структурированном в соответствии с федеральной информационной адресной системой виде	–
1.2	Дополнительные сведения о местоположении земельного участка	–
2.	Площадь земельного участка $\pm$ величина погрешности определения (вычисления) площади ( $P \pm \Delta P$ ), м <sup>2</sup>	635 кв.м $\pm$ 5.06 кв.м
3.	Формула, примененная для вычисления предельной погрешности определения площади земельного участка с подставленными значениями и итоговые (вычисленные) значения ( $\Delta P$ ), м <sup>2</sup>	$\Delta P = 2 * 0.10 * \sqrt{635} * \sqrt{((1 + 1.11^2)/(2 * 1.11))} = 5.06$
4.	Площадь земельного участка согласно сведениям Единого государственного реестра недвижимости ( $P_{\text{кад}}$ ), м <sup>2</sup>	624
5.	Оценка расхождения $P$ и $P_{\text{кад}}$ ( $P - P_{\text{кад}}$ ), м <sup>2</sup>	11 кв.м
6.	Предельные минимальный и максимальный размеры земельного участка ( $P_{\text{мин}}$ и $P_{\text{макс}}$ ), м <sup>2</sup>	300 1000
7.	Вид (виды) разрешенного использования	Под жилую застройку
7.1	Дополнительные сведения об использовании земельного участка	–
8.	Кадастровый или иной государственный учетный номер (инвентарный) здания, сооружения, объекта незавершенного строительства, расположенного на земельном участке	48:19:6260107:62
9.	Сведения о земельных участках (землях общего пользования, территории общего пользования), посредством которых обеспечивается доступ	–
10.	Иные сведения	–

### 4. Пояснения к сведениям об уточняемом земельном участке с кадастровым номером:

48:19:6260107:9

1.	–
----	---

**Сведения об уточняемых земельных участках**

1. Сведения о характерных точках границ уточняемого земельного участка с кадастровым номером 48:19:6260107:10

Система координат МСК-48, зона 1

Зона № 1

Обозначение характерных точек границ	Координаты, м				Метод определения координат	Формулы, примененные для расчета средней квадратической погрешности определения координат характерных точек границ (Mt), с подставленными в такие формулы значениями и итоговые (вычисленные) значения Mt, м	Описание закрепления точки
	содержатся в Едином государственном реестре недвижимости		определены в результате выполнения комплексных кадастровых работ				
	X	Y	X	Y			
1	2	3	4	5	6	7	8
н8У	–	–	419491.24	1252365.77	Метод спутниковых геодезических измерений (определений)	$Mt = \sqrt{(0.07^2 + 0.07^2)} = 0.10$	–
н9У	–	–	419487.77	1252375.22	Метод спутниковых геодезических измерений (определений)	$Mt = \sqrt{(0.07^2 + 0.07^2)} = 0.10$	–
н1У	–	–	419482.96	1252391.16	Метод спутниковых геодезических измерений (определений)	$Mt = \sqrt{(0.07^2 + 0.07^2)} = 0.10$	–
н139У	–	–	419466.77	1252385.91	Метод спутниковых геодезических измерений (определений)	$Mt = \sqrt{(0.07^2 + 0.07^2)} = 0.10$	–
н231У	–	–	419475.55	1252360.08	Метод спутниковых геодезических измерений (определений)	$Mt = \sqrt{(0.07^2 + 0.07^2)} = 0.10$	–
н232У	–	–	419484.00	1252363.11	Метод спутниковых геодезических измерений (определений)	$Mt = \sqrt{(0.07^2 + 0.07^2)} = 0.10$	–
н8У	–	–	419491.24	1252365.77	Метод спутниковых	$Mt = \sqrt{(0.07^2 + 0.07^2)} = 0.10$	–



					геодезических измерений (определений)		
--	--	--	--	--	---------------------------------------	--	--

**2. Сведения о частях границ уточняемого земельного участка с кадастровым номером 48:19:6260107:10**

Обозначение части границ		Горизонтальное проложение (S), м	Описание прохождения части границ	Сведения о согласовании местоположения границ (согласовано/спорное)
от т.	до т.			
1	2	3	4	5
н8У	н9У	10.07	–	–
н9У	н1У	16.65	–	–
н1У	н139У	17.02	–	–
н139У	н231У	27.28	–	–
н231У	н232У	8.98	–	–
н232У	н8У	7.71	–	–

**3. Сведения о характеристиках уточняемого земельного участка с кадастровым номером 48:19:6260107:10**

№ п/п	Наименование характеристики земельного участка	Значение характеристики
1	2	3
1.	Адрес земельного участка	Липецкая обл., Елец г, Рабочая ул, 50 д
1.1	Сведения о местоположении земельного участка (при отсутствии адреса) в структурированном в соответствии с федеральной информационной адресной системой виде	–
1.2	Дополнительные сведения о местоположении земельного участка	–
2.	Площадь земельного участка $\pm$ величина погрешности определения (вычисления) площади ( $P \pm \Delta P$ ), м <sup>2</sup>	450 кв.м $\pm$ 4.30 кв.м
3.	Формула, примененная для вычисления предельной погрешности определения площади земельного участка с подставленными значениями и итоговые (вычисленные) значения ( $\Delta P$ ), м <sup>2</sup>	$\Delta P = 2 * 0.10 * \sqrt{450 * \sqrt{((1 + 1.27^2)/(2 * 1.27))}} = 4.30$
4.	Площадь земельного участка согласно сведениям Единого государственного реестра недвижимости ( $P_{\text{кад}}$ ), м <sup>2</sup>	450
5.	Оценка расхождения $P$ и $P_{\text{кад}}$ ( $P - P_{\text{кад}}$ ), м <sup>2</sup>	0 кв.м
6.	Предельные минимальный и максимальный размеры земельного участка ( $P_{\text{мин}}$ и $P_{\text{макс}}$ ), м <sup>2</sup>	300 1000
7.	Вид (виды) разрешенного использования	Для размещения домовладения
7.1	Дополнительные сведения об использовании земельного участка	–

8.	Кадастровый или иной государственный учетный номер (инвентарный) здания, сооружения, объекта незавершенного строительства, расположенного на земельном участке	48:19:6260107:71
9.	Сведения о земельных участках (землях общего пользования, территории общего пользования), посредством которых обеспечивается доступ	–
10.	Иные сведения	–

**4. Пояснения к сведениям об уточняемом земельном участке с кадастровым номером:**

48:19:6260107:10

1.	–
----	---

**Сведения об уточняемых земельных участках**

**1. Сведения о характерных точках границ уточняемого земельного участка с кадастровым номером 48:19:6260107:13**

Система координат МСК-48, зона 1

Зона № 1

Обозначение характерных точек границ	Координаты, м				Метод определения координат	Формулы, примененные для расчета средней квадратической погрешности определения координат характерных точек границ (Mt), с подставленными в такие формулы значениями и итоговые (вычисленные) значения Mt, м	Описание закрепления точки
	содержатся в Едином государственном реестре недвижимости		определены в результате выполнения комплексных кадастровых работ				
	X	Y	X	Y			
1	2	3	4	5	6	7	8
н24У	–	–	419471.95	1252563.60	Метод спутниковых геодезических измерений (определений)	$Mt = \sqrt{(0.07^2 + 0.07^2)} = 0.10$	–
н25У	–	–	419465.54	1252560.73	Метод спутниковых геодезических измерений (определений)	$Mt = \sqrt{(0.07^2 + 0.07^2)} = 0.10$	–
н26У	–	–	419460.43	1252559.18	Метод спутниковых геодезических измерений (определений)	$Mt = \sqrt{(0.07^2 + 0.07^2)} = 0.10$	–
н112У	–	–	419451	125258	Метод	$Mt = \sqrt{(0.07^2 + 0.07^2)} = 0.10$	–

			.54	6.03	спутниковых геодезических измерений (определений)	0	
н226У	–	–	419471 .47	125259 1.92	Метод спутниковых геодезических измерений (определений)	$Mt=\sqrt{(0.07^2+0.07^2)}=0.1$ 0	–
н227У	–	–	419481 .34	125259 5.39	Метод спутниковых геодезических измерений (определений)	$Mt=\sqrt{(0.07^2+0.07^2)}=0.1$ 0	–
н228У	–	–	419487 .85	125257 6.89	Метод спутниковых геодезических измерений (определений)	$Mt=\sqrt{(0.07^2+0.07^2)}=0.1$ 0	–
н22У	–	–	419490 .37	125257 0.24	Метод спутниковых геодезических измерений (определений)	$Mt=\sqrt{(0.07^2+0.07^2)}=0.1$ 0	–
н23У	–	–	419478 .85	125256 6.20	Метод спутниковых геодезических измерений (определений)	$Mt=\sqrt{(0.07^2+0.07^2)}=0.1$ 0	–
н24У	–	–	419471 .95	125256 3.60	Метод спутниковых геодезических измерений (определений)	$Mt=\sqrt{(0.07^2+0.07^2)}=0.1$ 0	–

**2. Сведения о частях границ уточняемого земельного участка с кадастровым номером 48:19:6260107:13**

Обозначение части границ		Горизонтальное проложение (S), м	Описание прохождения части границ	Сведения о согласовании местоположения границ (согласовано/спорное)
от т.	до т.			
1	2	3	4	5
н24У	н25У	7.02	–	–
н25У	н26У	5.34	–	–
н26У	н112У	28.28	–	–
н112У	н226У	20.78	–	–
н226У	н227У	10.46	–	–
н227У	н228У	19.61	–	–

н228У	н22У	7.11	–	–
н22У	н23У	12.21	–	–
н23У	н24У	7.37	–	–

### 3. Сведения о характеристиках уточняемого земельного участка с кадастровым номером 48:19:6260107:13

№ п/п	Наименование характеристики земельного участка	Значение характеристики
1	2	3
1.	Адрес земельного участка	Липецкая обл., Елец г, Колхозная ул, 69 д
1.1	Сведения о местоположении земельного участка (при отсутствии адреса) в структурированном в соответствии с федеральной информационной адресной системой виде	–
1.2	Дополнительные сведения о местоположении земельного участка	–
2.	Площадь земельного участка $\pm$ величина погрешности определения (вычисления) площади ( $P \pm \Delta P$ ), м <sup>2</sup>	860 кв.м $\pm$ 5.87 кв.м
3.	Формула, примененная для вычисления предельной погрешности определения площади земельного участка с подставленными значениями и итоговые (вычисленные) значения ( $\Delta P$ ), м <sup>2</sup>	$\Delta P = 2 * 0.10 * \sqrt{860} * \sqrt{((1 + 1.07^2)/(2 * 1.07))} = 5.87$
4.	Площадь земельного участка согласно сведениям Единого государственного реестра недвижимости ( $P_{\text{кад}}$ ), м <sup>2</sup>	802
5.	Оценка расхождения $P$ и $P_{\text{кад}}$ ( $P - P_{\text{кад}}$ ), м <sup>2</sup>	58 кв.м
6.	Предельные минимальный и максимальный размеры земельного участка ( $P_{\text{мин}}$ и $P_{\text{макс}}$ ), м <sup>2</sup>	300 1000
7.	Вид (виды) разрешенного использования	Под жилую застройку
7.1	Дополнительные сведения об использовании земельного участка	–
8.	Кадастровый или иной государственный учетный номер (инвентарный) здания, сооружения, объекта незавершенного строительства, расположенного на земельном участке	48:19:6260107:39
9.	Сведения о земельных участках (землях общего пользования, территории общего пользования), посредством которых обеспечивается доступ	–
10.	Иные сведения	–

### 4. Пояснения к сведениям об уточняемом земельном участке с кадастровым номером:

48:19:6260107:13

1.	–
----	---

**Сведения об уточняемых земельных участках**

**1. Сведения о характерных точках границ уточняемого земельного участка с кадастровым номером 48:19:6260107:24**

Система координат МСК-48, зона 1

Зона № 1

Обозначение характерных точек границ	Координаты, м				Метод определения координат	Формулы, примененные для расчета средней квадратической погрешности определения координат характерных точек границ (Mt), с подставленными в такие формулы значениями и итоговые (вычисленные) значения Mt, м	Описание закрепления точки
	содержатся в Едином государственном реестре недвижимости		определены в результате выполнения комплексных кадастровых работ				
	X	Y	X	Y			
1	2	3	4	5	6	7	8
н153У	–	–	419534 .68	125244 0.73	Метод спутниковых геодезических измерений (определений)	$Mt=\sqrt{(0.07^2+0.07^2)}=0.10$	–
н154У	–	–	419535 .48	125244 1.00	Метод спутниковых геодезических измерений (определений)	$Mt=\sqrt{(0.07^2+0.07^2)}=0.10$	–
н224У	–	–	419540 .42	125244 2.96	Метод спутниковых геодезических измерений (определений)	$Mt=\sqrt{(0.07^2+0.07^2)}=0.10$	–
н225У	–	–	419537 .35	125245 1.26	Метод спутниковых геодезических измерений (определений)	$Mt=\sqrt{(0.07^2+0.07^2)}=0.10$	–
н81У	–	–	419533 .59	125244 9.96	Метод спутниковых геодезических измерений (определений)	$Mt=\sqrt{(0.07^2+0.07^2)}=0.10$	–
н88У	–	–	419531 .65	125244 9.28	Метод спутниковых геодезических измерений (определений)	$Mt=\sqrt{(0.07^2+0.07^2)}=0.10$	–

н87У	–	–	419518 .39	125244 4.18	Метод спутниковых геодезических измерений (определений)	$Mt=\sqrt{(0.07^2+0.07^2)}=0.1$ 0	–
н86У	–	–	419512 .66	125244 2.08	Метод спутниковых геодезических измерений (определений)	$Mt=\sqrt{(0.07^2+0.07^2)}=0.1$ 0	–
н85У	–	–	419499 .78	125243 7.49	Метод спутниковых геодезических измерений (определений)	$Mt=\sqrt{(0.07^2+0.07^2)}=0.1$ 0	–
н84У	–	–	419483 .69	125243 2.21	Метод спутниковых геодезических измерений (определений)	$Mt=\sqrt{(0.07^2+0.07^2)}=0.1$ 0	–
н83У	–	–	419471 .39	125242 8.23	Метод спутниковых геодезических измерений (определений)	$Mt=\sqrt{(0.07^2+0.07^2)}=0.1$ 0	–
н121У	–	–	419472 .13	125242 5.55	Метод спутниковых геодезических измерений (определений)	$Mt=\sqrt{(0.07^2+0.07^2)}=0.1$ 0	–
н128У	–	–	419474 .83	125241 7.30	Метод спутниковых геодезических измерений (определений)	$Mt=\sqrt{(0.07^2+0.07^2)}=0.1$ 0	–
н146У	–	–	419507 .28	125242 9.98	Метод спутниковых геодезических измерений (определений)	$Mt=\sqrt{(0.07^2+0.07^2)}=0.1$ 0	–
н147У	–	–	419516 .84	125243 3.69	Метод спутниковых геодезических измерений (определений)	$Mt=\sqrt{(0.07^2+0.07^2)}=0.1$ 0	–
н148У	–	–	419518 .51	125243 3.84	Метод спутниковых геодезических измерений (определений)	$Mt=\sqrt{(0.07^2+0.07^2)}=0.1$ 0	–
н149У	–	–	419522	125243	Метод	$Mt=\sqrt{(0.07^2+0.07^2)}=0.1$ 0	–

			.66	5.96	спутниковых геодезических измерений (определений)	0	
н150У	–	–	419525 .92	125243 6.91	Метод спутниковых геодезических измерений (определений)	$Mt=\sqrt{(0.07^2+0.07^2)}=0.1$ 0	–
н151У	–	–	419530 .24	125243 8.33	Метод спутниковых геодезических измерений (определений)	$Mt=\sqrt{(0.07^2+0.07^2)}=0.1$ 0	–
н152У	–	–	419529 .95	125243 9.31	Метод спутниковых геодезических измерений (определений)	$Mt=\sqrt{(0.07^2+0.07^2)}=0.1$ 0	–
н153У	–	–	419534 .68	125244 0.73	Метод спутниковых геодезических измерений (определений)	$Mt=\sqrt{(0.07^2+0.07^2)}=0.1$ 0	–

**2. Сведения о частях границ уточняемого земельного участка с кадастровым номером 48:19:6260107:24**

Обозначение части границ		Горизонтальное проложение (S), м	Описание прохождения части границ	Сведения о согласовании местоположения границ (согласовано/спорное)
от т.	до т.			
1	2	3	4	5
н153У	н154У	0.84	–	–
н154У	н224У	5.31	–	–
н224У	н225У	8.85	–	–
н225У	н81У	3.98	–	–
н81У	н88У	2.06	–	–
н88У	н87У	14.21	–	–
н87У	н86У	6.10	–	–
н86У	н85У	13.67	–	–
н85У	н84У	16.93	–	–
н84У	н83У	12.93	–	–
н83У	н121У	2.78	–	–

н121У	н128У	8.68	–	–
н128У	н146У	34.84	–	–
н146У	н147У	10.25	–	–
н147У	н148У	1.68	–	–
н148У	н149У	4.66	–	–
н149У	н150У	3.40	–	–
н150У	н151У	4.55	–	–
н151У	н152У	1.02	–	–
н152У	н153У	4.94	–	–

### 3. Сведения о характеристиках уточняемого земельного участка с кадастровым номером 48:19:6260107:24

№ п/п	Наименование характеристики земельного участка	Значение характеристики
1	2	3
1.	Адрес земельного участка	Липецкая обл., Елец г, Колхозная ул, 91 д
1.1	Сведения о местоположении земельного участка (при отсутствии адреса) в структурированном в соответствии с федеральной информационной адресной системой виде	–
1.2	Дополнительные сведения о местоположении земельного участка	–
2.	Площадь земельного участка $\pm$ величина погрешности определения (вычисления) площади ( $P \pm \Delta P$ ), м <sup>2</sup>	693 кв.м $\pm$ 5.91 кв.м
3.	Формула, примененная для вычисления предельной погрешности определения площади земельного участка с подставленными значениями и итоговые (вычисленные) значения ( $\Delta P$ ), м <sup>2</sup>	$\Delta P = 2 * 0.10 * \sqrt{693 * \sqrt{((1 + 2.03^2)/(2 * 2.03))}} = 5.91$
4.	Площадь земельного участка согласно сведениям Единого государственного реестра недвижимости ( $P_{\text{кад}}$ ), м <sup>2</sup>	693
5.	Оценка расхождения $P$ и $P_{\text{кад}}$ ( $P - P_{\text{кад}}$ ), м <sup>2</sup>	0 кв.м
6.	Предельные минимальный и максимальный размеры земельного участка ( $P_{\text{мин}}$ и $P_{\text{макс}}$ ), м <sup>2</sup>	300 1000
7.	Вид (виды) разрешенного использования	Под жилую застройку
7.1	Дополнительные сведения об использовании земельного участка	–
8.	Кадастровый или иной государственный учетный номер (инвентарный) здания, сооружения, объекта незавершенного строительства, расположенного на земельном участке	48:19:6260107:49



9.	Сведения о земельных участках (землях общего пользования, территории общего пользования), посредством которых обеспечивается доступ	–
10.	Иные сведения	–

**4. Пояснения к сведениям об уточняемом земельном участке с кадастровым номером:**

48:19:6260107:24

1.	–
----	---

**Сведения об уточняемых земельных участках**

**1. Сведения о характерных точках границ уточняемого земельного участка с кадастровым номером**  
48:19:6260107:33

Система координат МСК-48, зона 1

Зона № 1

Обозначение характерных точек границ	Координаты, м				Метод определения координат	Формулы, примененные для расчета средней квадратической погрешности определения координат характерных точек границ (Mt), с подставленными в такие формулы значениями и итоговые (вычисленные) значения Mt, м	Описание закрепления точки
	содержатся в Едином государственном реестре недвижимости		определены в результате выполнения комплексных кадастровых работ				
	X	Y	X	Y			
1	2	3	4	5	6	7	8
н55У	–	–	419448 .55	125249 8.85	Метод спутниковых геодезических измерений (определений)	$Mt=\sqrt{(0.07^2+0.07^2)}=0.10$	–
н64У	–	–	419452 .51	125248 8.60	Метод спутниковых геодезических измерений (определений)	$Mt=\sqrt{(0.07^2+0.07^2)}=0.10$	–
н196У	–	–	419455 .92	125247 9.83	Метод спутниковых геодезических измерений (определений)	$Mt=\sqrt{(0.07^2+0.07^2)}=0.10$	–
н195У	–	–	419427 .32	125247 0.38	Метод спутниковых геодезических измерений (определений)	$Mt=\sqrt{(0.07^2+0.07^2)}=0.10$	–

н194У	–	–	419402 .28	125246 1.47	Метод спутниковых геодезических измерений (определений)	$Mt=\sqrt{(0.07^2+0.07^2)}=0.1$ 0	–
н193У	–	–	419393 .10	125245 7.78	Метод спутниковых геодезических измерений (определений)	$Mt=\sqrt{(0.07^2+0.07^2)}=0.1$ 0	–
н211У	–	–	419392 .37	125245 8.10	Метод спутниковых геодезических измерений (определений)	$Mt=\sqrt{(0.07^2+0.07^2)}=0.1$ 0	–
н212У	–	–	419389 .14	125246 7.83	Метод спутниковых геодезических измерений (определений)	$Mt=\sqrt{(0.07^2+0.07^2)}=0.1$ 0	–
н213У	–	–	419386 .16	125247 6.80	Метод спутниковых геодезических измерений (определений)	$Mt=\sqrt{(0.07^2+0.07^2)}=0.1$ 0	–
н214У	–	–	419384 .83	125247 8.88	Метод спутниковых геодезических измерений (определений)	$Mt=\sqrt{(0.07^2+0.07^2)}=0.1$ 0	–
н215У	–	–	419402 .29	125248 5.94	Метод спутниковых геодезических измерений (определений)	$Mt=\sqrt{(0.07^2+0.07^2)}=0.1$ 0	–
н54У	–	–	419446 .29	125250 4.05	Метод спутниковых геодезических измерений (определений)	$Mt=\sqrt{(0.07^2+0.07^2)}=0.1$ 0	–
н55У	–	–	419448 .55	125249 8.85	Метод спутниковых геодезических измерений (определений)	$Mt=\sqrt{(0.07^2+0.07^2)}=0.1$ 0	–

**2. Сведения о частях границ уточняемого земельного участка с кадастровым номером 48:19:6260107:33**

Обозначение части границ		Горизонтальное положение (S), м	Описание прохождения части границ	Сведения о согласовании местоположения границ (согласовано/спорное)
от т.	до т.			

1	2	3	4	5
н55У	н64У	10.99	–	–
н64У	н196У	9.41	–	–
н196У	н195У	30.12	–	–
н195У	н194У	26.58	–	–
н194У	н193У	9.89	–	–
н193У	н211У	0.80	–	–
н211У	н212У	10.25	–	–
н212У	н213У	9.45	–	–
н213У	н214У	2.47	–	–
н214У	н215У	18.83	–	–
н215У	н54У	47.58	–	–
н54У	н55У	5.67	–	–

### 3. Сведения о характеристиках уточняемого земельного участка с кадастровым номером 48:19:6260107:33

№ п/п	Наименование характеристики земельного участка	Значение характеристики
1	2	3
1.	Адрес земельного участка	Липецкая обл., Елец г, Парижской Коммуны ул, 80 д
1.1	Сведения о местоположении земельного участка (при отсутствии адреса) в структурированном в соответствии с федеральной информационной адресной системой виде	–
1.2	Дополнительные сведения о местоположении земельного участка	–
2.	Площадь земельного участка ± величина погрешности определения (вычисления) площади ( $P \pm \Delta P$ ), м <sup>2</sup>	1595 кв.м ± 8.36 кв.м
3.	Формула, примененная для вычисления предельной погрешности определения площади земельного участка с подставленными значениями и итоговые (вычисленные) значения ( $\Delta P$ ), м <sup>2</sup>	$\Delta P = 2 * 0.10 * \sqrt{1595} * \sqrt{((1 + 1.54^2)/(2 * 1.54))} = 8.36$
4.	Площадь земельного участка согласно сведениям Единого государственного реестра недвижимости ( $P_{\text{кад}}$ ), м <sup>2</sup>	1498
5.	Оценка расхождения $P$ и $P_{\text{кад}}$ ( $P - P_{\text{кад}}$ ), м <sup>2</sup>	97 кв.м
6.	Предельные минимальный и максимальный размеры земельного участка ( $P_{\text{мин}}$ и $P_{\text{макс}}$ ), м <sup>2</sup>	300 1000

7.	Вид (виды) разрешенного использования	Под жилую застройку
7.1	Дополнительные сведения об использовании земельного участка	–
8.	Кадастровый или иной государственный учетный номер (инвентарный) здания, сооружения, объекта незавершенного строительства, расположенного на земельном участке	48:19:6260107:76
9.	Сведения о земельных участках (землях общего пользования, территории общего пользования), посредством которых обеспечивается доступ	–
10.	Иные сведения	–

**4. Пояснения к сведениям об уточняемом земельном участке с кадастровым номером:**

48:19:6260107:33

1.	–
----	---

**Сведения об уточняемых земельных участках, необходимые для исправления реестровых ошибок в сведениях о местоположении их границ**

**1. Сведения о характерных точках границ уточняемого земельного участка с кадастровым номером 48:19:6260107:11**

Система координат МСК-48, зона 1

Зона № 1

Обозначение характерных точек границ	Координаты, м				Метод определения координат	Формулы, примененные для расчета средней квадратической погрешности определения координат характерных точек границ (Mt), с подставленными в такие формулы значениями и итоговые (вычисленные) значения Mt, м	Описание закрепления точки
	содержатся в Едином государственном реестре недвижимости		определены в ходе выполнения комплексных кадастровых работ				
	X	Y	X	Y			
1	2	3	4	5	6	7	8
н1У	–	–	419482.96	1252391.16	Метод спутниковых геодезических измерений (определений)	$Mt = \sqrt{(0.07^2 + 0.07^2)} = 0.10$	–
н2У	–	–	419498.55	1252394.61	Метод спутниковых геодезических измерений (определений)	$Mt = \sqrt{(0.07^2 + 0.07^2)} = 0.10$	–
н3У	–	–	419500.	1252390	Метод спутниковых	$Mt = \sqrt{(0.07^2 + 0.07^2)} = 0.10$	–

			90	.42	геодезических измерений (определений)		
н4У	–	–	419503.21	1252386.53	Метод спутниковых геодезических измерений (определений)	$Mt=\sqrt{(0.07^2+0.07^2)}=0.10$	–
н5У	–	–	419505.16	1252383.06	Метод спутниковых геодезических измерений (определений)	$Mt=\sqrt{(0.07^2+0.07^2)}=0.10$	–
н6У	–	–	419509.27	1252372.96	Метод спутниковых геодезических измерений (определений)	$Mt=\sqrt{(0.07^2+0.07^2)}=0.10$	–
н7У	–	–	419498.60	1252368.60	Метод спутниковых геодезических измерений (определений)	$Mt=\sqrt{(0.07^2+0.07^2)}=0.10$	–
н8У	–	–	419491.24	1252365.77	Метод спутниковых геодезических измерений (определений)	$Mt=\sqrt{(0.07^2+0.07^2)}=0.10$	–
н9У	–	–	419487.77	1252375.22	Метод спутниковых геодезических измерений (определений)	$Mt=\sqrt{(0.07^2+0.07^2)}=0.10$	–
н1У	–	–	419482.96	1252391.16	Метод спутниковых геодезических измерений (определений)	$Mt=\sqrt{(0.07^2+0.07^2)}=0.10$	–

**2. Сведения о частях границ уточняемого земельного участка с кадастровым номером 48:19:6260107:11**

Обозначение части границ		Горизонтальное проложение (S), м	Описание прохождения части границ	Сведения о согласовании местоположения границ (согласовано/спорное)
от т.	до т.			
1	2	3	4	5
н1У	н2У	15.97	–	–
н2У	н3У	4.80	–	–
н3У	н4У	4.52	–	–

н4У	н5У	3.98	–	–
н5У	н6У	10.90	–	–
н6У	н7У	11.53	–	–
н7У	н8У	7.89	–	–
н8У	н9У	10.07	–	–
н9У	н1У	16.65	–	–

### 3. Сведения о характеристиках уточняемого земельного участка с кадастровым номером 48:19:6260107:11

№ п/п	Наименование характеристики	Значение характеристики
1	2	3
1.	Адрес земельного участка	–
1.1	Сведения о местоположении земельного участка (при отсутствии адреса) в структурированном в соответствии с федеральной информационной адресной системой виде	Липецкая обл, Елец г, Рабочая ул, 52
1.2	Дополнительные сведения о местоположении земельного участка	–
2.	Площадь земельного участка $\pm$ величина предельной погрешности определения (вычисления) площади ( $P \pm \Delta P$ ), м <sup>2</sup>	461 кв.м $\pm$ 4.31 кв.м
3.	Формула, примененная для вычисления предельной погрешности определения площади земельного участка с подставленными значениями ( $\Delta P$ ), м <sup>2</sup>	$\Delta P = 2 * 0.10 * \sqrt{461} * \sqrt{((1 + 1.10^2)/(2 * 1.10))} = 4.31$
4.	Площадь земельного участка согласно сведениям Единого государственного реестра недвижимости ( $P_{\text{кад}}$ ), м <sup>2</sup>	473
5.	Оценка расхождения $P$ и $P_{\text{кад}}$ ( $P - P_{\text{кад}}$ ), м <sup>2</sup>	12 кв.м
6.	Предельные минимальный и максимальный размеры земельного участка ( $P_{\text{мин}}$ и $P_{\text{макс}}$ ), м <sup>2</sup>	300 1000
7.	Кадастровый номер или иной государственный учетный номер (инвентарный) объекта недвижимости, расположенного на земельном участке	48:19:6260107:65
8.	Вид (виды) разрешенного использования	Для размещения неоконченного строительства жилого дома
8.1	Дополнительные сведения об использовании земельного участка	–
9.	Сведения о земельных участках (землях общего пользования, территории общего пользования), посредством которых обеспечивается доступ	–
10.	Иные сведения	–

4. Пояснения к сведениям об уточняемом земельном участке с кадастровым номером: 48:19:6260107:11

1. –

Сведения об уточняемых земельных участках, необходимые для исправления реестровых ошибок в сведениях о местоположении их границ

1. Сведения о характерных точках границ уточняемого земельного участка с кадастровым номером 48:19:6260107:12

Система координат МСК-48, зона 1

Зона № 1

Обозначение характерных точек границ	Координаты, м				Метод определения координат	Формулы, примененные для расчета средней квадратической погрешности определения координат характерных точек границ (Mt), с подставленными в такие формулы значениями и итоговые (вычисленные) значения Mt, м	Описание закрепления точки
	содержатся в Едином государственном реестре недвижимости		определены в ходе выполнения комплексных кадастровых работ				
	X	Y	X	Y			
1	2	3	4	5	6	7	8
н10У	–	–	419531.28	1252380.91	Метод спутниковых геодезических измерений (определений)	$Mt=\sqrt{(0.07^2+0.07^2)}=0.10$	–
н11У	–	–	419536.48	1252382.66	Метод спутниковых геодезических измерений (определений)	$Mt=\sqrt{(0.07^2+0.07^2)}=0.10$	–
н12У	–	–	419538.35	1252383.35	Метод спутниковых геодезических измерений (определений)	$Mt=\sqrt{(0.07^2+0.07^2)}=0.10$	–
н13У	–	–	419547.22	1252386.74	Метод спутниковых геодезических измерений (определений)	$Mt=\sqrt{(0.07^2+0.07^2)}=0.10$	–
н14У	–	–	419552.16	1252388.35	Метод спутниковых геодезических измерений (определений)	$Mt=\sqrt{(0.07^2+0.07^2)}=0.10$	–

н15У	–	–	419548. 06	1252400 .52	Метод спутниковых геодезических измерений (определений)	$Mt=\sqrt{(0.07^2+0.07^2)}=0.10$	–
н16У	–	–	419535. 76	1252395 .99	Метод спутниковых геодезических измерений (определений)	$Mt=\sqrt{(0.07^2+0.07^2)}=0.10$	–
н17У	–	–	419525. 32	1252392 .35	Метод спутниковых геодезических измерений (определений)	$Mt=\sqrt{(0.07^2+0.07^2)}=0.10$	–
н18У	–	–	419528. 06	1252388 .04	Метод спутниковых геодезических измерений (определений)	$Mt=\sqrt{(0.07^2+0.07^2)}=0.10$	–
н19У	–	–	419529. 54	1252386 .43	Метод спутниковых геодезических измерений (определений)	$Mt=\sqrt{(0.07^2+0.07^2)}=0.10$	–
н10У	–	–	419531. 28	1252380 .91	Метод спутниковых геодезических измерений (определений)	$Mt=\sqrt{(0.07^2+0.07^2)}=0.10$	–

**2. Сведения о частях границ уточняемого земельного участка с кадастровым номером 48:19:6260107:12**

Обозначение части границ		Горизонтальное проложение (S), м	Описание прохождения части границ	Сведения о согласовании местоположения границ (согласовано/спорное)
от т.	до т.			
1	2	3	4	5
н10У	н11У	5.49	–	–
н11У	н12У	1.99	–	–
н12У	н13У	9.50	–	–
н13У	н14У	5.20	–	–
н14У	н15У	12.84	–	–
н15У	н16У	13.11	–	–
н16У	н17У	11.06	–	–
н17У	н18У	5.11	–	–



н18У	н19У	2.19	–	–
н19У	н10У	5.79	–	–

### 3. Сведения о характеристиках уточняемого земельного участка с кадастровым номером 48:19:6260107:12

№ п/п	Наименование характеристики	Значение характеристики
1	2	3
1.	Адрес земельного участка	–
1.1	Сведения о местоположении земельного участка (при отсутствии адреса) в структурированном в соответствии с федеральной информационной адресной системой виде	Липецкая обл, Елец г, Рабочая ул, 56
1.2	Дополнительные сведения о местоположении земельного участка	–
2.	Площадь земельного участка $\pm$ величина предельной погрешности определения (вычисления) площади ( $P \pm \Delta P$ ), м <sup>2</sup>	290 кв.м $\pm$ 3.49 кв.м
3.	Формула, примененная для вычисления предельной погрешности определения площади земельного участка с подставленными значениями ( $\Delta P$ ), м <sup>2</sup>	$\Delta P = 2 * 0.10 * \sqrt{290} * \sqrt{((1 + 1.37^2)/(2 * 1.37))} = 3.49$
4.	Площадь земельного участка согласно сведениям Единого государственного реестра недвижимости ( $P_{\text{кад}}$ ), м <sup>2</sup>	290
5.	Оценка расхождения $P$ и $P_{\text{кад}}$ ( $P - P_{\text{кад}}$ ), м <sup>2</sup>	0 кв.м
6.	Предельные минимальный и максимальный размеры земельного участка ( $P_{\text{мин}}$ и $P_{\text{макс}}$ ), м <sup>2</sup>	300 1000
7.	Кадастровый номер или иной государственный учетный номер (инвентарный) объекта недвижимости, расположенного на земельном участке	48:19:6260107:64
8.	Вид (виды) разрешенного использования	для размещения жилого дома
8.1	Дополнительные сведения об использовании земельного участка	–
9.	Сведения о земельных участках (землях общего пользования, территории общего пользования), посредством которых обеспечивается доступ	–
10.	Иные сведения	–

### 4. Пояснения к сведениям об уточняемом земельном участке с кадастровым номером: 48:19:6260107:12

1.	–
----	---

**Сведения об уточняемых земельных участках, необходимые для исправления реестровых ошибок в сведениях о местоположении их границ**

**1. Сведения о характерных точках границ уточняемого земельного участка с кадастровым номером 48:19:6260107:14**

Система координат МСК-48, зона 1

Зона № 1

Обозначение характерных точек границ	Координаты, м				Метод определения координат	Формулы, примененные для расчета средней квадратической погрешности определения координат характерных точек границ (Mt), с подставленными в такие формулы значениями и итоговые (вычисленные) значения Mt, м	Описание закрепления точки
	содержатся в Едином государственном реестре недвижимости		определены в ходе выполнения комплексных кадастровых работ				
	X	Y	X	Y			
1	2	3	4	5	6	7	8
н20У	–	–	419493.73	1252560.14	Метод спутниковых геодезических измерений (определений)	$Mt=\sqrt{(0.07^2+0.07^2)}=0.10$	–
н21У	–	–	419491.31	1252567.58	Метод спутниковых геодезических измерений (определений)	$Mt=\sqrt{(0.07^2+0.07^2)}=0.10$	–
н22У	–	–	419490.37	1252570.24	Метод спутниковых геодезических измерений (определений)	$Mt=\sqrt{(0.07^2+0.07^2)}=0.10$	–
н23У	–	–	419478.85	1252566.20	Метод спутниковых геодезических измерений (определений)	$Mt=\sqrt{(0.07^2+0.07^2)}=0.10$	–
н24У	–	–	419471.95	1252563.60	Метод спутниковых геодезических измерений (определений)	$Mt=\sqrt{(0.07^2+0.07^2)}=0.10$	–
н25У	–	–	419465.54	1252560.73	Метод спутниковых геодезических измерений (определений)	$Mt=\sqrt{(0.07^2+0.07^2)}=0.10$	–
н26У	–	–	419460.43	1252559.18	Метод спутниковых	$Mt=\sqrt{(0.07^2+0.07^2)}=0.10$	–

					геодезических измерений (определений)		
н27У	–	–	419443.98	1252553.23	Метод спутниковых геодезических измерений (определений)	$Mt=\sqrt{(0.07^2+0.07^2)}=0.10$	–
н28У	–	–	419433.39	1252549.41	Метод спутниковых геодезических измерений (определений)	$Mt=\sqrt{(0.07^2+0.07^2)}=0.10$	–
н29У	–	–	419435.45	1252541.65	Метод спутниковых геодезических измерений (определений)	$Mt=\sqrt{(0.07^2+0.07^2)}=0.10$	–
н30У	–	–	419458.22	1252548.77	Метод спутниковых геодезических измерений (определений)	$Mt=\sqrt{(0.07^2+0.07^2)}=0.10$	–
н31У	–	–	419474.03	1252553.83	Метод спутниковых геодезических измерений (определений)	$Mt=\sqrt{(0.07^2+0.07^2)}=0.10$	–
н32У	–	–	419477.48	1252555.31	Метод спутниковых геодезических измерений (определений)	$Mt=\sqrt{(0.07^2+0.07^2)}=0.10$	–
н33У	–	–	419484.81	1252557.09	Метод спутниковых геодезических измерений (определений)	$Mt=\sqrt{(0.07^2+0.07^2)}=0.10$	–
н20У	–	–	419493.73	1252560.14	Метод спутниковых геодезических измерений (определений)	$Mt=\sqrt{(0.07^2+0.07^2)}=0.10$	–

**2. Сведения о частях границ уточняемого земельного участка с кадастровым номером 48:19:6260107:14**

Обозначение части границ		Горизонтальное проложение (S), м	Описание прохождения части границ	Сведения о согласовании местоположения границ (согласовано/спорное)
от т.	до т.			
1	2	3	4	5

н20У	н21У	7.82	—	—
н21У	н22У	2.82	—	—
н22У	н23У	12.21	—	—
н23У	н24У	7.37	—	—
н24У	н25У	7.02	—	—
н25У	н26У	5.34	—	—
н26У	н27У	17.49	—	—
н27У	н28У	11.26	—	—
н28У	н29У	8.03	—	—
н29У	н30У	23.86	—	—
н30У	н31У	16.60	—	—
н31У	н32У	3.75	—	—
н32У	н33У	7.54	—	—
н33У	н20У	9.43	—	—

**3. Сведения о характеристиках уточняемого земельного участка с кадастровым номером 48:19:6260107:14**

№ п/п	Наименование характеристики	Значение характеристики
1	2	3
1.	Адрес земельного участка	—
1.1	Сведения о местоположении земельного участка (при отсутствии адреса) в структурированном в соответствии с федеральной информационной адресной системой виде	Липецкая обл, Елец г, Колхозная ул, 71
1.2	Дополнительные сведения о местоположении земельного участка	—
2.	Площадь земельного участка $\pm$ величина предельной погрешности определения (вычисления) площади ( $P \pm \Delta P$ ), м <sup>2</sup>	569 кв.м $\pm$ 5.42 кв.м
3.	Формула, примененная для вычисления предельной погрешности определения площади земельного участка с подставленными значениями ( $\Delta P$ ), м <sup>2</sup>	$\Delta P = 2 * 0.10 * \sqrt{569} * \sqrt{((1 + 2.11^2)/(2 * 2.11))} = 5.42$
4.	Площадь земельного участка согласно сведениям Единого государственного реестра недвижимости ( $P_{\text{кад}}$ ), м <sup>2</sup>	569
5.	Оценка расхождения $P$ и $P_{\text{кад}}$ ( $P - P_{\text{кад}}$ ), м <sup>2</sup>	0 кв.м
6.	Предельные минимальный и максимальный размеры земельного участка ( $P_{\text{мин}}$ и $P_{\text{макс}}$ ), м <sup>2</sup>	300 1000

7.	Кадастровый номер или иной государственный учетный номер (инвентарный) объекта недвижимости, расположенного на земельном участке	48:19:6260107:40
8.	Вид (виды) разрешенного использования	Под жилую застройку
8.1	Дополнительные сведения об использовании земельного участка	–
9.	Сведения о земельных участках (землях общего пользования, территории общего пользования), посредством которых обеспечивается доступ	–
10.	Иные сведения	–

**4. Пояснения к сведениям об уточняемом земельном участке с кадастровым номером: 48:19:6260107:14**

1.	–
----	---

**Сведения об уточняемых земельных участках, необходимые для исправления реестровых ошибок в сведениях о местоположении их границ**

**1. Сведения о характерных точках границ уточняемого земельного участка с кадастровым номером 48:19:6260107:15**

Система координат МСК-48, зона 1

Зона № 1

Обозначение характерных точек границ	Координаты, м				Метод определения координат	Формулы, примененные для расчета средней квадратической погрешности определения координат характерных точек границ (Mt), с подставленными в такие формулы значениями и итоговые (вычисленные) значения Mt, м	Описание закрепления точки
	содержатся в Едином государственном реестре недвижимости		определены в ходе выполнения комплексных кадастровых работ				
	X	Y	X	Y			
1	2	3	4	5	6	7	8
н34У	–	–	419504.06	1252529.87	Метод спутниковых геодезических измерений (определений)	$Mt=\sqrt{(0.07^2+0.07^2)}=0.10$	–
н35У	–	–	419488.36	1252523.75	Метод спутниковых геодезических измерений (определений)	$Mt=\sqrt{(0.07^2+0.07^2)}=0.10$	–
н36У	–	–	419473.27	1252517.99	Метод спутниковых	$Mt=\sqrt{(0.07^2+0.07^2)}=0.10$	–

					геодезических измерений (определений)		
н37У	–	–	419461.12	1252514.12	Метод спутниковых геодезических измерений (определений)	$Mt=\sqrt{(0.07^2+0.07^2)}=0.10$	–
н38У	–	–	419446.82	1252508.90	Метод спутниковых геодезических измерений (определений)	$Mt=\sqrt{(0.07^2+0.07^2)}=0.10$	–
н39У	–	–	419444.09	1252508.76	Метод спутниковых геодезических измерений (определений)	$Mt=\sqrt{(0.07^2+0.07^2)}=0.10$	–
н40У	–	–	419443.89	1252509.53	Метод спутниковых геодезических измерений (определений)	$Mt=\sqrt{(0.07^2+0.07^2)}=0.10$	–
н41У	–	–	419439.43	1252526.31	Метод спутниковых геодезических измерений (определений)	$Mt=\sqrt{(0.07^2+0.07^2)}=0.10$	–
н42У	–	–	419438.15	1252531.15	Метод спутниковых геодезических измерений (определений)	$Mt=\sqrt{(0.07^2+0.07^2)}=0.10$	–
н43У	–	–	419473.17	1252541.65	Метод спутниковых геодезических измерений (определений)	$Mt=\sqrt{(0.07^2+0.07^2)}=0.10$	–
н44У	–	–	419488.12	1252546.80	Метод спутниковых геодезических измерений (определений)	$Mt=\sqrt{(0.07^2+0.07^2)}=0.10$	–
н45У	–	–	419497.50	1252550.04	Метод спутниковых геодезических измерений (определений)	$Mt=\sqrt{(0.07^2+0.07^2)}=0.10$	–
н46У	–	–	419498.73	1252546.27	Метод спутниковых геодезических измерений	$Mt=\sqrt{(0.07^2+0.07^2)}=0.10$	–

					(определений)		
н47У	–	–	419503. 29	1252532 .23	Метод спутниковых геодезических измерений (определений)	$Mt=\sqrt{(0.07^2+0.07^2)}=0.10$	–
н34У	–	–	419504. 06	1252529 .87	Метод спутниковых геодезических измерений (определений)	$Mt=\sqrt{(0.07^2+0.07^2)}=0.10$	–

**2. Сведения о частях границ уточняемого земельного участка с кадастровым номером 48:19:6260107:15**

Обозначение части границ		Горизонтальное проложение (S), м	Описание прохождения части границ	Сведения о согласовании местоположения границ (согласовано/спорное)
от т.	до т.			
1	2	3	4	5
н34У	н35У	16.85	–	–
н35У	н36У	16.15	–	–
н36У	н37У	12.75	–	–
н37У	н38У	15.22	–	–
н38У	н39У	2.73	–	–
н39У	н40У	0.80	–	–
н40У	н41У	17.36	–	–
н41У	н42У	5.01	–	–
н42У	н43У	36.56	–	–
н43У	н44У	15.81	–	–
н44У	н45У	9.92	–	–
н45У	н46У	3.97	–	–
н46У	н47У	14.76	–	–
н47У	н34У	2.48	–	–

**3. Сведения о характеристиках уточняемого земельного участка с кадастровым номером 48:19:6260107:15**

№ п/п	Наименование характеристики	Значение характеристики
1	2	3
1.	Адрес земельного участка	–

1.1	Сведения о местоположении земельного участка (при отсутствии адреса) в структурированном в соответствии с федеральной информационной адресной системой виде	Липецкая обл, Елец г, Колхозная ул, 75
1.2	Дополнительные сведения о местоположении земельного участка	–
2.	Площадь земельного участка $\pm$ величина предельной погрешности определения (вычисления) площади ( $P \pm \Delta P$ ), м <sup>2</sup>	1414 кв.м $\pm$ 7.93 кв.м
3.	Формула, примененная для вычисления предельной погрешности определения площади земельного участка с подставленными значениями ( $\Delta P$ ), м <sup>2</sup>	$\Delta P = 2 * 0.10 * \sqrt{1414} * \sqrt{((1 + 1.60^2)/(2 * 1.60))} = 7.93$
4.	Площадь земельного участка согласно сведениям Единого государственного реестра недвижимости ( $P_{\text{кад}}$ ), м <sup>2</sup>	1404
5.	Оценка расхождения $P$ и $P_{\text{кад}}$ ( $P - P_{\text{кад}}$ ), м <sup>2</sup>	10 кв.м
6.	Предельные минимальный и максимальный размеры земельного участка ( $P_{\text{мин}}$ и $P_{\text{макс}}$ ), м <sup>2</sup>	300 1000
7.	Кадастровый номер или иной государственный учетный номер (инвентарный) объекта недвижимости, расположенного на земельном участке	48:19:6260107:42
8.	Вид (виды) разрешенного использования	Под жилую застройку
8.1	Дополнительные сведения об использовании земельного участка	–
9.	Сведения о земельных участках (землях общего пользования, территории общего пользования), посредством которых обеспечивается доступ	–
10.	Иные сведения	–

**4. Пояснения к сведениям об уточняемом земельном участке с кадастровым номером: 48:19:6260107:15**

1. –

**Сведения об уточняемых земельных участках, необходимые для исправления реестровых ошибок в сведениях о местоположении их границ**

**1. Сведения о характерных точках границ уточняемого земельного участка с кадастровым номером 48:19:6260107:16**

Система координат МСК-48, зона 1

Зона № 1

Обозначение характерных точек границ	Координаты, м		Метод определения координат	Формулы, примененные для расчета средней квадратической погрешности определения координат	Описание закрепления точки
	содержатся в Едином государственном реестре недвижимости	определены в ходе выполнения комплексных кадастровых работ			



	X	Y	X	Y		характерных точек границ (Mt), с подставленными в такие формулы значениями и итоговые (вычисленные) значения Mt, м	
1	2	3	4	5	6	7	8
н45У	–	–	419497. 50	1252550 .04	Метод спутниковых геодезических измерений (определений)	$Mt=\sqrt{(0.07^2+0.07^2)}=0.10$	–
н48У	–	–	419495. 00	1252557 .73	Метод спутниковых геодезических измерений (определений)	$Mt=\sqrt{(0.07^2+0.07^2)}=0.10$	–
н20У	–	–	419493. 73	1252560 .14	Метод спутниковых геодезических измерений (определений)	$Mt=\sqrt{(0.07^2+0.07^2)}=0.10$	–
н33У	–	–	419484. 81	1252557 .09	Метод спутниковых геодезических измерений (определений)	$Mt=\sqrt{(0.07^2+0.07^2)}=0.10$	–
н32У	–	–	419477. 48	1252555 .31	Метод спутниковых геодезических измерений (определений)	$Mt=\sqrt{(0.07^2+0.07^2)}=0.10$	–
н31У	–	–	419474. 03	1252553 .83	Метод спутниковых геодезических измерений (определений)	$Mt=\sqrt{(0.07^2+0.07^2)}=0.10$	–
н30У	–	–	419458. 22	1252548 .77	Метод спутниковых геодезических измерений (определений)	$Mt=\sqrt{(0.07^2+0.07^2)}=0.10$	–
н29У	–	–	419435. 45	1252541 .65	Метод спутниковых геодезических измерений (определений)	$Mt=\sqrt{(0.07^2+0.07^2)}=0.10$	–
н49У	–	–	419437. 02	1252534 .32	Метод спутниковых геодезических измерений (определений)	$Mt=\sqrt{(0.07^2+0.07^2)}=0.10$	–

					измерений (определений)		
н50У	–	–	419437. 59	1252532 .79	Метод спутниковых геодезических измерений (определений)	$Mt=\sqrt{(0.07^2+0.07^2)}=0.10$	–
н42У	–	–	419438. 15	1252531 .15	Метод спутниковых геодезических измерений (определений)	$Mt=\sqrt{(0.07^2+0.07^2)}=0.10$	–
н43У	–	–	419473. 17	1252541 .65	Метод спутниковых геодезических измерений (определений)	$Mt=\sqrt{(0.07^2+0.07^2)}=0.10$	–
н44У	–	–	419488. 12	1252546 .80	Метод спутниковых геодезических измерений (определений)	$Mt=\sqrt{(0.07^2+0.07^2)}=0.10$	–
н45У	–	–	419497. 50	1252550 .04	Метод спутниковых геодезических измерений (определений)	$Mt=\sqrt{(0.07^2+0.07^2)}=0.10$	–

**2. Сведения о частях границ уточняемого земельного участка с кадастровым номером 48:19:6260107:16**

Обозначение части границ		Горизонтальное проложение (S), м	Описание прохождения части границ	Сведения о согласовании местоположения границ (согласовано/спорное)
от т.	до т.			
1	2	3	4	5
н45У	н48У	8.09	–	–
н48У	н20У	2.72	–	–
н20У	н33У	9.43	–	–
н33У	н32У	7.54	–	–
н32У	н31У	3.75	–	–
н31У	н30У	16.60	–	–
н30У	н29У	23.86	–	–
н29У	н49У	7.50	–	–
н49У	н50У	1.63	–	–
н50У	н42У	1.73	–	–

н42У	н43У	36.56	–	–
н43У	н44У	15.81	–	–
н44У	н45У	9.92	–	–

### 3. Сведения о характеристиках уточняемого земельного участка с кадастровым номером 48:19:6260107:16

№ п/п	Наименование характеристики	Значение характеристики
1	2	3
1.	Адрес земельного участка	–
1.1	Сведения о местоположении земельного участка (при отсутствии адреса) в структурированном в соответствии с федеральной информационной адресной системой виде	Липецкая обл, Елец г, Колхозная ул, 73
1.2	Дополнительные сведения о местоположении земельного участка	–
2.	Площадь земельного участка $\pm$ величина предельной погрешности определения (вычисления) площади ( $P \pm \Delta P$ ), м <sup>2</sup>	686 кв.м $\pm$ 5.98 кв.м
3.	Формула, примененная для вычисления предельной погрешности определения площади земельного участка с подставленными значениями ( $\Delta P$ ), м <sup>2</sup>	$\Delta P = 2 * 0.10 * \sqrt{686} * \sqrt{((1 + 2.14^2)/(2 * 2.14))} = 5.98$
4.	Площадь земельного участка согласно сведениям Единого государственного реестра недвижимости ( $P_{\text{кад}}$ ), м <sup>2</sup>	689
5.	Оценка расхождения $P$ и $P_{\text{кад}}$ ( $P - P_{\text{кад}}$ ), м <sup>2</sup>	3 кв.м
6.	Предельные минимальный и максимальный размеры земельного участка ( $P_{\text{мин}}$ и $P_{\text{макс}}$ ), м <sup>2</sup>	300 1000
7.	Кадастровый номер или иной государственный учетный номер (инвентарный) объекта недвижимости, расположенного на земельном участке	48:19:6260107:41
8.	Вид (виды) разрешенного использования	для размещения домовладения
8.1	Дополнительные сведения об использовании земельного участка	–
9.	Сведения о земельных участках (землях общего пользования, территории общего пользования), посредством которых обеспечивается доступ	–
10.	Иные сведения	–

### 4. Пояснения к сведениям об уточняемом земельном участке с кадастровым номером: 48:19:6260107:16

1.	–
----	---

**Сведения об уточняемых земельных участках, необходимые для исправления реестровых ошибок в сведениях о местоположении их границ**

**1. Сведения о характерных точках границ уточняемого земельного участка с кадастровым номером 48:19:6260107:17**

Система координат МСК-48, зона 1

Зона № 1

Обозначение характерных точек границ	Координаты, м				Метод определения координат	Формулы, примененные для расчета средней квадратической погрешности определения координат характерных точек границ (Mt), с подставленными в такие формулы значениями и итоговые (вычисленные) значения Mt, м	Описание закрепления точки
	содержатся в Едином государственном реестре недвижимости		определены в ходе выполнения комплексных кадастровых работ				
	X	Y	X	Y			
1	2	3	4	5	6	7	8
н51У	–	–	419507.41	1252520.42	Метод спутниковых геодезических измерений (определений)	$Mt=\sqrt{(0.07^2+0.07^2)}=0.10$	–
н52У	–	–	419506.17	1252523.98	Метод спутниковых геодезических измерений (определений)	$Mt=\sqrt{(0.07^2+0.07^2)}=0.10$	–
н53У	–	–	419504.56	1252528.62	Метод спутниковых геодезических измерений (определений)	$Mt=\sqrt{(0.07^2+0.07^2)}=0.10$	–
н34У	–	–	419504.06	1252529.87	Метод спутниковых геодезических измерений (определений)	$Mt=\sqrt{(0.07^2+0.07^2)}=0.10$	–
н35У	–	–	419488.36	1252523.75	Метод спутниковых геодезических измерений (определений)	$Mt=\sqrt{(0.07^2+0.07^2)}=0.10$	–
н36У	–	–	419473.27	1252517.99	Метод спутниковых геодезических измерений (определений)	$Mt=\sqrt{(0.07^2+0.07^2)}=0.10$	–
н37У	–	–	419461.12	1252514.12	Метод спутниковых	$Mt=\sqrt{(0.07^2+0.07^2)}=0.10$	–

					геодезических измерений (определений)		
н38У	–	–	419446.82	1252508.90	Метод спутниковых геодезических измерений (определений)	$Mt=\sqrt{(0.07^2+0.07^2)}=0.10$	–
н39У	–	–	419444.09	1252508.76	Метод спутниковых геодезических измерений (определений)	$Mt=\sqrt{(0.07^2+0.07^2)}=0.10$	–
н54У	–	–	419446.29	1252504.05	Метод спутниковых геодезических измерений (определений)	$Mt=\sqrt{(0.07^2+0.07^2)}=0.10$	–
н55У	–	–	419448.55	1252498.85	Метод спутниковых геодезических измерений (определений)	$Mt=\sqrt{(0.07^2+0.07^2)}=0.10$	–
н56У	–	–	419471.58	1252507.36	Метод спутниковых геодезических измерений (определений)	$Mt=\sqrt{(0.07^2+0.07^2)}=0.10$	–
н57У	–	–	419481.63	1252510.91	Метод спутниковых геодезических измерений (определений)	$Mt=\sqrt{(0.07^2+0.07^2)}=0.10$	–
н58У	–	–	419493.70	1252515.32	Метод спутниковых геодезических измерений (определений)	$Mt=\sqrt{(0.07^2+0.07^2)}=0.10$	–
н59У	–	–	419496.75	1252516.45	Метод спутниковых геодезических измерений (определений)	$Mt=\sqrt{(0.07^2+0.07^2)}=0.10$	–
н60У	–	–	419500.41	1252517.82	Метод спутниковых геодезических измерений (определений)	$Mt=\sqrt{(0.07^2+0.07^2)}=0.10$	–
н51У	–	–	419507.41	1252520.42	Метод спутниковых геодезических измерений	$Mt=\sqrt{(0.07^2+0.07^2)}=0.10$	–

					(определений)		
<b>2. Сведения о частях границ уточняемого земельного участка с кадастровым номером 48:19:6260107:17</b>							
<b>Обозначение части границ</b>		<b>Горизонтальное проложение (S), м</b>	<b>Описание прохождения части границ</b>	<b>Сведения о согласовании местоположения границ (согласовано/спорное)</b>			
<b>от т.</b>	<b>до т.</b>						
<b>1</b>	<b>2</b>	<b>3</b>	<b>4</b>	<b>5</b>			
н51У	н52У	3.77	–	–			
н52У	н53У	4.91	–	–			
н53У	н34У	1.35	–	–			
н34У	н35У	16.85	–	–			
н35У	н36У	16.15	–	–			
н36У	н37У	12.75	–	–			
н37У	н38У	15.22	–	–			
н38У	н39У	2.73	–	–			
н39У	н54У	5.20	–	–			
н54У	н55У	5.67	–	–			
н55У	н56У	24.55	–	–			
н56У	н57У	10.66	–	–			
н57У	н58У	12.85	–	–			
н58У	н59У	3.25	–	–			
н59У	н60У	3.91	–	–			
н60У	н51У	7.47	–	–			
<b>3. Сведения о характеристиках уточняемого земельного участка с кадастровым номером 48:19:6260107:17</b>							
<b>№ п/п</b>	<b>Наименование характеристики</b>			<b>Значение характеристики</b>			
<b>1</b>	<b>2</b>			<b>3</b>			
1.	Адрес земельного участка			–			
1.1	Сведения о местоположении земельного участка (при отсутствии адреса) в структурированном в соответствии с федеральной информационной адресной системой виде			Липецкая обл, Елец г, Колхозная ул, 77			
1.2	Дополнительные сведения о местоположении земельного участка			–			
2.	Площадь земельного участка ± величина предельной			620 кв.м ± 5.60 кв.м			



н55У	–	–	419448. 55	1252498 .85	Метод спутниковых геодезических измерений (определений)	$Mt=\sqrt{(0.07^2+0.07^2)}=0.10$	–
н56У	–	–	419471. 58	1252507 .36	Метод спутниковых геодезических измерений (определений)	$Mt=\sqrt{(0.07^2+0.07^2)}=0.10$	–
н57У	–	–	419481. 63	1252510 .91	Метод спутниковых геодезических измерений (определений)	$Mt=\sqrt{(0.07^2+0.07^2)}=0.10$	–
н58У	–	–	419493. 70	1252515 .32	Метод спутниковых геодезических измерений (определений)	$Mt=\sqrt{(0.07^2+0.07^2)}=0.10$	–
н59У	–	–	419496. 75	1252516 .45	Метод спутниковых геодезических измерений (определений)	$Mt=\sqrt{(0.07^2+0.07^2)}=0.10$	–
н60У	–	–	419500. 41	1252517 .82	Метод спутниковых геодезических измерений (определений)	$Mt=\sqrt{(0.07^2+0.07^2)}=0.10$	–
н51У	–	–	419507. 41	1252520 .42	Метод спутниковых геодезических измерений (определений)	$Mt=\sqrt{(0.07^2+0.07^2)}=0.10$	–
н61У	–	–	419510. 05	1252512 .92	Метод спутниковых геодезических измерений (определений)	$Mt=\sqrt{(0.07^2+0.07^2)}=0.10$	–
н62У	–	–	419511. 27	1252509 .63	Метод спутниковых геодезических измерений (определений)	$Mt=\sqrt{(0.07^2+0.07^2)}=0.10$	–
н63У	–	–	419489. 21	1252501 .60	Метод спутниковых геодезических измерений (определений)	$Mt=\sqrt{(0.07^2+0.07^2)}=0.10$	–
н64У	–	–	419452.	1252488	Метод	$Mt=\sqrt{(0.07^2+0.07^2)}=0.10$	–



			51	.60	спутниковых геодезических измерений (определений)		
н55У	–	–	419448.55	1252498.85	Метод спутниковых геодезических измерений (определений)	$Mt=\sqrt{(0.07^2+0.07^2)}=0.10$	–

**2. Сведения о частях границ уточняемого земельного участка с кадастровым номером 48:19:6260107:18**

Обозначение части границ		Горизонтальное проложение (S), м	Описание прохождения части границ	Сведения о согласовании местоположения границ (согласовано/спорное)
от т.	до т.			
1	2	3	4	5
н55У	н56У	24.55	–	–
н56У	н57У	10.66	–	–
н57У	н58У	12.85	–	–
н58У	н59У	3.25	–	–
н59У	н60У	3.91	–	–
н60У	н51У	7.47	–	–
н51У	н61У	7.95	–	–
н61У	н62У	3.51	–	–
н62У	н63У	23.48	–	–
н63У	н64У	38.93	–	–
н64У	н55У	10.99	–	–

**3. Сведения о характеристиках уточняемого земельного участка с кадастровым номером 48:19:6260107:18**

№ п/п	Наименование характеристики	Значение характеристики
1	2	3
1.	Адрес земельного участка	–
1.1	Сведения о местоположении земельного участка (при отсутствии адреса) в структурированном в соответствии с федеральной информационной адресной системой виде	Липецкая обл, Елец г, Колхозная ул, 79
1.2	Дополнительные сведения о местоположении земельного участка	–
2.	Площадь земельного участка $\pm$ величина предельной погрешности определения (вычисления) площади ( $P \pm \Delta P$ ), м <sup>2</sup>	705 кв.м $\pm$ 5.91 кв.м

3.	Формула, примененная для вычисления предельной погрешности определения площади земельного участка с подставленными значениями ( $\Delta P$ ), м <sup>2</sup>	$\Delta P = 2 * 0.10 * \sqrt{705} * \sqrt{((1 + 1.97^2)/(2 * 1.97))} = 5.91$
4.	Площадь земельного участка согласно сведениям Единого государственного реестра недвижимости ( $P_{\text{кад}}$ ), м <sup>2</sup>	705
5.	Оценка расхождения $P$ и $P_{\text{кад}}$ ( $P - P_{\text{кад}}$ ), м <sup>2</sup>	0 кв.м
6.	Предельные минимальный и максимальный размеры земельного участка ( $P_{\text{мин}}$ и $P_{\text{макс}}$ ), м <sup>2</sup>	300 1000
7.	Кадастровый номер или иной государственный учетный номер (инвентарный) объекта недвижимости, расположенного на земельном участке	–
8.	Вид (виды) разрешенного использования	для размещения жилого дома
8.1	Дополнительные сведения об использовании земельного участка	–
9.	Сведения о земельных участках (землях общего пользования, территории общего пользования), посредством которых обеспечивается доступ	–
10.	Иные сведения	–

**4. Пояснения к сведениям об уточняемом земельном участке с кадастровым номером: 48:19:6260107:18**

1.	–
----	---

**Сведения об уточняемых земельных участках, необходимые для исправления реестровых ошибок в сведениях о местоположении их границ**

**1. Сведения о характерных точках границ уточняемого земельного участка с кадастровым номером 48:19:6260107:21**

Система координат МСК-48, зона 1

Зона № 1

Обозначение характерных точек границ	Координаты, м				Метод определения координат	Формулы, примененные для расчета средней квадратической погрешности определения координат характерных точек границ ( $M_t$ ), с подставленными в такие формулы значениями и итоговые (вычисленные) значения $M_t$ , м	Описание закрепления точки
	содержатся в Едином государственном реестре недвижимости		определены в ходе выполнения комплексных кадастровых работ				
	X	Y	X	Y			
1	2	3	4	5	6	7	8
н65У	–	–	419465.	1252449	Метод спутниковых	$M_t = \sqrt{(0.07^2 + 0.07^2)} = 0.10$	–

			16	.47	геодезических измерений (определений)		
н66У	–	–	419461.71	1252459.82	Метод спутниковых геодезических измерений (определений)	$Mt=\sqrt{(0.07^2+0.07^2)}=0.10$	–
н67У	–	–	419461.56	1252460.27	Метод спутниковых геодезических измерений (определений)	$Mt=\sqrt{(0.07^2+0.07^2)}=0.10$	–
н68У	–	–	419475.85	1252465.01	Метод спутниковых геодезических измерений (определений)	$Mt=\sqrt{(0.07^2+0.07^2)}=0.10$	–
н69У	–	–	419508.38	1252475.25	Метод спутниковых геодезических измерений (определений)	$Mt=\sqrt{(0.07^2+0.07^2)}=0.10$	–
н70У	–	–	419511.14	1252476.32	Метод спутниковых геодезических измерений (определений)	$Mt=\sqrt{(0.07^2+0.07^2)}=0.10$	–
н71У	–	–	419521.43	1252480.13	Метод спутниковых геодезических измерений (определений)	$Mt=\sqrt{(0.07^2+0.07^2)}=0.10$	–
н72У	–	–	419525.04	1252469.66	Метод спутниковых геодезических измерений (определений)	$Mt=\sqrt{(0.07^2+0.07^2)}=0.10$	–
н73У	–	–	419507.60	1252463.49	Метод спутниковых геодезических измерений (определений)	$Mt=\sqrt{(0.07^2+0.07^2)}=0.10$	–
н74У	–	–	419494.71	1252458.94	Метод спутниковых геодезических измерений (определений)	$Mt=\sqrt{(0.07^2+0.07^2)}=0.10$	–
н65У	–	–	419465.16	1252449.47	Метод спутниковых геодезических измерений	$Mt=\sqrt{(0.07^2+0.07^2)}=0.10$	–

					(определений)		
<b>2. Сведения о частях границ уточняемого земельного участка с кадастровым номером 48:19:6260107:21</b>							
<b>Обозначение части границ</b>		<b>Горизонтальное проложение (S), м</b>	<b>Описание прохождения части границ</b>	<b>Сведения о согласовании местоположения границ (согласовано/спорное)</b>			
<b>от т.</b>	<b>до т.</b>						
<b>1</b>	<b>2</b>	<b>3</b>	<b>4</b>	<b>5</b>			
н65У	н66У	10.91	–	–			
н66У	н67У	0.47	–	–			
н67У	н68У	15.06	–	–			
н68У	н69У	34.10	–	–			
н69У	н70У	2.96	–	–			
н70У	н71У	10.97	–	–			
н71У	н72У	11.07	–	–			
н72У	н73У	18.50	–	–			
н73У	н74У	13.67	–	–			
н74У	н65У	31.03	–	–			
<b>3. Сведения о характеристиках уточняемого земельного участка с кадастровым номером 48:19:6260107:21</b>							
<b>№ п/п</b>	<b>Наименование характеристики</b>			<b>Значение характеристики</b>			
<b>1</b>	<b>2</b>			<b>3</b>			
1.	Адрес земельного участка			–			
1.1	Сведения о местоположении земельного участка (при отсутствии адреса) в структурированном в соответствии с федеральной информационной адресной системой виде			Липецкая обл, Елец г, Колхозная ул, 85			
1.2	Дополнительные сведения о местоположении земельного участка			–			
2.	Площадь земельного участка ± величина предельной погрешности определения (вычисления) площади ( $P \pm \Delta P$ ), м <sup>2</sup>			712 кв.м ± 6.03 кв.м			
3.	Формула, примененная для вычисления предельной погрешности определения площади земельного участка с подставленными значениями ( $\Delta P$ ), м <sup>2</sup>			$\Delta P = 2 * 0.10 * \sqrt{712} * \sqrt{((1 + 2.07^2)/(2 * 2.07))} = 6.03$			
4.	Площадь земельного участка согласно сведениям Единого государственного реестра недвижимости ( $P_{\text{кад}}$ ), м <sup>2</sup>			711			
5.	Оценка расхождения $P$ и $P_{\text{кад}}$ ( $P - P_{\text{кад}}$ ), м <sup>2</sup>			1 кв.м			

6.	Пределные минимальный и максимальный размеры земельного участка ( $P_{\text{мин}}$ и $P_{\text{макс}}$ ), $\text{м}^2$	300 1000
7.	Кадастровый номер или иной государственный учетный номер (инвентарный) объекта недвижимости, расположенного на земельном участке	–
8.	Вид (виды) разрешенного использования	для размещения индивидуального жилого дома
8.1	Дополнительные сведения об использовании земельного участка	–
9.	Сведения о земельных участках (землях общего пользования, территории общего пользования), посредством которых обеспечивается доступ	–
10.	Иные сведения	–

**4. Пояснения к сведениям об уточняемом земельном участке с кадастровым номером: 48:19:6260107:21**

1.	–
----	---

**Сведения об уточняемых земельных участках, необходимые для исправления реестровых ошибок в сведениях о местоположении их границ**

**1. Сведения о характерных точках границ уточняемого земельного участка с кадастровым номером 48:19:6260107:22**

Система координат МСК-48, зона 1

Зона № 1

Обозначение характерных точек границ	Координаты, м				Метод определения координат	Формулы, примененные для расчета средней квадратической погрешности определения координат характерных точек границ ( $Mt$ ), с подставленными в такие формулы значениями и итоговые (вычисленные) значения $Mt$ , м	Описание закрепления точки
	содержатся в Едином государственном реестре недвижимости		определены в ходе выполнения комплексных кадастровых работ				
	X	Y	X	Y			
1	2	3	4	5	6	7	8
н75У	–	–	419468.78	1252437.32	Метод спутниковых геодезических измерений (определений)	$Mt=\sqrt{(0.07^2+0.07^2)}=0.10$	–
н76У	–	–	419465.54	1252447.58	Метод спутниковых геодезических измерений	$Mt=\sqrt{(0.07^2+0.07^2)}=0.10$	–

					(определений)		
н65У	–	–	419465. 16	1252449 .47	Метод спутниковых геодезических измерений (определений)	$Mt=\sqrt{(0.07^2+0.07^2)}=0.10$	–
н74У	–	–	419494. 71	1252458 .94	Метод спутниковых геодезических измерений (определений)	$Mt=\sqrt{(0.07^2+0.07^2)}=0.10$	–
н73У	–	–	419507. 60	1252463 .49	Метод спутниковых геодезических измерений (определений)	$Mt=\sqrt{(0.07^2+0.07^2)}=0.10$	–
н72У	–	–	419525. 04	1252469 .66	Метод спутниковых геодезических измерений (определений)	$Mt=\sqrt{(0.07^2+0.07^2)}=0.10$	–
н77У	–	–	419526. 20	1252470 .03	Метод спутниковых геодезических измерений (определений)	$Mt=\sqrt{(0.07^2+0.07^2)}=0.10$	–
н78У	–	–	419529. 76	1252460 .13	Метод спутниковых геодезических измерений (определений)	$Mt=\sqrt{(0.07^2+0.07^2)}=0.10$	–
н79У	–	–	419504. 75	1252450 .69	Метод спутниковых геодезических измерений (определений)	$Mt=\sqrt{(0.07^2+0.07^2)}=0.10$	–
н80У	–	–	419475. 56	1252439 .94	Метод спутниковых геодезических измерений (определений)	$Mt=\sqrt{(0.07^2+0.07^2)}=0.10$	–
н75У	–	–	419468. 78	1252437 .32	Метод спутниковых геодезических измерений (определений)	$Mt=\sqrt{(0.07^2+0.07^2)}=0.10$	–

**2. Сведения о частях границ уточняемого земельного участка с кадастровым номером 48:19:6260107:22**

Обозначение части границ	Горизонтальное проложение (S), м	Описание прохождения части	Сведения о согласовании местоположения границ
--------------------------	----------------------------------	----------------------------	-----------------------------------------------

от г.	до г.		границ	(согласовано/спорное)
1	2	3	4	5
н75У	н76У	10.76	–	–
н76У	н65У	1.93	–	–
н65У	н74У	31.03	–	–
н74У	н73У	13.67	–	–
н73У	н72У	18.50	–	–
н72У	н77У	1.22	–	–
н77У	н78У	10.52	–	–
н78У	н79У	26.73	–	–
н79У	н80У	31.11	–	–
н80У	н75У	7.27	–	–

### 3. Сведения о характеристиках уточняемого земельного участка с кадастровым номером 48:19:6260107:22

№ п/п	Наименование характеристики	Значение характеристики
1	2	3
1.	Адрес земельного участка	–
1.1	Сведения о местоположении земельного участка (при отсутствии адреса) в структурированном в соответствии с федеральной информационной адресной системой виде	Липецкая обл, Елец г, Колхозная ул, 87
1.2	Дополнительные сведения о местоположении земельного участка	–
2.	Площадь земельного участка $\pm$ величина предельной погрешности определения (вычисления) площади ( $P \pm \Delta P$ ), м <sup>2</sup>	738 кв.м $\pm$ 6.05 кв.м
3.	Формула, примененная для вычисления предельной погрешности определения площади земельного участка с подставленными значениями ( $\Delta P$ ), м <sup>2</sup>	$\Delta P = 2 * 0.10 * \sqrt{738} * \sqrt{((1 + 1.97^2)/(2 * 1.97))} = 6.05$
4.	Площадь земельного участка согласно сведениям Единого государственного реестра недвижимости ( $P_{\text{кад}}$ ), м <sup>2</sup>	738
5.	Оценка расхождения $P$ и $P_{\text{кад}}$ ( $P - P_{\text{кад}}$ ), м <sup>2</sup>	0 кв.м
6.	Предельные минимальный и максимальный размеры земельного участка ( $P_{\text{мин}}$ и $P_{\text{макс}}$ ), м <sup>2</sup>	300 1000
7.	Кадастровый номер или иной государственный учетный номер (инвентарный) объекта недвижимости, расположенного на земельном участке	48:19:6260107:47

8.	Вид (виды) разрешенного использования	под жилую застройку
8.1	Дополнительные сведения об использовании земельного участка	–
9.	Сведения о земельных участках (землях общего пользования, территории общего пользования), посредством которых обеспечивается доступ	–
10.	Иные сведения	–

**4. Пояснения к сведениям об уточняемом земельном участке с кадастровым номером: 48:19:6260107:22**

1.	–
----	---

**Сведения об уточняемых земельных участках, необходимые для исправления реестровых ошибок в сведениях о местоположении их границ**

**1. Сведения о характерных точках границ уточняемого земельного участка с кадастровым номером 48:19:6260107:23**

Система координат МСК-48, зона 1

Зона № 1

Обозначение характерных точек границ	Координаты, м				Метод определения координат	Формулы, примененные для расчета средней квадратической погрешности определения координат характерных точек границ (Mt), с подставленными в такие формулы значениями и итоговые (вычисленные) значения Mt, м	Описание закрепления точки
	содержатся в Едином государственном реестре недвижимости		определены в ходе выполнения комплексных кадастровых работ				
	X	Y	X	Y			
1	2	3	4	5	6	7	8
н81У	–	–	419533.59	1252449.96	Метод спутниковых геодезических измерений (определений)	$Mt=\sqrt{(0.07^2+0.07^2)}=0.10$	–
н78У	–	–	419529.76	1252460.13	Метод спутниковых геодезических измерений (определений)	$Mt=\sqrt{(0.07^2+0.07^2)}=0.10$	–
н79У	–	–	419504.75	1252450.69	Метод спутниковых геодезических измерений (определений)	$Mt=\sqrt{(0.07^2+0.07^2)}=0.10$	–
н80У	–	–	419475.	1252439	Метод спутниковых	$Mt=\sqrt{(0.07^2+0.07^2)}=0.10$	–



			56	.94	геодезических измерений (определений)		
н75У	–	–	419468.78	1252437.32	Метод спутниковых геодезических измерений (определений)	$Mt=\sqrt{(0.07^2+0.07^2)}=0.10$	–
н82У	–	–	419469.26	1252435.73	Метод спутниковых геодезических измерений (определений)	$Mt=\sqrt{(0.07^2+0.07^2)}=0.10$	–
н83У	–	–	419471.39	1252428.23	Метод спутниковых геодезических измерений (определений)	$Mt=\sqrt{(0.07^2+0.07^2)}=0.10$	–
н84У	–	–	419483.69	1252432.21	Метод спутниковых геодезических измерений (определений)	$Mt=\sqrt{(0.07^2+0.07^2)}=0.10$	–
н85У	–	–	419499.78	1252437.49	Метод спутниковых геодезических измерений (определений)	$Mt=\sqrt{(0.07^2+0.07^2)}=0.10$	–
н86У	–	–	419512.66	1252442.08	Метод спутниковых геодезических измерений (определений)	$Mt=\sqrt{(0.07^2+0.07^2)}=0.10$	–
н87У	–	–	419518.39	1252444.18	Метод спутниковых геодезических измерений (определений)	$Mt=\sqrt{(0.07^2+0.07^2)}=0.10$	–
н88У	–	–	419531.65	1252449.28	Метод спутниковых геодезических измерений (определений)	$Mt=\sqrt{(0.07^2+0.07^2)}=0.10$	–
н81У	–	–	419533.59	1252449.96	Метод спутниковых геодезических измерений (определений)	$Mt=\sqrt{(0.07^2+0.07^2)}=0.10$	–

**2. Сведения о частях границ уточняемого земельного участка с кадастровым номером 48:19:6260107:23**

Обозначение части	Горизонтальное	Описание	Сведения о согласовании
-------------------	----------------	----------	-------------------------

границ		проложение (S), м	прохождения части границ	местоположения границ (согласовано/спорное)
от т.	до т.			
1	2	3	4	5
н81У	н78У	10.87	–	–
н78У	н79У	26.73	–	–
н79У	н80У	31.11	–	–
н80У	н75У	7.27	–	–
н75У	н82У	1.66	–	–
н82У	н83У	7.80	–	–
н83У	н84У	12.93	–	–
н84У	н85У	16.93	–	–
н85У	н86У	13.67	–	–
н86У	н87У	6.10	–	–
н87У	н88У	14.21	–	–
н88У	н81У	2.06	–	–

### 3. Сведения о характеристиках уточняемого земельного участка с кадастровым номером 48:19:6260107:23

№ п/п	Наименование характеристики	Значение характеристики
1	2	3
1.	Адрес земельного участка	–
1.1	Сведения о местоположении земельного участка (при отсутствии адреса) в структурированном в соответствии с федеральной информационной адресной системой виде	Липецкая обл, Елец г, Колхозная ул, 89
1.2	Дополнительные сведения о местоположении земельного участка	–
2.	Площадь земельного участка $\pm$ величина предельной погрешности определения (вычисления) площади ( $P \pm \Delta P$ ), м <sup>2</sup>	688 кв.м $\pm$ 5.89 кв.м
3.	Формула, примененная для вычисления предельной погрешности определения площади земельного участка с подставленными значениями ( $\Delta P$ ), м <sup>2</sup>	$\Delta P = 2 * 0.10 * \sqrt{688 * \sqrt{(1 + 2.03^2)/(2 * 2.03)}} = 5.89$
4.	Площадь земельного участка согласно сведениям Единого государственного реестра недвижимости ( $P_{\text{кад}}$ ), м <sup>2</sup>	668
5.	Оценка расхождения $P$ и $P_{\text{кад}}$ ( $P - P_{\text{кад}}$ ), м <sup>2</sup>	20 кв.м

6.	Предельные минимальный и максимальный размеры земельного участка ( $P_{\text{мин}}$ и $P_{\text{макс}}$ ), $\text{м}^2$	300 1000
7.	Кадастровый номер или иной государственный учетный номер (инвентарный) объекта недвижимости, расположенного на земельном участке	48:19:6260107:48
8.	Вид (виды) разрешенного использования	под жилую застройку
8.1	Дополнительные сведения об использовании земельного участка	–
9.	Сведения о земельных участках (землях общего пользования, территории общего пользования), посредством которых обеспечивается доступ	–
10.	Иные сведения	–

**4. Пояснения к сведениям об уточняемом земельном участке с кадастровым номером: 48:19:6260107:23**

1.	–
----	---

**Сведения об уточняемых земельных участках, необходимые для исправления реестровых ошибок в сведениях о местоположении их границ**

**1. Сведения о характерных точках границ уточняемого земельного участка с кадастровым номером 48:19:6260107:25**

Система координат МСК-48, зона 1

Зона № 1

Обозначение характерных точек границ	Координаты, м				Метод определения координат	Формулы, примененные для расчета средней квадратической погрешности определения координат характерных точек границ ( $Mt$ ), с подставленными в такие формулы значениями и итоговые (вычисленные) значения $Mt$ , м	Описание закрепления точки
	содержатся в Едином государственном реестре недвижимости		определены в ходе выполнения комплексных кадастровых работ				
	X	Y	X	Y			
1	2	3	4	5	6	7	8
н89У	–	–	419544.65	1252410.77	Метод спутниковых геодезических измерений (определений)	$Mt = \sqrt{(0.07^2 + 0.07^2)} = 0.10$	–
н90У	–	–	419541.77	1252421.11	Метод спутниковых геодезических измерений	$Mt = \sqrt{(0.07^2 + 0.07^2)} = 0.10$	–

					(определений)		
н91У	–	–	419539. 13	1252428 .17	Метод спутниковых геодезических измерений (определений)	$Mt=\sqrt{(0.07^2+0.07^2)}=0.10$	–
н92У	–	–	419531. 48	1252425 .30	Метод спутниковых геодезических измерений (определений)	$Mt=\sqrt{(0.07^2+0.07^2)}=0.10$	–
н93У	–	–	419525. 97	1252423 .13	Метод спутниковых геодезических измерений (определений)	$Mt=\sqrt{(0.07^2+0.07^2)}=0.10$	–
н94У	–	–	419515. 11	1252418 .79	Метод спутниковых геодезических измерений (определений)	$Mt=\sqrt{(0.07^2+0.07^2)}=0.10$	–
н95У	–	–	419501. 80	1252414 .24	Метод спутниковых геодезических измерений (определений)	$Mt=\sqrt{(0.07^2+0.07^2)}=0.10$	–
н96У	–	–	419494. 73	1252411 .34	Метод спутниковых геодезических измерений (определений)	$Mt=\sqrt{(0.07^2+0.07^2)}=0.10$	–
н97У	–	–	419477. 94	1252404 .83	Метод спутниковых геодезических измерений (определений)	$Mt=\sqrt{(0.07^2+0.07^2)}=0.10$	–
н1У	–	–	419482. 96	1252391 .16	Метод спутниковых геодезических измерений (определений)	$Mt=\sqrt{(0.07^2+0.07^2)}=0.10$	–
н2У	–	–	419498. 55	1252394 .61	Метод спутниковых геодезических измерений (определений)	$Mt=\sqrt{(0.07^2+0.07^2)}=0.10$	–
н98У	–	–	419519. 78	1252402 .34	Метод спутниковых геодезических измерений (определений)	$Mt=\sqrt{(0.07^2+0.07^2)}=0.10$	–

н99У	–	–	419529. 74	1252405 .91	Метод спутниковых геодезических измерений (определений)	$Mt=\sqrt{(0.07^2+0.07^2)}=0.10$	–
н100У	–	–	419537. 15	1252408 .27	Метод спутниковых геодезических измерений (определений)	$Mt=\sqrt{(0.07^2+0.07^2)}=0.10$	–
н89У	–	–	419544. 65	1252410 .77	Метод спутниковых геодезических измерений (определений)	$Mt=\sqrt{(0.07^2+0.07^2)}=0.10$	–

**2. Сведения о частях границ уточняемого земельного участка с кадастровым номером 48:19:6260107:25**

Обозначение части границ		Горизонтальное проложение (S), м	Описание прохождения части границ	Сведения о согласовании местоположения границ (согласовано/спорное)
от т.	до т.			
1	2	3	4	5
н89У	н90У	10.73	–	–
н90У	н91У	7.54	–	–
н91У	н92У	8.17	–	–
н92У	н93У	5.92	–	–
н93У	н94У	11.70	–	–
н94У	н95У	14.07	–	–
н95У	н96У	7.64	–	–
н96У	н97У	18.01	–	–
н97У	н1У	14.56	–	–
н1У	н2У	15.97	–	–
н2У	н98У	22.59	–	–
н98У	н99У	10.58	–	–
н99У	н100У	7.78	–	–
н100У	н89У	7.91	–	–

**3. Сведения о характеристиках уточняемого земельного участка с кадастровым номером 48:19:6260107:25**

№ п/п	Наименование характеристики	Значение характеристики
-------	-----------------------------	-------------------------

1	2	3
1.	Адрес земельного участка	–
1.1	Сведения о местоположении земельного участка (при отсутствии адреса) в структурированном в соответствии с федеральной информационной адресной системой виде	Липецкая обл, Елец г, Колхозная ул
1.2	Дополнительные сведения о местоположении земельного участка	–
2.	Площадь земельного участка $\pm$ величина предельной погрешности определения (вычисления) площади ( $P \pm \Delta P$ ), м <sup>2</sup>	1111 кв.м $\pm$ 7.23 кв.м
3.	Формула, примененная для вычисления предельной погрешности определения площади земельного участка с подставленными значениями ( $\Delta P$ ), м <sup>2</sup>	$\Delta P = 2 * 0.10 * \sqrt{1111} * \sqrt{((1 + 1.80^2)/(2 * 1.80))} = 7.23$
4.	Площадь земельного участка согласно сведениям Единого государственного реестра недвижимости ( $P_{\text{кад}}$ ), м <sup>2</sup>	1111
5.	Оценка расхождения $P$ и $P_{\text{кад}}$ ( $P - P_{\text{кад}}$ ), м <sup>2</sup>	0 кв.м
6.	Предельные минимальный и максимальный размеры земельного участка ( $P_{\text{мин}}$ и $P_{\text{макс}}$ ), м <sup>2</sup>	300 1000
7.	Кадастровый номер или иной государственный учетный номер (инвентарный) объекта недвижимости, расположенного на земельном участке	–
8.	Вид (виды) разрешенного использования	для размещения домовладения
8.1	Дополнительные сведения об использовании земельного участка	–
9.	Сведения о земельных участках (землях общего пользования, территории общего пользования), посредством которых обеспечивается доступ	–
10.	Иные сведения	–

**4. Пояснения к сведениям об уточняемом земельном участке с кадастровым номером: 48:19:6260107:25**

1. –

**Сведения об уточняемых земельных участках, необходимые для исправления реестровых ошибок в сведениях о местоположении их границ**

**1. Сведения о характерных точках границ уточняемого земельного участка с кадастровым номером 48:19:6260107:26**

Система координат МСК-48, зона 1

Зона № 1

Обозначен	Координаты, м	Метод	Формулы,	Описание
-----------	---------------	-------	----------	----------

не характерн ых точек границ	содержатся в Едином государственном реестре недвижимости		определены в ходе выполнения комплексных кадастровых работ		определения координат	примененные для расчета средней квадратической погрешности определения координат характерных точек границ (Mt), с подставленными в такие формулы значениями и итоговые (вычисленные) значения Mt, м	закреплен я точки
	X	Y	X	Y			
1	2	3	4	5	6	7	8
н98У	–	–	419519. 78	1252402 .34	Метод спутниковых геодезических измерений (определений)	$Mt=\sqrt{(0.07^2+0.07^2)}=0.10$	–
н99У	–	–	419529. 74	1252405 .91	Метод спутниковых геодезических измерений (определений)	$Mt=\sqrt{(0.07^2+0.07^2)}=0.10$	–
н100У	–	–	419537. 15	1252408 .27	Метод спутниковых геодезических измерений (определений)	$Mt=\sqrt{(0.07^2+0.07^2)}=0.10$	–
н89У	–	–	419544. 65	1252410 .77	Метод спутниковых геодезических измерений (определений)	$Mt=\sqrt{(0.07^2+0.07^2)}=0.10$	–
н101У	–	–	419544. 95	1252409 .84	Метод спутниковых геодезических измерений (определений)	$Mt=\sqrt{(0.07^2+0.07^2)}=0.10$	–
н102У	–	–	419547. 08	1252403 .34	Метод спутниковых геодезических измерений (определений)	$Mt=\sqrt{(0.07^2+0.07^2)}=0.10$	–
н15У	–	–	419548. 06	1252400 .52	Метод спутниковых геодезических измерений (определений)	$Mt=\sqrt{(0.07^2+0.07^2)}=0.10$	–
н16У	–	–	419535. 76	1252395 .99	Метод спутниковых геодезических	$Mt=\sqrt{(0.07^2+0.07^2)}=0.10$	–

					измерений (определений)		
н17У	–	–	419525. 32	1252392 .35	Метод спутниковых геодезических измерений (определений)	$Mt=\sqrt{(0.07^2+0.07^2)}=0.10$	–
н98У	–	–	419519. 78	1252402 .34	Метод спутниковых геодезических измерений (определений)	$Mt=\sqrt{(0.07^2+0.07^2)}=0.10$	–

## 2. Сведения о частях границ уточняемого земельного участка с кадастровым номером 48:19:6260107:26

Обозначение части границ		Горизонтальное проложение (S), м	Описание прохождения части границ	Сведения о согласовании местоположения границ (согласовано/спорное)
от т.	до т.			
1	2	3	4	5
н98У	н99У	10.58	–	–
н99У	н100У	7.78	–	–
н100У	н89У	7.91	–	–
н89У	н101У	0.98	–	–
н101У	н102У	6.84	–	–
н102У	н15У	2.99	–	–
н15У	н16У	13.11	–	–
н16У	н17У	11.06	–	–
н17У	н98У	11.42	–	–

## 3. Сведения о характеристиках уточняемого земельного участка с кадастровым номером 48:19:6260107:26

№ п/п	Наименование характеристики	Значение характеристики
1	2	3
1.	Адрес земельного участка	–
1.1	Сведения о местоположении земельного участка (при отсутствии адреса) в структурированном в соответствии с федеральной информационной адресной системой виде	Липецкая обл, Елец г, Колхозная ул, №99
1.2	Дополнительные сведения о местоположении земельного участка	–
2.	Площадь земельного участка ± величина предельной погрешности определения (вычисления) площади ( $P \pm \Delta P$ ), м <sup>2</sup>	281 кв.м ± 3.51 кв.м



3.	Формула, примененная для вычисления предельной погрешности определения площади земельного участка с подставленными значениями ( $\Delta P$ ), м <sup>2</sup>	$\Delta P = 2 * 0.10 * \sqrt{281} * \sqrt{((1 + 1.54^2)/(2 * 1.54))} = 3.51$
4.	Площадь земельного участка согласно сведениям Единого государственного реестра недвижимости ( $P_{\text{кад}}$ ), м <sup>2</sup>	280
5.	Оценка расхождения $P$ и $P_{\text{кад}}$ ( $P - P_{\text{кад}}$ ), м <sup>2</sup>	1 кв.м
6.	Предельные минимальный и максимальный размеры земельного участка ( $P_{\text{мин}}$ и $P_{\text{макс}}$ ), м <sup>2</sup>	300 1000
7.	Кадастровый номер или иной государственный учетный номер (инвентарный) объекта недвижимости, расположенного на земельном участке	48:19:6260107:68
8.	Вид (виды) разрешенного использования	для размещения домовладения
8.1	Дополнительные сведения об использовании земельного участка	–
9.	Сведения о земельных участках (землях общего пользования, территории общего пользования), посредством которых обеспечивается доступ	–
10.	Иные сведения	–

#### 4. Пояснения к сведениям об уточняемом земельном участке с кадастровым номером: 48:19:6260107:26

1.	–
----	---

#### Сведения об уточняемых земельных участках, необходимые для исправления реестровых ошибок в сведениях о местоположении их границ

#### 1. Сведения о характерных точках границ уточняемого земельного участка с кадастровым номером 48:19:6260107:27

Система координат МСК-48, зона 1

Зона № 1

Обозначение характерных точек границ	Координаты, м				Метод определения координат	Формулы, примененные для расчета средней квадратической погрешности определения координат характерных точек границ ( $M_t$ ), с подставленными в такие формулы значениями и итоговые (вычисленные) значения $M_t$ , м	Описание закрепления точки
	содержатся в Едином государственном реестре недвижимости		определены в ходе выполнения комплексных кадастровых работ				
	X	Y	X	Y			
1	2	3	4	5	6	7	8
n103У	–	–	419431.	1252548	Метод спутниковых	$M_t = \sqrt{(0.07^2 + 0.07^2)} = 0.10$	–

			04	.57	геодезических измерений (определений)		
н104У	–	–	419426.49	1252561.67	Метод спутниковых геодезических измерений (определений)	$Mt=\sqrt{(0.07^2+0.07^2)}=0.10$	–
н105У	–	–	419425.65	1252564.14	Метод спутниковых геодезических измерений (определений)	$Mt=\sqrt{(0.07^2+0.07^2)}=0.10$	–
н106У	–	–	419421.90	1252576.16	Метод спутниковых геодезических измерений (определений)	$Mt=\sqrt{(0.07^2+0.07^2)}=0.10$	–
н107У	–	–	419424.88	1252577.31	Метод спутниковых геодезических измерений (определений)	$Mt=\sqrt{(0.07^2+0.07^2)}=0.10$	–
н108У	–	–	419429.99	1252579.03	Метод спутниковых геодезических измерений (определений)	$Mt=\sqrt{(0.07^2+0.07^2)}=0.10$	–
н109У	–	–	419434.28	1252580.05	Метод спутниковых геодезических измерений (определений)	$Mt=\sqrt{(0.07^2+0.07^2)}=0.10$	–
н110У	–	–	419436.62	1252572.63	Метод спутниковых геодезических измерений (определений)	$Mt=\sqrt{(0.07^2+0.07^2)}=0.10$	–
н111У	–	–	419439.62	1252563.73	Метод спутниковых геодезических измерений (определений)	$Mt=\sqrt{(0.07^2+0.07^2)}=0.10$	–
н27У	–	–	419443.98	1252553.23	Метод спутниковых геодезических измерений (определений)	$Mt=\sqrt{(0.07^2+0.07^2)}=0.10$	–
н28У	–	–	419433.39	1252549.41	Метод спутниковых геодезических измерений	$Mt=\sqrt{(0.07^2+0.07^2)}=0.10$	–

					(определений)		
н103У	–	–	419431.04	1252548.57	Метод спутниковых геодезических измерений (определений)	$Mt=\sqrt{(0.07^2+0.07^2)}=0.10$	–

**2. Сведения о частях границ уточняемого земельного участка с кадастровым номером 48:19:6260107:27**

Обозначение части границ		Горизонтальное проложение (S), м	Описание прохождения части границ	Сведения о согласовании местоположения границ (согласовано/спорное)
от т.	до т.			
1	2	3	4	5
н103У	н104У	13.87	–	–
н104У	н105У	2.61	–	–
н105У	н106У	12.59	–	–
н106У	н107У	3.19	–	–
н107У	н108У	5.39	–	–
н108У	н109У	4.41	–	–
н109У	н110У	7.78	–	–
н110У	н111У	9.39	–	–
н111У	н27У	11.37	–	–
н27У	н28У	11.26	–	–
н28У	н103У	2.50	–	–

**3. Сведения о характеристиках уточняемого земельного участка с кадастровым номером 48:19:6260107:27**

№ п/п	Наименование характеристики	Значение характеристики
1	2	3
1.	Адрес земельного участка	–
1.1	Сведения о местоположении земельного участка (при отсутствии адреса) в структурированном в соответствии с федеральной информационной адресной системой виде	Липецкая обл, Елец г, Красноармейская ул, 67
1.2	Дополнительные сведения о местоположении земельного участка	–
2.	Площадь земельного участка ± величина предельной погрешности определения (вычисления) площади ( $P \pm \Delta P$ ), м <sup>2</sup>	382 кв.м ± 4.03 кв.м
3.	Формула, примененная для вычисления предельной погрешности определения площади земельного участка с	$\Delta P = 2 * 0.10 * \sqrt{382} * \sqrt{((1 + 1.43^2)/(2 * 1.43))} = 4.03$

	подставленными значениями ( $\Delta P$ ), м <sup>2</sup>	
4.	Площадь земельного участка согласно сведениям Единого государственного реестра недвижимости ( $P_{\text{кад}}$ ), м <sup>2</sup>	382
5.	Оценка расхождения $P$ и $P_{\text{кад}}$ ( $P - P_{\text{кад}}$ ), м <sup>2</sup>	0 кв.м
6.	Предельные минимальный и максимальный размеры земельного участка ( $P_{\text{мин}}$ и $P_{\text{макс}}$ ), м <sup>2</sup>	300 1000
7.	Кадастровый номер или иной государственный учетный номер (инвентарный) объекта недвижимости, расположенного на земельном участке	–
8.	Вид (виды) разрешенного использования	Для размещения жилого дома
8.1	Дополнительные сведения об использовании земельного участка	–
9.	Сведения о земельных участках (землях общего пользования, территории общего пользования), посредством которых обеспечивается доступ	–
10.	Иные сведения	–

**4. Пояснения к сведениям об уточняемом земельном участке с кадастровым номером: 48:19:6260107:27**

1.	–
----	---

**Сведения об уточняемых земельных участках, необходимые для исправления реестровых ошибок в сведениях о местоположении их границ**

**1. Сведения о характерных точках границ уточняемого земельного участка с кадастровым номером 48:19:6260107:28**

Система координат МСК-48, зона 1

Зона № 1

Обозначение характерных точек границ	Координаты, м				Метод определения координат	Формулы, примененные для расчета средней квадратической погрешности определения координат характерных точек границ ( $Mt$ ), с подставленными в такие формулы значениями и итоговые (вычисленные) значения $Mt$ , м	Описание закрепления точки
	содержатся в Едином государственном реестре недвижимости		определены в ходе выполнения комплексных кадастровых работ				
	X	Y	X	Y			
1	2	3	4	5	6	7	8
n112У	–	–	419451.54	1252586.03	Метод спутниковых геодезических измерений	$Mt = \sqrt{(0.07^2 + 0.07^2)} = 0.10$	–

					(определений)		
н113У	–	–	419448. 23	1252584 .94	Метод спутниковых геодезических измерений (определений)	$Mt=\sqrt{(0.07^2+0.07^2)}=0.10$	–
н114У	–	–	419441. 74	1252583 .14	Метод спутниковых геодезических измерений (определений)	$Mt=\sqrt{(0.07^2+0.07^2)}=0.10$	–
н115У	–	–	419441. 69	1252583 .33	Метод спутниковых геодезических измерений (определений)	$Mt=\sqrt{(0.07^2+0.07^2)}=0.10$	–
н116У	–	–	419434. 06	1252580 .71	Метод спутниковых геодезических измерений (определений)	$Mt=\sqrt{(0.07^2+0.07^2)}=0.10$	–
н109У	–	–	419434. 28	1252580 .05	Метод спутниковых геодезических измерений (определений)	$Mt=\sqrt{(0.07^2+0.07^2)}=0.10$	–
н110У	–	–	419436. 62	1252572 .63	Метод спутниковых геодезических измерений (определений)	$Mt=\sqrt{(0.07^2+0.07^2)}=0.10$	–
н111У	–	–	419439. 62	1252563 .73	Метод спутниковых геодезических измерений (определений)	$Mt=\sqrt{(0.07^2+0.07^2)}=0.10$	–
н27У	–	–	419443. 98	1252553 .23	Метод спутниковых геодезических измерений (определений)	$Mt=\sqrt{(0.07^2+0.07^2)}=0.10$	–
н26У	–	–	419460. 43	1252559 .18	Метод спутниковых геодезических измерений (определений)	$Mt=\sqrt{(0.07^2+0.07^2)}=0.10$	–
н112У	–	–	419451. 54	1252586 .03	Метод спутниковых геодезических измерений (определений)	$Mt=\sqrt{(0.07^2+0.07^2)}=0.10$	–

2. Сведения о частях границ уточняемого земельного участка с кадастровым номером 48:19:6260107:28				
Обозначение части границ		Горизонтальное проложение (S), м	Описание прохождения части границ	Сведения о согласовании местоположения границ (согласовано/спорное)
от т.	до т.			
1	2	3	4	5
н112У	н113У	3.48	–	–
н113У	н114У	6.73	–	–
н114У	н115У	0.20	–	–
н115У	н116У	8.07	–	–
н116У	н109У	0.70	–	–
н109У	н110У	7.78	–	–
н110У	н111У	9.39	–	–
н111У	н27У	11.37	–	–
н27У	н26У	17.49	–	–
н26У	н112У	28.28	–	–

3. Сведения о характеристиках уточняемого земельного участка с кадастровым номером 48:19:6260107:28		
№ п/п	Наименование характеристики	Значение характеристики
1	2	3
1.	Адрес земельного участка	–
1.1	Сведения о местоположении земельного участка (при отсутствии адреса) в структурированном в соответствии с федеральной информационной адресной системой виде	Липецкая обл, Елец г, Красноармейская ул, 69
1.2	Дополнительные сведения о местоположении земельного участка	–
2.	Площадь земельного участка $\pm$ величина предельной погрешности определения (вычисления) площади ( $P \pm \Delta P$ ), м <sup>2</sup>	523 кв.м $\pm$ 4.63 кв.м
3.	Формула, примененная для вычисления предельной погрешности определения площади земельного участка с подставленными значениями ( $\Delta P$ ), м <sup>2</sup>	$\Delta P = 2 * 0.10 * \sqrt{523} * \sqrt{((1 + 1.24^2)/(2 * 1.24))} = 4.63$
4.	Площадь земельного участка согласно сведениям Единого государственного реестра недвижимости ( $P_{\text{кад}}$ ), м <sup>2</sup>	523
5.	Оценка расхождения $P$ и $P_{\text{кад}}$ ( $P - P_{\text{кад}}$ ), м <sup>2</sup>	0 кв.м
6.	Предельные минимальный и максимальный размеры земельного участка ( $P_{\text{мин}}$ и $P_{\text{макс}}$ ), м <sup>2</sup>	300 1000

7.	Кадастровый номер или иной государственный учетный номер (инвентарный) объекта недвижимости, расположенного на земельном участке	48:19:6260107:52
8.	Вид (виды) разрешенного использования	для жилого дома
8.1	Дополнительные сведения об использовании земельного участка	–
9.	Сведения о земельных участках (землях общего пользования, территории общего пользования), посредством которых обеспечивается доступ	–
10.	Иные сведения	–

**4. Пояснения к сведениям об уточняемом земельном участке с кадастровым номером: 48:19:6260107:28**

1.	–
----	---

**Сведения об уточняемых земельных участках, необходимые для исправления реестровых ошибок в сведениях о местоположении их границ**

**1. Сведения о характерных точках границ уточняемого земельного участка с кадастровым номером 48:19:6260107:34**

Система координат МСК-48, зона 1

Зона № 1

Обозначение характерных точек границ	Координаты, м				Метод определения координат	Формулы, примененные для расчета средней квадратической погрешности определения координат характерных точек границ (Mt), с подставленными в такие формулы значениями и итоговые (вычисленные) значения Mt, м	Описание закрепления точки
	содержатся в Едином государственном реестре недвижимости		определены в ходе выполнения комплексных кадастровых работ				
	X	Y	X	Y			
1	2	3	4	5	6	7	8
н117У	–	–	419408.29	1252412.74	Метод спутниковых геодезических измерений (определений)	$Mt=\sqrt{(0.07^2+0.07^2)}=0.10$	–
н118У	–	–	419416.36	1252415.63	Метод спутниковых геодезических измерений (определений)	$Mt=\sqrt{(0.07^2+0.07^2)}=0.10$	–
н119У	–	–	419421.18	1252417.53	Метод спутниковых	$Mt=\sqrt{(0.07^2+0.07^2)}=0.10$	–

					геодезических измерений (определений)		
н120У	–	–	419442.18	1252425.89	Метод спутниковых геодезических измерений (определений)	$Mt=\sqrt{(0.07^2+0.07^2)}=0.10$	–
н82У	–	–	419469.26	1252435.73	Метод спутниковых геодезических измерений (определений)	$Mt=\sqrt{(0.07^2+0.07^2)}=0.10$	–
н83У	–	–	419471.39	1252428.23	Метод спутниковых геодезических измерений (определений)	$Mt=\sqrt{(0.07^2+0.07^2)}=0.10$	–
н121У	–	–	419472.13	1252425.55	Метод спутниковых геодезических измерений (определений)	$Mt=\sqrt{(0.07^2+0.07^2)}=0.10$	–
н122У	–	–	419429.20	1252409.73	Метод спутниковых геодезических измерений (определений)	$Mt=\sqrt{(0.07^2+0.07^2)}=0.10$	–
н123У	–	–	419411.68	1252403.68	Метод спутниковых геодезических измерений (определений)	$Mt=\sqrt{(0.07^2+0.07^2)}=0.10$	–
н124У	–	–	419411.18	1252403.53	Метод спутниковых геодезических измерений (определений)	$Mt=\sqrt{(0.07^2+0.07^2)}=0.10$	–
н125У	–	–	419410.56	1252405.53	Метод спутниковых геодезических измерений (определений)	$Mt=\sqrt{(0.07^2+0.07^2)}=0.10$	–
н126У	–	–	419408.49	1252412.00	Метод спутниковых геодезических измерений (определений)	$Mt=\sqrt{(0.07^2+0.07^2)}=0.10$	–
н117У	–	–	419408.29	1252412.74	Метод спутниковых геодезических измерений	$Mt=\sqrt{(0.07^2+0.07^2)}=0.10$	–



					(определений)		
<b>2. Сведения о частях границ уточняемого земельного участка с кадастровым номером 48:19:6260107:34</b>							
<b>Обозначение части границ</b>		<b>Горизонтальное проложение (S), м</b>	<b>Описание прохождения части границ</b>	<b>Сведения о согласовании местоположения границ (согласовано/спорное)</b>			
<b>от т.</b>	<b>до т.</b>						
<b>1</b>	<b>2</b>	<b>3</b>	<b>4</b>	<b>5</b>			
н117У	н118У	8.57	–	–			
н118У	н119У	5.18	–	–			
н119У	н120У	22.60	–	–			
н120У	н82У	28.81	–	–			
н82У	н83У	7.80	–	–			
н83У	н121У	2.78	–	–			
н121У	н122У	45.75	–	–			
н122У	н123У	18.54	–	–			
н123У	н124У	0.52	–	–			
н124У	н125У	2.09	–	–			
н125У	н126У	6.79	–	–			
н126У	н117У	0.77	–	–			
<b>3. Сведения о характеристиках уточняемого земельного участка с кадастровым номером 48:19:6260107:34</b>							
<b>№ п/п</b>	<b>Наименование характеристики</b>			<b>Значение характеристики</b>			
<b>1</b>	<b>2</b>			<b>3</b>			
1.	Адрес земельного участка			–			
1.1	Сведения о местоположении земельного участка (при отсутствии адреса) в структурированном в соответствии с федеральной информационной адресной системой виде			Липецкая обл, Елец г, Парижской Коммуны ул, 86			
1.2	Дополнительные сведения о местоположении земельного участка			–			
2.	Площадь земельного участка ± величина предельной погрешности определения (вычисления) площади ( $P \pm \Delta P$ ), м <sup>2</sup>			673 кв.м ± 5.78 кв.м			
3.	Формула, примененная для вычисления предельной погрешности определения площади земельного участка с подставленными значениями ( $\Delta P$ ), м <sup>2</sup>			$\Delta P = 2 * 0.10 * \sqrt{673} * \sqrt{((1 + 1.98^2)/(2 * 1.98))} = 5.78$			
4.	Площадь земельного участка согласно сведениям Единого государственного реестра недвижимости ( $P_{\text{кад}}$ ), м <sup>2</sup>			673			

5.	Оценка расхождения $P$ и $P_{\text{кад}}$ ( $P - P_{\text{кад}}$ ), $\text{м}^2$	0 кв.м
6.	Предельные минимальный и максимальный размеры земельного участка ( $P_{\text{мин}}$ и $P_{\text{макс}}$ ), $\text{м}^2$	300 1000
7.	Кадастровый номер или иной государственный учетный номер (инвентарный) объекта недвижимости, расположенного на земельном участке	48:19:6260107:57
8.	Вид (виды) разрешенного использования	под жилую застройку
8.1	Дополнительные сведения об использовании земельного участка	–
9.	Сведения о земельных участках (землях общего пользования, территории общего пользования), посредством которых обеспечивается доступ	–
10.	Иные сведения	–

**4. Пояснения к сведениям об уточняемом земельном участке с кадастровым номером: 48:19:6260107:34**

1.	–
----	---

**Сведения об уточняемых земельных участках, необходимые для исправления реестровых ошибок в сведениях о местоположении их границ**

**1. Сведения о характерных точках границ уточняемого земельного участка с кадастровым номером 48:19:6260107:35**

Система координат МСК-48, зона 1

Зона № 1

Обозначение характерных точек границ	Координаты, м				Метод определения координат	Формулы, примененные для расчета средней квадратической погрешности определения координат характерных точек границ ( $M_t$ ), с подставленными в такие формулы значениями и итоговые (вычисленные) значения $M_t$ , м	Описание закрепления точки
	содержатся в Едином государственном реестре недвижимости		определены в ходе выполнения комплексных кадастровых работ				
	X	Y	X	Y			
1	2	3	4	5	6	7	8
н127У	–	–	419475.08	1252416.36	Метод спутниковых геодезических измерений (определений)	$M_t = \sqrt{(0.07^2 + 0.07^2)} = 0.10$	–
н128У	–	–	419474.83	1252417.30	Метод спутниковых геодезических	$M_t = \sqrt{(0.07^2 + 0.07^2)} = 0.10$	–

					измерений (определений)		
н121У	–	–	419472. 13	1252425 .55	Метод спутниковых геодезических измерений (определений)	$Mt=\sqrt{(0.07^2+0.07^2)}=0.10$	–
н122У	–	–	419429. 20	1252409 .73	Метод спутниковых геодезических измерений (определений)	$Mt=\sqrt{(0.07^2+0.07^2)}=0.10$	–
н123У	–	–	419411. 68	1252403 .68	Метод спутниковых геодезических измерений (определений)	$Mt=\sqrt{(0.07^2+0.07^2)}=0.10$	–
н124У	–	–	419411. 18	1252403 .53	Метод спутниковых геодезических измерений (определений)	$Mt=\sqrt{(0.07^2+0.07^2)}=0.10$	–
н129У	–	–	419411. 96	1252400 .98	Метод спутниковых геодезических измерений (определений)	$Mt=\sqrt{(0.07^2+0.07^2)}=0.10$	–
н130У	–	–	419415. 26	1252391 .40	Метод спутниковых геодезических измерений (определений)	$Mt=\sqrt{(0.07^2+0.07^2)}=0.10$	–
н131У	–	–	419427. 10	1252395 .48	Метод спутниковых геодезических измерений (определений)	$Mt=\sqrt{(0.07^2+0.07^2)}=0.10$	–
н132У	–	–	419440. 20	1252401 .00	Метод спутниковых геодезических измерений (определений)	$Mt=\sqrt{(0.07^2+0.07^2)}=0.10$	–
н127У	–	–	419475. 08	1252416 .36	Метод спутниковых геодезических измерений (определений)	$Mt=\sqrt{(0.07^2+0.07^2)}=0.10$	–

**2. Сведения о частях границ уточняемого земельного участка с кадастровым номером 48:19:6260107:35**

Обозначение части границ	Горизонтальное проложение (S), м	Описание прохождения части	Сведения о согласовании местоположения границ
-----------------------------	-------------------------------------	-------------------------------	--------------------------------------------------

от г.	до г.		границ	(согласовано/спорное)
1	2	3	4	5
н127У	н128У	0.97	–	–
н128У	н121У	8.68	–	–
н121У	н122У	45.75	–	–
н122У	н123У	18.54	–	–
н123У	н124У	0.52	–	–
н124У	н129У	2.67	–	–
н129У	н130У	10.13	–	–
н130У	н131У	12.52	–	–
н131У	н132У	14.22	–	–
н132У	н127У	38.11	–	–

### 3. Сведения о характеристиках уточняемого земельного участка с кадастровым номером 48:19:6260107:35

№ п/п	Наименование характеристики	Значение характеристики
1	2	3
1.	Адрес земельного участка	–
1.1	Сведения о местоположении земельного участка (при отсутствии адреса) в структурированном в соответствии с федеральной информационной адресной системой виде	Липецкая обл, Елец г, Парижской Коммуны ул, 88 д
1.2	Дополнительные сведения о местоположении земельного участка	–
2.	Площадь земельного участка $\pm$ величина предельной погрешности определения (вычисления) площади ( $P \pm \Delta P$ ), м <sup>2</sup>	747 кв.м $\pm$ 6.00 кв.м
3.	Формула, примененная для вычисления предельной погрешности определения площади земельного участка с подставленными значениями ( $\Delta P$ ), м <sup>2</sup>	$\Delta P = 2 * 0.10 * \sqrt{747} * \sqrt{((1 + 1.87^2)/(2 * 1.87))} = 6.00$
4.	Площадь земельного участка согласно сведениям Единого государственного реестра недвижимости ( $P_{\text{кад}}$ ), м <sup>2</sup>	737
5.	Оценка расхождения $P$ и $P_{\text{кад}}$ ( $P - P_{\text{кад}}$ ), м <sup>2</sup>	10 кв.м
6.	Предельные минимальный и максимальный размеры земельного участка ( $P_{\text{мин}}$ и $P_{\text{макс}}$ ), м <sup>2</sup>	300 1000
7.	Кадастровый номер или иной государственный учетный номер (инвентарный) объекта недвижимости, расположенного на земельном участке	48:19:6260107:58

8.	Вид (виды) разрешенного использования	под жилую застройку
8.1	Дополнительные сведения об использовании земельного участка	–
9.	Сведения о земельных участках (землях общего пользования, территории общего пользования), посредством которых обеспечивается доступ	–
10.	Иные сведения	–

**4. Пояснения к сведениям об уточняемом земельном участке с кадастровым номером: 48:19:6260107:35**

1.	–
----	---

**Сведения об уточняемых земельных участках, необходимые для исправления реестровых ошибок в сведениях о местоположении их границ**

**1. Сведения о характерных точках границ уточняемого земельного участка с кадастровым номером 48:19:6260107:36**

Система координат МСК-48, зона 1

Зона № 1

Обозначение характерных точек границ	Координаты, м				Метод определения координат	Формулы, примененные для расчета средней квадратической погрешности определения координат характерных точек границ (Mt), с подставленными в такие формулы значениями и итоговые (вычисленные) значения Mt, м	Описание закрепления точки
	содержатся в Едином государственном реестре недвижимости		определены в ходе выполнения комплексных кадастровых работ				
	X	Y	X	Y			
1	2	3	4	5	6	7	8
н97У	–	–	419477.94	1252404.83	Метод спутниковых геодезических измерений (определений)	$Mt=\sqrt{(0.07^2+0.07^2)}=0.10$	–
н127У	–	–	419475.08	1252416.36	Метод спутниковых геодезических измерений (определений)	$Mt=\sqrt{(0.07^2+0.07^2)}=0.10$	–
н132У	–	–	419440.20	1252401.00	Метод спутниковых геодезических измерений (определений)	$Mt=\sqrt{(0.07^2+0.07^2)}=0.10$	–
н131У	–	–	419427.	1252395	Метод спутниковых	$Mt=\sqrt{(0.07^2+0.07^2)}=0.10$	–

			10	.48	геодезических измерений (определений)		
н130У	–	–	419415.26	1252391.40	Метод спутниковых геодезических измерений (определений)	$Mt=\sqrt{(0.07^2+0.07^2)}=0.10$	–
н133У	–	–	419417.38	1252385.28	Метод спутниковых геодезических измерений (определений)	$Mt=\sqrt{(0.07^2+0.07^2)}=0.10$	–
н134У	–	–	419419.12	1252380.28	Метод спутниковых геодезических измерений (определений)	$Mt=\sqrt{(0.07^2+0.07^2)}=0.10$	–
н135У	–	–	419426.86	1252383.28	Метод спутниковых геодезических измерений (определений)	$Mt=\sqrt{(0.07^2+0.07^2)}=0.10$	–
н136У	–	–	419437.26	1252387.79	Метод спутниковых геодезических измерений (определений)	$Mt=\sqrt{(0.07^2+0.07^2)}=0.10$	–
н137У	–	–	419447.39	1252391.58	Метод спутниковых геодезических измерений (определений)	$Mt=\sqrt{(0.07^2+0.07^2)}=0.10$	–
н138У	–	–	419467.97	1252400.68	Метод спутниковых геодезических измерений (определений)	$Mt=\sqrt{(0.07^2+0.07^2)}=0.10$	–
н97У	–	–	419477.94	1252404.83	Метод спутниковых геодезических измерений (определений)	$Mt=\sqrt{(0.07^2+0.07^2)}=0.10$	–

**2. Сведения о частях границ уточняемого земельного участка с кадастровым номером 48:19:6260107:36**

Обозначение части границ		Горизонтальное проложение (S), м	Описание прохождения части границ	Сведения о согласовании местоположения границ (согласовано/спорное)
от т.	до т.			
1	2	3	4	5

н97У	н127У	11.88	–	–
н127У	н132У	38.11	–	–
н132У	н131У	14.22	–	–
н131У	н130У	12.52	–	–
н130У	н133У	6.48	–	–
н133У	н134У	5.29	–	–
н134У	н135У	8.30	–	–
н135У	н136У	11.34	–	–
н136У	н137У	10.82	–	–
н137У	н138У	22.50	–	–
н138У	н97У	10.80	–	–

### 3. Сведения о характеристиках уточняемого земельного участка с кадастровым номером 48:19:6260107:36

№ п/п	Наименование характеристики	Значение характеристики
1	2	3
1.	Адрес земельного участка	–
1.1	Сведения о местоположении земельного участка (при отсутствии адреса) в структурированном в соответствии с федеральной информационной адресной системой виде	Липецкая обл, город Елец городской округ, Елец город, Парижской Коммуны улица
1.2	Дополнительные сведения о местоположении земельного участка	–
2.	Площадь земельного участка $\pm$ величина предельной погрешности определения (вычисления) площади ( $P \pm \Delta P$ ), м <sup>2</sup>	735 кв.м $\pm$ 5.83 кв.м
3.	Формула, примененная для вычисления предельной погрешности определения площади земельного участка с подставленными значениями ( $\Delta P$ ), м <sup>2</sup>	$\Delta P = 2 * 0.10 * \sqrt{735} * \sqrt{((1 + 1.74^2)/(2 * 1.74))} = 5.83$
4.	Площадь земельного участка согласно сведениям Единого государственного реестра недвижимости ( $P_{\text{кад}}$ ), м <sup>2</sup>	744
5.	Оценка расхождения $P$ и $P_{\text{кад}}$ ( $P - P_{\text{кад}}$ ), м <sup>2</sup>	9 кв.м
6.	Предельные минимальный и максимальный размеры земельного участка ( $P_{\text{мин}}$ и $P_{\text{макс}}$ ), м <sup>2</sup>	300 1000
7.	Кадастровый номер или иной государственный учетный номер (инвентарный) объекта недвижимости, расположенного на земельном участке	–
8.	Вид (виды) разрешенного использования	под жилую застройку

8.1	Дополнительные сведения об использовании земельного участка	–
9.	Сведения о земельных участках (землях общего пользования, территории общего пользования), посредством которых обеспечивается доступ	–
10.	Иные сведения	–

**4. Пояснения к сведениям об уточняемом земельном участке с кадастровым номером: 48:19:6260107:36**

1.	–
----	---

**Сведения об уточняемых земельных участках, необходимые для исправления реестровых ошибок в сведениях о местоположении их границ**

**1. Сведения о характерных точках границ уточняемого земельного участка с кадастровым номером 48:19:6260107:37**

Система координат МСК-48, зона 1

Зона № 1

Обозначение характерных точек границ	Координаты, м				Метод определения координат	Формулы, примененные для расчета средней квадратической погрешности определения координат характерных точек границ (Mt), с подставленными в такие формулы значениями и итоговые (вычисленные) значения Mt, м	Описание закрепления точки
	содержатся в Едином государственном реестре недвижимости		определены в ходе выполнения комплексных кадастровых работ				
	X	Y	X	Y			
1	2	3	4	5	6	7	8
н97У	–	–	419477.94	1252404.83	Метод спутниковых геодезических измерений (определений)	$Mt=\sqrt{(0.07^2+0.07^2)}=0.10$	–
н1У	–	–	419482.96	1252391.16	Метод спутниковых геодезических измерений (определений)	$Mt=\sqrt{(0.07^2+0.07^2)}=0.10$	–
н139У	–	–	419466.77	1252385.91	Метод спутниковых геодезических измерений (определений)	$Mt=\sqrt{(0.07^2+0.07^2)}=0.10$	–
н140У	–	–	419445.17	1252377.96	Метод спутниковых геодезических измерений	$Mt=\sqrt{(0.07^2+0.07^2)}=0.10$	–



					(определений)		
н141У	–	–	419434. 37	1252373 .94	Метод спутниковых геодезических измерений (определений)	$Mt=\sqrt{(0.07^2+0.07^2)}=0.10$	–
н142У	–	–	419430. 14	1252372 .47	Метод спутниковых геодезических измерений (определений)	$Mt=\sqrt{(0.07^2+0.07^2)}=0.10$	–
н143У	–	–	419422. 73	1252369 .89	Метод спутниковых геодезических измерений (определений)	$Mt=\sqrt{(0.07^2+0.07^2)}=0.10$	–
н144У	–	–	419421. 91	1252372 .12	Метод спутниковых геодезических измерений (определений)	$Mt=\sqrt{(0.07^2+0.07^2)}=0.10$	–
н145У	–	–	419419. 46	1252379 .08	Метод спутниковых геодезических измерений (определений)	$Mt=\sqrt{(0.07^2+0.07^2)}=0.10$	–
н134У	–	–	419419. 12	1252380 .28	Метод спутниковых геодезических измерений (определений)	$Mt=\sqrt{(0.07^2+0.07^2)}=0.10$	–
н135У	–	–	419426. 86	1252383 .28	Метод спутниковых геодезических измерений (определений)	$Mt=\sqrt{(0.07^2+0.07^2)}=0.10$	–
н136У	–	–	419437. 26	1252387 .79	Метод спутниковых геодезических измерений (определений)	$Mt=\sqrt{(0.07^2+0.07^2)}=0.10$	–
н137У	–	–	419447. 39	1252391 .58	Метод спутниковых геодезических измерений (определений)	$Mt=\sqrt{(0.07^2+0.07^2)}=0.10$	–
н138У	–	–	419467. 97	1252400 .68	Метод спутниковых геодезических измерений (определений)	$Mt=\sqrt{(0.07^2+0.07^2)}=0.10$	–

н97У	–	–	419477. 94	1252404 .83	Метод спутниковых геодезических измерений (определений)	$Mt=\sqrt{(0.07^2+0.07^2)}=0.10$	–
------	---	---	---------------	----------------	---------------------------------------------------------------------	----------------------------------	---

**2. Сведения о частях границ уточняемого земельного участка с кадастровым номером 48:19:6260107:37**

Обозначение части границ		Горизонтальное проложение (S), м	Описание прохождения части границ	Сведения о согласовании местоположения границ (согласовано/спорное)
от т.	до т.			
1	2	3	4	5
н97У	н1У	14.56	–	–
н1У	н139У	17.02	–	–
н139У	н140У	23.02	–	–
н140У	н141У	11.52	–	–
н141У	н142У	4.48	–	–
н142У	н143У	7.85	–	–
н143У	н144У	2.38	–	–
н144У	н145У	7.38	–	–
н145У	н134У	1.25	–	–
н134У	н135У	8.30	–	–
н135У	н136У	11.34	–	–
н136У	н137У	10.82	–	–
н137У	н138У	22.50	–	–
н138У	н97У	10.80	–	–

**3. Сведения о характеристиках уточняемого земельного участка с кадастровым номером 48:19:6260107:37**

№ п/п	Наименование характеристики	Значение характеристики
1	2	3
1.	Адрес земельного участка	–
1.1	Сведения о местоположении земельного участка (при отсутствии адреса) в структурированном в соответствии с федеральной информационной адресной системой виде	Липецкая обл, Елец г, Парижской Коммуны ул, №92 д
1.2	Дополнительные сведения о местоположении земельного участка	–



1	2	3	4	5	6	7	8
н91У	–	–	419539. 13	1252428 .17	Метод спутниковых геодезических измерений (определений)	$Mt=\sqrt{(0.07^2+0.07^2)}=0.10$	–
н92У	–	–	419531. 48	1252425 .30	Метод спутниковых геодезических измерений (определений)	$Mt=\sqrt{(0.07^2+0.07^2)}=0.10$	–
н93У	–	–	419525. 97	1252423 .13	Метод спутниковых геодезических измерений (определений)	$Mt=\sqrt{(0.07^2+0.07^2)}=0.10$	–
н94У	–	–	419515. 11	1252418 .79	Метод спутниковых геодезических измерений (определений)	$Mt=\sqrt{(0.07^2+0.07^2)}=0.10$	–
н95У	–	–	419501. 80	1252414 .24	Метод спутниковых геодезических измерений (определений)	$Mt=\sqrt{(0.07^2+0.07^2)}=0.10$	–
н96У	–	–	419494. 73	1252411 .34	Метод спутниковых геодезических измерений (определений)	$Mt=\sqrt{(0.07^2+0.07^2)}=0.10$	–
н97У	–	–	419477. 94	1252404 .83	Метод спутниковых геодезических измерений (определений)	$Mt=\sqrt{(0.07^2+0.07^2)}=0.10$	–
н127У	–	–	419475. 08	1252416 .36	Метод спутниковых геодезических измерений (определений)	$Mt=\sqrt{(0.07^2+0.07^2)}=0.10$	–
н128У	–	–	419474. 83	1252417 .30	Метод спутниковых геодезических измерений (определений)	$Mt=\sqrt{(0.07^2+0.07^2)}=0.10$	–
н146У	–	–	419507. 28	1252429 .98	Метод спутниковых геодезических измерений (определений)	$Mt=\sqrt{(0.07^2+0.07^2)}=0.10$	–

н147У	–	–	419516. 84	1252433 .69	Метод спутниковых геодезических измерений (определений)	$Mt=\sqrt{(0.07^2+0.07^2)}=0.10$	–
н148У	–	–	419518. 51	1252433 .84	Метод спутниковых геодезических измерений (определений)	$Mt=\sqrt{(0.07^2+0.07^2)}=0.10$	–
н149У	–	–	419522. 66	1252435 .96	Метод спутниковых геодезических измерений (определений)	$Mt=\sqrt{(0.07^2+0.07^2)}=0.10$	–
н150У	–	–	419525. 92	1252436 .91	Метод спутниковых геодезических измерений (определений)	$Mt=\sqrt{(0.07^2+0.07^2)}=0.10$	–
н151У	–	–	419530. 24	1252438 .33	Метод спутниковых геодезических измерений (определений)	$Mt=\sqrt{(0.07^2+0.07^2)}=0.10$	–
н152У	–	–	419529. 95	1252439 .31	Метод спутниковых геодезических измерений (определений)	$Mt=\sqrt{(0.07^2+0.07^2)}=0.10$	–
н153У	–	–	419534. 68	1252440 .73	Метод спутниковых геодезических измерений (определений)	$Mt=\sqrt{(0.07^2+0.07^2)}=0.10$	–
н154У	–	–	419535. 48	1252441 .00	Метод спутниковых геодезических измерений (определений)	$Mt=\sqrt{(0.07^2+0.07^2)}=0.10$	–
н155У	–	–	419539. 90	1252428 .44	Метод спутниковых геодезических измерений (определений)	$Mt=\sqrt{(0.07^2+0.07^2)}=0.10$	–
н91У	–	–	419539. 13	1252428 .17	Метод спутниковых геодезических измерений (определений)	$Mt=\sqrt{(0.07^2+0.07^2)}=0.10$	–

**2. Сведения о частях границ уточняемого земельного участка с кадастровым номером 48:19:6260107:5**

Обозначение части границ		Горизонтальное проложение (S), м	Описание прохождения части границ	Сведения о согласовании местоположения границ (согласовано/спорное)
от т.	до т.			
1	2	3	4	5
н91У	н92У	8.17	–	–
н92У	н93У	5.92	–	–
н93У	н94У	11.70	–	–
н94У	н95У	14.07	–	–
н95У	н96У	7.64	–	–
н96У	н97У	18.01	–	–
н97У	н127У	11.88	–	–
н127У	н128У	0.97	–	–
н128У	н146У	34.84	–	–
н146У	н147У	10.25	–	–
н147У	н148У	1.68	–	–
н148У	н149У	4.66	–	–
н149У	н150У	3.40	–	–
н150У	н151У	4.55	–	–
н151У	н152У	1.02	–	–
н152У	н153У	4.94	–	–
н153У	н154У	0.84	–	–
н154У	н155У	13.32	–	–
н155У	н91У	0.82	–	–

**3. Сведения о характеристиках уточняемого земельного участка с кадастровым номером [48:19:6260107:5](#)**

№ п/п	Наименование характеристики	Значение характеристики
1	2	3
1.	Адрес земельного участка	–
1.1	Сведения о местоположении земельного участка (при отсутствии адреса) в структурированном в соответствии с федеральной информационной адресной системой виде	Липецкая обл, Елец г, Колхозная ул, № 93
1.2	Дополнительные сведения о местоположении земельного	–



1	2	3	4	5	6	7	8
н156У	–	–	419400. 76	1252435 .42	Метод спутниковых геодезических измерений (определений)	$Mt=\sqrt{(0.07^2+0.07^2)}=0.10$	–
н157У	–	–	419402. 59	1252430 .32	Метод спутниковых геодезических измерений (определений)	$Mt=\sqrt{(0.07^2+0.07^2)}=0.10$	–
н158У	–	–	419403. 44	1252427 .55	Метод спутниковых геодезических измерений (определений)	$Mt=\sqrt{(0.07^2+0.07^2)}=0.10$	–
н159У	–	–	419405. 87	1252419 .93	Метод спутниковых геодезических измерений (определений)	$Mt=\sqrt{(0.07^2+0.07^2)}=0.10$	–
н160У	–	–	419407. 10	1252416 .35	Метод спутниковых геодезических измерений (определений)	$Mt=\sqrt{(0.07^2+0.07^2)}=0.10$	–
н117У	–	–	419408. 29	1252412 .74	Метод спутниковых геодезических измерений (определений)	$Mt=\sqrt{(0.07^2+0.07^2)}=0.10$	–
н118У	–	–	419416. 36	1252415 .63	Метод спутниковых геодезических измерений (определений)	$Mt=\sqrt{(0.07^2+0.07^2)}=0.10$	–
н119У	–	–	419421. 18	1252417 .53	Метод спутниковых геодезических измерений (определений)	$Mt=\sqrt{(0.07^2+0.07^2)}=0.10$	–
н120У	–	–	419442. 18	1252425 .89	Метод спутниковых геодезических измерений (определений)	$Mt=\sqrt{(0.07^2+0.07^2)}=0.10$	–
н82У	–	–	419469. 26	1252435 .73	Метод спутниковых геодезических измерений (определений)	$Mt=\sqrt{(0.07^2+0.07^2)}=0.10$	–



н75У	–	–	419468. 78	1252437 .32	Метод спутниковых геодезических измерений (определений)	$Mt=\sqrt{(0.07^2+0.07^2)}=0.10$	–
н76У	–	–	419465. 54	1252447 .58	Метод спутниковых геодезических измерений (определений)	$Mt=\sqrt{(0.07^2+0.07^2)}=0.10$	–
н65У	–	–	419465. 16	1252449 .47	Метод спутниковых геодезических измерений (определений)	$Mt=\sqrt{(0.07^2+0.07^2)}=0.10$	–
н66У	–	–	419461. 71	1252459 .82	Метод спутниковых геодезических измерений (определений)	$Mt=\sqrt{(0.07^2+0.07^2)}=0.10$	–
н161У	–	–	419444. 66	1252452 .63	Метод спутниковых геодезических измерений (определений)	$Mt=\sqrt{(0.07^2+0.07^2)}=0.10$	–
н162У	–	–	419418. 20	1252442 .21	Метод спутниковых геодезических измерений (определений)	$Mt=\sqrt{(0.07^2+0.07^2)}=0.10$	–
н163У	–	–	419411. 66	1252439 .34	Метод спутниковых геодезических измерений (определений)	$Mt=\sqrt{(0.07^2+0.07^2)}=0.10$	–
н156У	–	–	419400. 76	1252435 .42	Метод спутниковых геодезических измерений (определений)	$Mt=\sqrt{(0.07^2+0.07^2)}=0.10$	–

**2. Сведения о частях границ уточняемого земельного участка с кадастровым номером 48:19:6260107:6**

Обозначение части границ		Горизонтальное проложение (S), м	Описание прохождения части границ	Сведения о согласовании местоположения границ (согласовано/спорное)
от т.	до т.			
1	2	3	4	5
н156У	н157У	5.42	–	–
н157У	н158У	2.90	–	–

н158У	н159У	8.00	–	–
н159У	н160У	3.79	–	–
н160У	н117У	3.80	–	–
н117У	н118У	8.57	–	–
н118У	н119У	5.18	–	–
н119У	н120У	22.60	–	–
н120У	н82У	28.81	–	–
н82У	н75У	1.66	–	–
н75У	н76У	10.76	–	–
н76У	н65У	1.93	–	–
н65У	н66У	10.91	–	–
н66У	н161У	18.50	–	–
н161У	н162У	28.44	–	–
н162У	н163У	7.14	–	–
н163У	н156У	11.58	–	–

**3. Сведения о характеристиках уточняемого земельного участка с кадастровым номером 48:19:6260107:6**

№ п/п	Наименование характеристики	Значение характеристики
1	2	3
1.	Адрес земельного участка	–
1.1	Сведения о местоположении земельного участка (при отсутствии адреса) в структурированном в соответствии с федеральной информационной адресной системой виде	Липецкая обл, Елец г, Парижской Коммуны ул, 84
1.2	Дополнительные сведения о местоположении земельного участка	–
2.	Площадь земельного участка $\pm$ величина предельной погрешности определения (вычисления) площади ( $P \pm \Delta P$ ), м <sup>2</sup>	1583 кв.м $\pm$ 8.23 кв.м
3.	Формула, примененная для вычисления предельной погрешности определения площади земельного участка с подставленными значениями ( $\Delta P$ ), м <sup>2</sup>	$\Delta P = 2 * 0.10 * \sqrt{1583} * \sqrt{((1 + 1.45^2)/(2 * 1.45))} = 8.23$
4.	Площадь земельного участка согласно сведениям Единого государственного реестра недвижимости ( $P_{\text{кад}}$ ), м <sup>2</sup>	1583
5.	Оценка расхождения $P$ и $P_{\text{кад}}$ ( $P - P_{\text{кад}}$ ), м <sup>2</sup>	0 кв.м

6.	Пределные минимальный и максимальный размеры земельного участка ( $P_{\text{мин}}$ и $P_{\text{макс}}$ ), $\text{м}^2$	300 1000
7.	Кадастровый номер или иной государственный учетный номер (инвентарный) объекта недвижимости, расположенного на земельном участке	48:19:6260107:56
8.	Вид (виды) разрешенного использования	Для размещения жилого дома
8.1	Дополнительные сведения об использовании земельного участка	–
9.	Сведения о земельных участках (землях общего пользования, территории общего пользования), посредством которых обеспечивается доступ	–
10.	Иные сведения	–

**4. Пояснения к сведениям об уточняемом земельном участке с кадастровым номером: 48:19:6260107:6**

1.	–
----	---

**Сведения об уточняемых земельных участках, необходимые для исправления реестровых ошибок в сведениях о местоположении их границ**

**1. Сведения о характерных точках границ уточняемого земельного участка с кадастровым номером 48:19:6260107:7**

Система координат МСК-48, зона 1

Зона № 1

Обозначение характерных точек границ	Координаты, м				Метод определения координат	Формулы, примененные для расчета средней квадратической погрешности определения координат характерных точек границ ( $M_t$ ), с подставленными в такие формулы значениями и итоговые (вычисленные) значения $M_t$ , м	Описание закрепления точки
	содержатся в Едином государственном реестре недвижимости		определены в ходе выполнения комплексных кадастровых работ				
	X	Y	X	Y			
1	2	3	4	5	6	7	8
н103У	–	–	419431.04	1252548.57	Метод спутниковых геодезических измерений (определений)	$M_t = \sqrt{(0.07^2 + 0.07^2)} = 0.10$	–
н104У	–	–	419426.49	1252561.67	Метод спутниковых геодезических измерений	$M_t = \sqrt{(0.07^2 + 0.07^2)} = 0.10$	–

					(определений)		
н105У	–	–	419425. 65	1252564 .14	Метод спутниковых геодезических измерений (определений)	$Mt=\sqrt{(0.07^2+0.07^2)}=0.10$	–
н106У	–	–	419421. 90	1252576 .16	Метод спутниковых геодезических измерений (определений)	$Mt=\sqrt{(0.07^2+0.07^2)}=0.10$	–
н164У	–	–	419417. 49	1252574 .41	Метод спутниковых геодезических измерений (определений)	$Mt=\sqrt{(0.07^2+0.07^2)}=0.10$	–
н165У	–	–	419413. 71	1252573 .00	Метод спутниковых геодезических измерений (определений)	$Mt=\sqrt{(0.07^2+0.07^2)}=0.10$	–
н166У	–	–	419405. 49	1252570 .22	Метод спутниковых геодезических измерений (определений)	$Mt=\sqrt{(0.07^2+0.07^2)}=0.10$	–
н167У	–	–	419403. 60	1252569 .49	Метод спутниковых геодезических измерений (определений)	$Mt=\sqrt{(0.07^2+0.07^2)}=0.10$	–
н168У	–	–	419410. 14	1252552 .46	Метод спутниковых геодезических измерений (определений)	$Mt=\sqrt{(0.07^2+0.07^2)}=0.10$	–
н169У	–	–	419413. 56	1252541 .93	Метод спутниковых геодезических измерений (определений)	$Mt=\sqrt{(0.07^2+0.07^2)}=0.10$	–
н103У	–	–	419431. 04	1252548 .57	Метод спутниковых геодезических измерений (определений)	$Mt=\sqrt{(0.07^2+0.07^2)}=0.10$	–

**2. Сведения о частях границ уточняемого земельного участка с кадастровым номером 48:19:6260107:7**

Обозначение части границ	Горизонтальное проложение (S), м	Описание прохождения части	Сведения о согласовании местоположения границ
--------------------------	----------------------------------	----------------------------	-----------------------------------------------

от г.	до г.		границ	(согласовано/спорное)
1	2	3	4	5
н103У	н104У	13.87	–	–
н104У	н105У	2.61	–	–
н105У	н106У	12.59	–	–
н106У	н164У	4.74	–	–
н164У	н165У	4.03	–	–
н165У	н166У	8.68	–	–
н166У	н167У	2.03	–	–
н167У	н168У	18.24	–	–
н168У	н169У	11.07	–	–
н169У	н103У	18.70	–	–

### 3. Сведения о характеристиках уточняемого земельного участка с кадастровым номером 48:19:6260107:7

№ п/п	Наименование характеристики	Значение характеристики
1	2	3
1.	Адрес земельного участка	–
1.1	Сведения о местоположении земельного участка (при отсутствии адреса) в структурированном в соответствии с федеральной информационной адресной системой виде	Липецкая обл, Елец г, Красноармейская ул, 65
1.2	Дополнительные сведения о местоположении земельного участка	–
2.	Площадь земельного участка $\pm$ величина предельной погрешности определения (вычисления) площади ( $P \pm \Delta P$ ), м <sup>2</sup>	547 кв.м $\pm$ 4.73 кв.м
3.	Формула, примененная для вычисления предельной погрешности определения площади земельного участка с подставленными значениями ( $\Delta P$ ), м <sup>2</sup>	$\Delta P = 2 * 0.10 * \sqrt{547 * \sqrt{((1 + 1.25^2)/(2 * 1.25))}} = 4.73$
4.	Площадь земельного участка согласно сведениям Единого государственного реестра недвижимости ( $P_{\text{кад}}$ ), м <sup>2</sup>	547
5.	Оценка расхождения $P$ и $P_{\text{кад}}$ ( $P - P_{\text{кад}}$ ), м <sup>2</sup>	0 кв.м
6.	Предельные минимальный и максимальный размеры земельного участка ( $P_{\text{мин}}$ и $P_{\text{макс}}$ ), м <sup>2</sup>	300 1000
7.	Кадастровый номер или иной государственный учетный номер (инвентарный) объекта недвижимости, расположенного на земельном участке	48:19:6260107:50

8.	Вид (виды) разрешенного использования	Для размещения жилого дома
8.1	Дополнительные сведения об использовании земельного участка	–
9.	Сведения о земельных участках (землях общего пользования, территории общего пользования), посредством которых обеспечивается доступ	–
10.	Иные сведения	–

**4. Пояснения к сведениям об уточняемом земельном участке с кадастровым номером: 48:19:6260107:7**

1.	–
----	---

**Сведения об уточняемых земельных участках, необходимые для исправления реестровых ошибок в сведениях о местоположении их границ**

**1. Сведения о характерных точках границ уточняемого земельного участка с кадастровым номером 48:19:6260107:77**

Система координат МСК-48, зона 1

Зона № 1

Обозначение характерных точек границ	Координаты, м				Метод определения координат	Формулы, примененные для расчета средней квадратической погрешности определения координат характерных точек границ (Mt), с подставленными в такие формулы значениями и итоговые (вычисленные) значения Mt, м	Описание закрепления точки
	содержатся в Едином государственном реестре недвижимости		определены в ходе выполнения комплексных кадастровых работ				
	X	Y	X	Y			
1	2	3	4	5	6	7	8
н170У	–	–	419431.35	1252344.44	Метод спутниковых геодезических измерений (определений)	$Mt=\sqrt{(0.07^2+0.07^2)}=0.10$	–
н171У	–	–	419436.12	1252346.07	Метод спутниковых геодезических измерений (определений)	$Mt=\sqrt{(0.07^2+0.07^2)}=0.10$	–
н172У	–	–	419433.38	1252354.11	Метод спутниковых геодезических измерений (определений)	$Mt=\sqrt{(0.07^2+0.07^2)}=0.10$	–
н173У	–	–	419436.	1252354	Метод спутниковых	$Mt=\sqrt{(0.07^2+0.07^2)}=0.10$	–

			09	.98	геодезических измерений (определений)		
н174У	–	–	419434.77	1252358.86	Метод спутниковых геодезических измерений (определений)	$Mt=\sqrt{(0.07^2+0.07^2)}=0.10$	–
н175У	–	–	419432.05	1252358.01	Метод спутниковых геодезических измерений (определений)	$Mt=\sqrt{(0.07^2+0.07^2)}=0.10$	–
н176У	–	–	419430.52	1252362.37	Метод спутниковых геодезических измерений (определений)	$Mt=\sqrt{(0.07^2+0.07^2)}=0.10$	–
н177У	–	–	419437.60	1252364.89	Метод спутниковых геодезических измерений (определений)	$Mt=\sqrt{(0.07^2+0.07^2)}=0.10$	–
н141У	–	–	419434.37	1252373.94	Метод спутниковых геодезических измерений (определений)	$Mt=\sqrt{(0.07^2+0.07^2)}=0.10$	–
н142У	–	–	419430.14	1252372.47	Метод спутниковых геодезических измерений (определений)	$Mt=\sqrt{(0.07^2+0.07^2)}=0.10$	–
н143У	–	–	419422.73	1252369.89	Метод спутниковых геодезических измерений (определений)	$Mt=\sqrt{(0.07^2+0.07^2)}=0.10$	–
н178У	–	–	419425.55	1252361.75	Метод спутниковых геодезических измерений (определений)	$Mt=\sqrt{(0.07^2+0.07^2)}=0.10$	–
н170У	–	–	419431.35	1252344.44	Метод спутниковых геодезических измерений (определений)	$Mt=\sqrt{(0.07^2+0.07^2)}=0.10$	–

**2. Сведения о частях границ уточняемого земельного участка с кадастровым номером 48:19:6260107:77**

Обозначение части	Горизонтальное	Описание	Сведения о согласовании
-------------------	----------------	----------	-------------------------

границ		проложение (S), м	прохождения части границ	местоположения границ (согласовано/спорное)
от т.	до т.			
1	2	3	4	5
н170У	н171У	5.04	–	–
н171У	н172У	8.49	–	–
н172У	н173У	2.85	–	–
н173У	н174У	4.10	–	–
н174У	н175У	2.85	–	–
н175У	н176У	4.62	–	–
н176У	н177У	7.52	–	–
н177У	н141У	9.61	–	–
н141У	н142У	4.48	–	–
н142У	н143У	7.85	–	–
н143У	н178У	8.61	–	–
н178У	н170У	18.26	–	–

### 3. Сведения о характеристиках уточняемого земельного участка с кадастровым номером 48:19:6260107:77

№ п/п	Наименование характеристики	Значение характеристики
1	2	3
1.	Адрес земельного участка	–
1.1	Сведения о местоположении земельного участка (при отсутствии адреса) в структурированном в соответствии с федеральной информационной адресной системой виде	Липецкая обл, Елец г, Парижской Коммуны ул, 94 д
1.2	Дополнительные сведения о местоположении земельного участка	–
2.	Площадь земельного участка $\pm$ величина предельной погрешности определения (вычисления) площади ( $P \pm \Delta P$ ), м <sup>2</sup>	217 кв.м $\pm$ 3.28 кв.м
3.	Формула, примененная для вычисления предельной погрешности определения площади земельного участка с подставленными значениями ( $\Delta P$ ), м <sup>2</sup>	$\Delta P = 2 * 0.10 * \sqrt{217 * \sqrt{(1 + 1.98^2)/(2 * 1.98)}} = 3.28$
4.	Площадь земельного участка согласно сведениям Единого государственного реестра недвижимости ( $P_{\text{кад}}$ ), м <sup>2</sup>	219
5.	Оценка расхождения $P$ и $P_{\text{кад}}$ ( $P - P_{\text{кад}}$ ), м <sup>2</sup>	2 кв.м



6.	Пределные минимальный и максимальный размеры земельного участка ( $P_{\text{мин}}$ и $P_{\text{макс}}$ ), $\text{м}^2$	300 1000
7.	Кадастровый номер или иной государственный учетный номер (инвентарный) объекта недвижимости, расположенного на земельном участке	–
8.	Вид (виды) разрешенного использования	для индивидуального жилищного строительства
8.1	Дополнительные сведения об использовании земельного участка	–
9.	Сведения о земельных участках (землях общего пользования, территории общего пользования), посредством которых обеспечивается доступ	–
10.	Иные сведения	–

**4. Пояснения к сведениям об уточняемом земельном участке с кадастровым номером: 48:19:6260107:77**

1.	–
----	---

**Сведения об уточняемых земельных участках, необходимые для исправления реестровых ошибок в сведениях о местоположении их границ**

**1. Сведения о характерных точках границ уточняемого земельного участка с кадастровым номером 48:19:6260107:78**

Система координат МСК-48, зона 1

Зона № 1

Обозначение характерных точек границ	Координаты, м				Метод определения координат	Формулы, примененные для расчета средней квадратической погрешности определения координат характерных точек границ ( $Mt$ ), с подставленными в такие формулы значениями и итоговые (вычисленные) значения $Mt$ , м	Описание закрепления точки
	содержатся в Едином государственном реестре недвижимости		определены в ходе выполнения комплексных кадастровых работ				
	X	Y	X	Y			
1	2	3	4	5	6	7	8
н179У	–	–	419442.90	1252348.36	Метод спутниковых геодезических измерений (определений)	$Mt=\sqrt{(0.07^2+0.07^2)}=0.10$	–
н180У	–	–	419440.19	1252356.37	Метод спутниковых геодезических измерений	$Mt=\sqrt{(0.07^2+0.07^2)}=0.10$	–

					(определений)		
н177У	–	–	419437. 60	1252364 .89	Метод спутниковых геодезических измерений (определений)	$Mt=\sqrt{(0.07^2+0.07^2)}=0.10$	–
н176У	–	–	419430. 52	1252362 .37	Метод спутниковых геодезических измерений (определений)	$Mt=\sqrt{(0.07^2+0.07^2)}=0.10$	–
н175У	–	–	419432. 05	1252358 .01	Метод спутниковых геодезических измерений (определений)	$Mt=\sqrt{(0.07^2+0.07^2)}=0.10$	–
н174У	–	–	419434. 77	1252358 .86	Метод спутниковых геодезических измерений (определений)	$Mt=\sqrt{(0.07^2+0.07^2)}=0.10$	–
н173У	–	–	419436. 09	1252354 .98	Метод спутниковых геодезических измерений (определений)	$Mt=\sqrt{(0.07^2+0.07^2)}=0.10$	–
н172У	–	–	419433. 38	1252354 .11	Метод спутниковых геодезических измерений (определений)	$Mt=\sqrt{(0.07^2+0.07^2)}=0.10$	–
н171У	–	–	419436. 12	1252346 .07	Метод спутниковых геодезических измерений (определений)	$Mt=\sqrt{(0.07^2+0.07^2)}=0.10$	–
н179У	–	–	419442. 90	1252348 .36	Метод спутниковых геодезических измерений (определений)	$Mt=\sqrt{(0.07^2+0.07^2)}=0.10$	–

**2. Сведения о частях границ уточняемого земельного участка с кадастровым номером 48:19:6260107:78**

Обозначение части границ		Горизонтальное проложение (S), м	Описание прохождения части границ	Сведения о согласовании местоположения границ (согласовано/спорное)
от т.	до т.			
1	2	3	4	5
н179У	н180У	8.46	–	–

н180У	н177У	8.90	–	–
н177У	н176У	7.52	–	–
н176У	н175У	4.62	–	–
н175У	н174У	2.85	–	–
н174У	н173У	4.10	–	–
н173У	н172У	2.85	–	–
н172У	н171У	8.49	–	–
н171У	н179У	7.16	–	–

### 3. Сведения о характеристиках уточняемого земельного участка с кадастровым номером 48:19:6260107:78

№ п/п	Наименование характеристики	Значение характеристики
1	2	3
1.	Адрес земельного участка	–
1.1	Сведения о местоположении земельного участка (при отсутствии адреса) в структурированном в соответствии с федеральной информационной адресной системой виде	Липецкая обл, Елец г, Парижской Коммуны ул, 94 д
1.2	Дополнительные сведения о местоположении земельного участка	–
2.	Площадь земельного участка $\pm$ величина предельной погрешности определения (вычисления) площади ( $P \pm \Delta P$ ), м <sup>2</sup>	114 кв.м $\pm$ 2.23 кв.м
3.	Формула, примененная для вычисления предельной погрешности определения площади земельного участка с подставленными значениями ( $\Delta P$ ), м <sup>2</sup>	$\Delta P = 2 * 0.10 * \sqrt{114} * \sqrt{((1 + 1.52^2)/(2 * 1.52))} = 2.23$
4.	Площадь земельного участка согласно сведениям Единого государственного реестра недвижимости ( $P_{\text{кад}}$ ), м <sup>2</sup>	119
5.	Оценка расхождения $P$ и $P_{\text{кад}}$ ( $P - P_{\text{кад}}$ ), м <sup>2</sup>	5 кв.м
6.	Предельные минимальный и максимальный размеры земельного участка ( $P_{\text{мин}}$ и $P_{\text{макс}}$ ), м <sup>2</sup>	300 1000
7.	Кадастровый номер или иной государственный учетный номер (инвентарный) объекта недвижимости, расположенного на земельном участке	–
8.	Вид (виды) разрешенного использования	для индивидуального жилищного строительства
8.1	Дополнительные сведения об использовании земельного участка	–
9.	Сведения о земельных участках (землях общего пользования, территории общего пользования), посредством которых	–

	обеспечивается доступ						
10.	Иные сведения						
<b>4. Пояснения к сведениям об уточняемом земельном участке с кадастровым номером: 48:19:6260107:78</b>							
1.	–						
<b>Сведения об уточняемых земельных участках, необходимые для исправления реестровых ошибок в сведениях о местоположении их границ</b>							
<b>1. Сведения о характерных точках границ уточняемого земельного участка с кадастровым номером 48:19:6260107:8</b>							
Система координат <u>МСК-48, зона 1</u>					Зона № <u>1</u>		
Обозначение характерных точек границ	Координаты, м				Метод определения координат	Формулы, примененные для расчета средней квадратической погрешности определения координат характерных точек границ (Mt), с подставленными в такие формулы значениями и итоговые (вычисленные) значения Mt, м	Описание закрепления точки
	содержатся в Едином государственном реестре недвижимости		определены в ходе выполнения комплексных кадастровых работ				
	X	Y	X	Y			
1	2	3	4	5	6	7	8
н181У	–	–	419453.57	1252352.09	Метод спутниковых геодезических измерений (определений)	$Mt=\sqrt{(0.07^2+0.07^2)}=0.10$	–
н182У	–	–	419449.58	1252363.88	Метод спутниковых геодезических измерений (определений)	$Mt=\sqrt{(0.07^2+0.07^2)}=0.10$	–
н140У	–	–	419445.17	1252377.96	Метод спутниковых геодезических измерений (определений)	$Mt=\sqrt{(0.07^2+0.07^2)}=0.10$	–
н141У	–	–	419434.37	1252373.94	Метод спутниковых геодезических измерений (определений)	$Mt=\sqrt{(0.07^2+0.07^2)}=0.10$	–
н177У	–	–	419437.60	1252364.89	Метод спутниковых геодезических измерений (определений)	$Mt=\sqrt{(0.07^2+0.07^2)}=0.10$	–

					измерений (определений)		
н180У	–	–	419440. 19	1252356 .37	Метод спутниковых геодезических измерений (определений)	$Mt=\sqrt{(0.07^2+0.07^2)}=0.10$	–
н179У	–	–	419442. 90	1252348 .36	Метод спутниковых геодезических измерений (определений)	$Mt=\sqrt{(0.07^2+0.07^2)}=0.10$	–
н183У	–	–	419447. 04	1252349 .88	Метод спутниковых геодезических измерений (определений)	$Mt=\sqrt{(0.07^2+0.07^2)}=0.10$	–
н181У	–	–	419453. 57	1252352 .09	Метод спутниковых геодезических измерений (определений)	$Mt=\sqrt{(0.07^2+0.07^2)}=0.10$	–

**2. Сведения о частях границ уточняемого земельного участка с кадастровым номером 48:19:6260107:8**

Обозначение части границ		Горизонтальное проложение (S), м	Описание прохождения части границ	Сведения о согласовании местоположения границ (согласовано/спорное)
от т.	до т.			
1	2	3	4	5
н181У	н182У	12.45	–	–
н182У	н140У	14.75	–	–
н140У	н141У	11.52	–	–
н141У	н177У	9.61	–	–
н177У	н180У	8.90	–	–
н180У	н179У	8.46	–	–
н179У	н183У	4.41	–	–
н183У	н181У	6.89	–	–

**3. Сведения о характеристиках уточняемого земельного участка с кадастровым номером 48:19:6260107:8**

№ п/п	Наименование характеристики	Значение характеристики
1	2	3
1.	Адрес земельного участка	–

1.1	Сведения о местоположении земельного участка (при отсутствии адреса) в структурированном в соответствии с федеральной информационной адресной системой виде	Липецкая обл, город Елец городской округ, Елец город, Рабочая улица, 46 земельный участок
1.2	Дополнительные сведения о местоположении земельного участка	–
2.	Площадь земельного участка $\pm$ величина предельной погрешности определения (вычисления) площади ( $P \pm \Delta P$ ), м <sup>2</sup>	305 кв.м $\pm$ 3.65 кв.м
3.	Формула, примененная для вычисления предельной погрешности определения площади земельного участка с подставленными значениями ( $\Delta P$ ), м <sup>2</sup>	$\Delta P = 2 * 0.10 * \sqrt{305} * \sqrt{((1 + 1.54^2)/(2 * 1.54))} = 3.65$
4.	Площадь земельного участка согласно сведениям Единого государственного реестра недвижимости ( $P_{\text{кад}}$ ), м <sup>2</sup>	294
5.	Оценка расхождения $P$ и $P_{\text{кад}}$ ( $P - P_{\text{кад}}$ ), м <sup>2</sup>	11 кв.м
6.	Предельные минимальный и максимальный размеры земельного участка ( $P_{\text{мин}}$ и $P_{\text{макс}}$ ), м <sup>2</sup>	300 1000
7.	Кадастровый номер или иной государственный учетный номер (инвентарный) объекта недвижимости, расположенного на земельном участке	–
8.	Вид (виды) разрешенного использования	Под жилую застройку
8.1	Дополнительные сведения об использовании земельного участка	–
9.	Сведения о земельных участках (землях общего пользования, территории общего пользования), посредством которых обеспечивается доступ	–
10.	Иные сведения	–

#### 4. Пояснения к сведениям об уточняемом земельном участке с кадастровым номером: 48:19:6260107:8

1.	–
----	---

#### Сведения об уточняемых земельных участках, необходимые для исправления реестровых ошибок в сведениях о местоположении их границ

#### 1. Сведения о характерных точках границ уточняемого земельного участка с кадастровым номером 48:19:6260107:1

Система координат МСК-48, зона 1

Зона № 1

Обозначение характерных точек границ	Координаты, м		Метод определения координат	Формулы, примененные для расчета средней квадратической погрешности определения координат	Описание закрепления точки
	содержатся в Едином государственном реестре недвижимости	определены в ходе выполнения комплексных кадастровых работ			

	X	Y	X	Y		характерных точек границ (Mt), с подставленными в такие формулы значениями и итоговые (вычисленные) значения Mt, м	
1	2	3	4	5	6	7	8
н184У	–	–	419457. 20	1252473 .73	Метод спутниковых геодезических измерений (определений)	$Mt=\sqrt{(0.07^2+0.07^2)}=0.10$	–
н67У	–	–	419461. 56	1252460 .27	Метод спутниковых геодезических измерений (определений)	$Mt=\sqrt{(0.07^2+0.07^2)}=0.10$	–
н66У	–	–	419461. 71	1252459 .82	Метод спутниковых геодезических измерений (определений)	$Mt=\sqrt{(0.07^2+0.07^2)}=0.10$	–
н185У	–	–	419444. 67	1252452 .64	Метод спутниковых геодезических измерений (определений)	$Mt=\sqrt{(0.07^2+0.07^2)}=0.10$	–
н186У	–	–	419418. 19	1252442 .20	Метод спутниковых геодезических измерений (определений)	$Mt=\sqrt{(0.07^2+0.07^2)}=0.10$	–
н187У	–	–	419411. 65	1252439 .34	Метод спутниковых геодезических измерений (определений)	$Mt=\sqrt{(0.07^2+0.07^2)}=0.10$	–
н188У	–	–	419400. 77	1252435 .43	Метод спутниковых геодезических измерений (определений)	$Mt=\sqrt{(0.07^2+0.07^2)}=0.10$	–
н189У	–	–	419399. 84	1252438 .79	Метод спутниковых геодезических измерений (определений)	$Mt=\sqrt{(0.07^2+0.07^2)}=0.10$	–
н190У	–	–	419399. 56	1252438 .71	Метод спутниковых геодезических измерений (определений)	$Mt=\sqrt{(0.07^2+0.07^2)}=0.10$	–

					измерений (определений)		
н191У	–	–	419396. 67	1252447 .00	Метод спутниковых геодезических измерений (определений)	$Mt=\sqrt{(0.07^2+0.07^2)}=0.10$	–
н192У	–	–	419396. 91	1252447 .08	Метод спутниковых геодезических измерений (определений)	$Mt=\sqrt{(0.07^2+0.07^2)}=0.10$	–
н193У	–	–	419393. 10	1252457 .78	Метод спутниковых геодезических измерений (определений)	$Mt=\sqrt{(0.07^2+0.07^2)}=0.10$	–
н194У	–	–	419402. 28	1252461 .47	Метод спутниковых геодезических измерений (определений)	$Mt=\sqrt{(0.07^2+0.07^2)}=0.10$	–
н195У	–	–	419427. 32	1252470 .38	Метод спутниковых геодезических измерений (определений)	$Mt=\sqrt{(0.07^2+0.07^2)}=0.10$	–
н196У	–	–	419455. 92	1252479 .83	Метод спутниковых геодезических измерений (определений)	$Mt=\sqrt{(0.07^2+0.07^2)}=0.10$	–
н184У	–	–	419457. 20	1252473 .73	Метод спутниковых геодезических измерений (определений)	$Mt=\sqrt{(0.07^2+0.07^2)}=0.10$	–

**2. Сведения о частях границ уточняемого земельного участка с кадастровым номером 48:19:6260107:1**

Обозначение части границ		Горизонтальное проложение (S), м	Описание прохождения части границ	Сведения о согласовании местоположения границ (согласовано/спорное)
от т.	до т.			
1	2	3	4	5
н184У	н67У	14.15	–	–
н67У	н66У	0.47	–	–
н66У	н185У	18.49	–	–
н185У	н186У	28.46	–	–



н186У	н187У	7.14	–	–
н187У	н188У	11.56	–	–
н188У	н189У	3.49	–	–
н189У	н190У	0.29	–	–
н190У	н191У	8.78	–	–
н191У	н192У	0.25	–	–
н192У	н193У	11.36	–	–
н193У	н194У	9.89	–	–
н194У	н195У	26.58	–	–
н195У	н196У	30.12	–	–
н196У	н184У	6.23	–	–

**3. Сведения о характеристиках уточняемого земельного участка с кадастровым номером 48:19:6260107:1**

№ п/п	Наименование характеристики	Значение характеристики
1	2	3
1.	Адрес земельного участка	–
1.1	Сведения о местоположении земельного участка (при отсутствии адреса) в структурированном в соответствии с федеральной информационной адресной системой виде	Липецкая обл, Елец г, Парижской Коммуны ул, 82
1.2	Дополнительные сведения о местоположении земельного участка	–
2.	Площадь земельного участка $\pm$ величина предельной погрешности определения (вычисления) площади ( $P \pm \Delta P$ ), м <sup>2</sup>	1501 кв.м $\pm$ 8.12 кв.м
3.	Формула, примененная для вычисления предельной погрешности определения площади земельного участка с подставленными значениями ( $\Delta P$ ), м <sup>2</sup>	$\Delta P = 2 * 0.10 * \sqrt{1501} * \sqrt{((1 + 1.55^2)/(2 * 1.55))} = 8.12$
4.	Площадь земельного участка согласно сведениям Единого государственного реестра недвижимости ( $P_{\text{кад}}$ ), м <sup>2</sup>	1502
5.	Оценка расхождения $P$ и $P_{\text{кад}}$ ( $P - P_{\text{кад}}$ ), м <sup>2</sup>	1 кв.м
6.	Предельные минимальный и максимальный размеры земельного участка ( $P_{\text{мин}}$ и $P_{\text{макс}}$ ), м <sup>2</sup>	300 1000
7.	Кадастровый номер или иной государственный учетный номер (инвентарный) объекта недвижимости, расположенного на земельном участке	–
8.	Вид (виды) разрешенного использования	для индивидуального жилищного

		строительства
8.1	Дополнительные сведения об использовании земельного участка	–
9.	Сведения о земельных участках (землях общего пользования, территории общего пользования), посредством которых обеспечивается доступ	–
10.	Иные сведения	–

**4. Пояснения к сведениям об уточняемом земельном участке с кадастровым номером: 48:19:6260107:1**

1.	–
----	---

**Сведения об уточняемых земельных участках, необходимые для исправления реестровых ошибок в сведениях о местоположении их границ**

**1. Сведения о характерных точках границ уточняемого земельного участка с кадастровым номером 48:19:6260107:29**

Система координат МСК-48, зона 1

Зона № 1

Обозначение характерных точек границ	Координаты, м				Метод определения координат	Формулы, примененные для расчета средней квадратической погрешности определения координат характерных точек границ (Mt), с подставленными в такие формулы значениями и итоговые (вычисленные) значения Mt, м	Описание закрепления точки
	содержатся в Едином государственном реестре недвижимости		определены в ходе выполнения комплексных кадастровых работ				
	X	Y	X	Y			
1	2	3	4	5	6	7	8
н168У	–	–	419410.14	1252552.46	Метод спутниковых геодезических измерений (определений)	$Mt=\sqrt{(0.07^2+0.07^2)}=0.10$	–
н169У	–	–	419413.56	1252541.93	Метод спутниковых геодезических измерений (определений)	$Mt=\sqrt{(0.07^2+0.07^2)}=0.10$	–
н197У	–	–	419384.93	1252531.56	Метод спутниковых геодезических измерений (определений)	$Mt=\sqrt{(0.07^2+0.07^2)}=0.10$	–
н198У	–	–	419369.02	1252525.97	Метод спутниковых	$Mt=\sqrt{(0.07^2+0.07^2)}=0.10$	–

					геодезических измерений (определений)		
н199У	–	–	419362.53	1252544.74	Метод спутниковых геодезических измерений (определений)	$Mt=\sqrt{(0.07^2+0.07^2)}=0.10$	–
н200У	–	–	419362.36	1252544.72	Метод спутниковых геодезических измерений (определений)	$Mt=\sqrt{(0.07^2+0.07^2)}=0.10$	–
н201У	–	–	419359.46	1252552.98	Метод спутниковых геодезических измерений (определений)	$Mt=\sqrt{(0.07^2+0.07^2)}=0.10$	–
н202У	–	–	419363.73	1252554.56	Метод спутниковых геодезических измерений (определений)	$Mt=\sqrt{(0.07^2+0.07^2)}=0.10$	–
н203У	–	–	419372.40	1252557.75	Метод спутниковых геодезических измерений (определений)	$Mt=\sqrt{(0.07^2+0.07^2)}=0.10$	–
н204У	–	–	419373.48	1252558.45	Метод спутниковых геодезических измерений (определений)	$Mt=\sqrt{(0.07^2+0.07^2)}=0.10$	–
н205У	–	–	419379.99	1252561.07	Метод спутниковых геодезических измерений (определений)	$Mt=\sqrt{(0.07^2+0.07^2)}=0.10$	–
н167У	–	–	419403.60	1252569.49	Метод спутниковых геодезических измерений (определений)	$Mt=\sqrt{(0.07^2+0.07^2)}=0.10$	–
н168У	–	–	419410.14	1252552.46	Метод спутниковых геодезических измерений (определений)	$Mt=\sqrt{(0.07^2+0.07^2)}=0.10$	–

**2. Сведения о частях границ уточняемого земельного участка с кадастровым номером 48:19:6260107:29**

Обозначение части	Горизонтальное	Описание	Сведения о согласовании
-------------------	----------------	----------	-------------------------

границ		проложение (S), м	прохождения части границ	местоположения границ (согласовано/спорное)
от т.	до т.			
1	2	3	4	5
н168У	н169У	11.07	–	–
н169У	н197У	30.45	–	–
н197У	н198У	16.86	–	–
н198У	н199У	19.86	–	–
н199У	н200У	0.17	–	–
н200У	н201У	8.75	–	–
н201У	н202У	4.55	–	–
н202У	н203У	9.24	–	–
н203У	н204У	1.29	–	–
н204У	н205У	7.02	–	–
н205У	н167У	25.07	–	–
н167У	н168У	18.24	–	–

### 3. Сведения о характеристиках уточняемого земельного участка с кадастровым номером 48:19:6260107:29

№ п/п	Наименование характеристики	Значение характеристики
1	2	3
1.	Адрес земельного участка	–
1.1	Сведения о местоположении земельного участка (при отсутствии адреса) в структурированном в соответствии с федеральной информационной адресной системой виде	Липецкая обл, Елец г, Парижской Коммуны ул, №72
1.2	Дополнительные сведения о местоположении земельного участка	–
2.	Площадь земельного участка $\pm$ величина предельной погрешности определения (вычисления) площади ( $P \pm \Delta P$ ), м <sup>2</sup>	1381 кв.м $\pm$ 7.52 кв.м
3.	Формула, примененная для вычисления предельной погрешности определения площади земельного участка с подставленными значениями ( $\Delta P$ ), м <sup>2</sup>	$\Delta P = 2 * 0.10 * \sqrt{1381} * \sqrt{((1 + 1.24^2)/(2 * 1.24))} = 7.52$
4.	Площадь земельного участка согласно сведениям Единого государственного реестра недвижимости ( $P_{\text{кад}}$ ), м <sup>2</sup>	1348
5.	Оценка расхождения $P$ и $P_{\text{кад}}$ ( $P - P_{\text{кад}}$ ), м <sup>2</sup>	33 кв.м

6.	Пределные минимальный и максимальный размеры земельного участка ( $P_{\text{мин}}$ и $P_{\text{макс}}$ ), $\text{м}^2$	300 1000
7.	Кадастровый номер или иной государственный учетный номер (инвентарный) объекта недвижимости, расположенного на земельном участке	48:19:6260107:72
8.	Вид (виды) разрешенного использования	Для размещения домовладения
8.1	Дополнительные сведения об использовании земельного участка	–
9.	Сведения о земельных участках (землях общего пользования, территории общего пользования), посредством которых обеспечивается доступ	–
10.	Иные сведения	–

**4. Пояснения к сведениям об уточняемом земельном участке с кадастровым номером: 48:19:6260107:29**

1.	–
----	---

**Сведения об уточняемых земельных участках, необходимые для исправления реестровых ошибок в сведениях о местоположении их границ**

**1. Сведения о характерных точках границ уточняемого земельного участка с кадастровым номером 48:19:6260107:30**

Система координат МСК-48, зона 1

Зона № 1

Обозначение характерных точек границ	Координаты, м				Метод определения координат	Формулы, примененные для расчета средней квадратической погрешности определения координат характерных точек границ ( $Mt$ ), с подставленными в такие формулы значениями и итоговые (вычисленные) значения $Mt$ , м	Описание закрепления точки
	содержатся в Едином государственном реестре недвижимости		определены в ходе выполнения комплексных кадастровых работ				
	X	Y	X	Y			
1	2	3	4	5	6	7	8
н198У	–	–	419369.02	1252525.97	Метод спутниковых геодезических измерений (определений)	$Mt=\sqrt{(0.07^2+0.07^2)}=0.10$	–
н206У	–	–	419369.92	1252523.16	Метод спутниковых геодезических измерений	$Mt=\sqrt{(0.07^2+0.07^2)}=0.10$	–

					(определений)		
н207У	–	–	419372. 87	1252514 .09	Метод спутниковых геодезических измерений (определений)	$Mt=\sqrt{(0.07^2+0.07^2)}=0.10$	–
н208У	–	–	419382. 88	1252517 .64	Метод спутниковых геодезических измерений (определений)	$Mt=\sqrt{(0.07^2+0.07^2)}=0.10$	–
н209У	–	–	419386. 96	1252519 .14	Метод спутниковых геодезических измерений (определений)	$Mt=\sqrt{(0.07^2+0.07^2)}=0.10$	–
н210У	–	–	419391. 57	1252521 .52	Метод спутниковых геодезических измерений (определений)	$Mt=\sqrt{(0.07^2+0.07^2)}=0.10$	–
н49У	–	–	419437. 02	1252534 .32	Метод спутниковых геодезических измерений (определений)	$Mt=\sqrt{(0.07^2+0.07^2)}=0.10$	–
н29У	–	–	419435. 45	1252541 .65	Метод спутниковых геодезических измерений (определений)	$Mt=\sqrt{(0.07^2+0.07^2)}=0.10$	–
н28У	–	–	419433. 39	1252549 .41	Метод спутниковых геодезических измерений (определений)	$Mt=\sqrt{(0.07^2+0.07^2)}=0.10$	–
н103У	–	–	419431. 04	1252548 .57	Метод спутниковых геодезических измерений (определений)	$Mt=\sqrt{(0.07^2+0.07^2)}=0.10$	–
н169У	–	–	419413. 56	1252541 .93	Метод спутниковых геодезических измерений (определений)	$Mt=\sqrt{(0.07^2+0.07^2)}=0.10$	–
н197У	–	–	419384. 93	1252531 .56	Метод спутниковых геодезических измерений (определений)	$Mt=\sqrt{(0.07^2+0.07^2)}=0.10$	–

н198У	–	–	419369.02	1252525.97	Метод спутниковых геодезических измерений (определений)	$Mt=\sqrt{(0.07^2+0.07^2)}=0.10$	–
-------	---	---	-----------	------------	---------------------------------------------------------	----------------------------------	---

**2. Сведения о частях границ уточняемого земельного участка с кадастровым номером 48:19:6260107:30**

Обозначение части границ		Горизонтальное проложение (S), м	Описание прохождения части границ	Сведения о согласовании местоположения границ (согласовано/спорное)
от т.	до т.			
1	2	3	4	5
н198У	н206У	2.95	–	–
н206У	н207У	9.54	–	–
н207У	н208У	10.62	–	–
н208У	н209У	4.35	–	–
н209У	н210У	5.19	–	–
н210У	н49У	47.22	–	–
н49У	н29У	7.50	–	–
н29У	н28У	8.03	–	–
н28У	н103У	2.50	–	–
н103У	н169У	18.70	–	–
н169У	н197У	30.45	–	–
н197У	н198У	16.86	–	–

**3. Сведения о характеристиках уточняемого земельного участка с кадастровым номером 48:19:6260107:30**

№ п/п	Наименование характеристики	Значение характеристики
1	2	3
1.	Адрес земельного участка	–
1.1	Сведения о местоположении земельного участка (при отсутствии адреса) в структурированном в соответствии с федеральной информационной адресной системой виде	Липецкая обл, Елец г, Парижской Коммуны ул, 74 д
1.2	Дополнительные сведения о местоположении земельного участка	–
2.	Площадь земельного участка ± величина предельной погрешности определения (вычисления) площади ( $P \pm \Delta P$ ), м <sup>2</sup>	896 кв.м ± 6.62 кв.м
3.	Формула, примененная для вычисления предельной погрешности определения площади земельного участка с	$\Delta P = 2 * 0.10 * \sqrt{896} * \sqrt{(1 + 1.93^2)}/(2 *$

	подставленными значениями ( $\Delta P$ ), $m^2$	1.93)) = 6.62
4.	Площадь земельного участка согласно сведениям Единого государственного реестра недвижимости ( $P_{\text{кад}}$ ), $m^2$	904
5.	Оценка расхождения $P$ и $P_{\text{кад}}$ ( $P - P_{\text{кад}}$ ), $m^2$	8 кв.м
6.	Предельные минимальный и максимальный размеры земельного участка ( $P_{\text{мин}}$ и $P_{\text{макс}}$ ), $m^2$	300 1000
7.	Кадастровый номер или иной государственный учетный номер (инвентарный) объекта недвижимости, расположенного на земельном участке	48:19:6260107:66
8.	Вид (виды) разрешенного использования	под жилую застройку
8.1	Дополнительные сведения об использовании земельного участка	–
9.	Сведения о земельных участках (землях общего пользования, территории общего пользования), посредством которых обеспечивается доступ	–
10.	Иные сведения	–

**4. Пояснения к сведениям об уточняемом земельном участке с кадастровым номером: 48:19:6260107:30**

1.	–
----	---

**Сведения об уточняемых земельных участках, необходимые для исправления реестровых ошибок в сведениях о местоположении их границ**

**1. Сведения о характерных точках границ уточняемого земельного участка с кадастровым номером 48:19:6260107:19**

Система координат МСК-48, зона 1

Зона № 1

Обозначение характерных точек границ	Координаты, м				Метод определения координат	Формулы, примененные для расчета средней квадратической погрешности определения координат характерных точек границ ( $Mt$ ), с подставленными в такие формулы значениями и итоговые (вычисленные) значения $Mt$ , м	Описание закрепления точки
	содержатся в Едином государственном реестре недвижимости		определены в ходе выполнения комплексных кадастровых работ				
	X	Y	X	Y			
1	2	3	4	5	6	7	8
н216У	–	–	419517.78	1252490.73	Метод спутниковых геодезических измерений	$Mt = \sqrt{(0.07^2 + 0.07^2)} = 0.10$	–



					(определений)		
н217У	–	–	419507. 39	1252487. .76	Метод спутниковых геодезических измерений (определений)	$Mt=\sqrt{(0.07^2+0.07^2)}=0.10$	–
н218У	–	–	419491. 22	1252483. .41	Метод спутниковых геодезических измерений (определений)	$Mt=\sqrt{(0.07^2+0.07^2)}=0.10$	–
н219У	–	–	419471. 77	1252477. .40	Метод спутниковых геодезических измерений (определений)	$Mt=\sqrt{(0.07^2+0.07^2)}=0.10$	–
н184У	–	–	419457. 20	1252473. .73	Метод спутниковых геодезических измерений (определений)	$Mt=\sqrt{(0.07^2+0.07^2)}=0.10$	–
н196У	–	–	419455. 92	1252479. .83	Метод спутниковых геодезических измерений (определений)	$Mt=\sqrt{(0.07^2+0.07^2)}=0.10$	–
н64У	–	–	419452. 51	1252488. .60	Метод спутниковых геодезических измерений (определений)	$Mt=\sqrt{(0.07^2+0.07^2)}=0.10$	–
н63У	–	–	419489. 21	1252501. .60	Метод спутниковых геодезических измерений (определений)	$Mt=\sqrt{(0.07^2+0.07^2)}=0.10$	–
н62У	–	–	419511. 27	1252509. .63	Метод спутниковых геодезических измерений (определений)	$Mt=\sqrt{(0.07^2+0.07^2)}=0.10$	–
н220У	–	–	419512. 27	1252506. .73	Метод спутниковых геодезических измерений (определений)	$Mt=\sqrt{(0.07^2+0.07^2)}=0.10$	–
н221У	–	–	419516. 97	1252493. .10	Метод спутниковых геодезических измерений (определений)	$Mt=\sqrt{(0.07^2+0.07^2)}=0.10$	–

н216У	–	–	419517. 78	1252490 .73	Метод спутниковых геодезических измерений (определений)	$Mt=\sqrt{(0.07^2+0.07^2)}=0.10$	–
-------	---	---	---------------	----------------	---------------------------------------------------------------------	----------------------------------	---

**2. Сведения о частях границ уточняемого земельного участка с кадастровым номером 48:19:6260107:19**

Обозначение части границ		Горизонтальное проложение (S), м	Описание прохождения части границ	Сведения о согласовании местоположения границ (согласовано/спорное)
от т.	до т.			
1	2	3	4	5
н216У	н217У	10.81	–	–
н217У	н218У	16.74	–	–
н218У	н219У	20.36	–	–
н219У	н184У	15.03	–	–
н184У	н196У	6.23	–	–
н196У	н64У	9.41	–	–
н64У	н63У	38.93	–	–
н63У	н62У	23.48	–	–
н62У	н220У	3.07	–	–
н220У	н221У	14.42	–	–
н221У	н216У	2.50	–	–

**3. Сведения о характеристиках уточняемого земельного участка с кадастровым номером 48:19:6260107:19**

№ п/п	Наименование характеристики	Значение характеристики
1	2	3
1.	Адрес земельного участка	–
1.1	Сведения о местоположении земельного участка (при отсутствии адреса) в структурированном в соответствии с федеральной информационной адресной системой виде	Липецкая обл, Елец г, Колхозная ул, 81
1.2	Дополнительные сведения о местоположении земельного участка	–
2.	Площадь земельного участка ± величина предельной погрешности определения (вычисления) площади ( $P \pm \Delta P$ ), м <sup>2</sup>	1111 кв.м ± 7.26 кв.м
3.	Формула, примененная для вычисления предельной погрешности определения площади земельного участка с подставленными значениями ( $\Delta P$ ), м <sup>2</sup>	$\Delta P = 2 * 0.10 * \sqrt{1111} * \sqrt{((1 + 1.82^2)/(2 * 1.82))} = 7.26$

4.	Площадь земельного участка согласно сведениям Единого государственного реестра недвижимости ( $P_{\text{кад}}$ ), $\text{м}^2$	1115
5.	Оценка расхождения $P$ и $P_{\text{кад}}$ ( $P - P_{\text{кад}}$ ), $\text{м}^2$	4 кв.м
6.	Предельные минимальный и максимальный размеры земельного участка ( $P_{\text{мин}}$ и $P_{\text{макс}}$ ), $\text{м}^2$	300 1000
7.	Кадастровый номер или иной государственный учетный номер (инвентарный) объекта недвижимости, расположенного на земельном участке	48:19:6260107:44
8.	Вид (виды) разрешенного использования	под жилую застройку
8.1	Дополнительные сведения об использовании земельного участка	–
9.	Сведения о земельных участках (землях общего пользования, территории общего пользования), посредством которых обеспечивается доступ	–
10.	Иные сведения	–

**4. Пояснения к сведениям об уточняемом земельном участке с кадастровым номером: 48:19:6260107:19**

1.	–
----	---

**Сведения об уточняемых земельных участках, необходимые для исправления реестровых ошибок в сведениях о местоположении их границ**

**1. Сведения о характерных точках границ уточняемого земельного участка с кадастровым номером 48:19:6260107:20**

Система координат МСК-48, зона 1

Зона № 1

Обозначение характерных точек границ	Координаты, м				Метод определения координат	Формулы, примененные для расчета средней квадратической погрешности определения координат характерных точек границ ( $M_t$ ), с подставленными в такие формулы значениями и итоговые (вычисленные) значения $M_t$ , м	Описание закрепления точки
	содержатся в Едином государственном реестре недвижимости		определены в ходе выполнения комплексных кадастровых работ				
	X	Y	X	Y			
1	2	3	4	5	6	7	8
н71У	–	–	419521.43	1252480.13	Метод спутниковых геодезических измерений (определений)	$M_t = \sqrt{(0.07^2 + 0.07^2)} = 0.10$	–

н222У	–	–	419520. 34	1252484 .03	Метод спутниковых геодезических измерений (определений)	$Mt=\sqrt{(0.07^2+0.07^2)}=0.10$	–
н223У	–	–	419518. 11	1252489 .79	Метод спутниковых геодезических измерений (определений)	$Mt=\sqrt{(0.07^2+0.07^2)}=0.10$	–
н216У	–	–	419517. 78	1252490 .73	Метод спутниковых геодезических измерений (определений)	$Mt=\sqrt{(0.07^2+0.07^2)}=0.10$	–
н217У	–	–	419507. 39	1252487 .76	Метод спутниковых геодезических измерений (определений)	$Mt=\sqrt{(0.07^2+0.07^2)}=0.10$	–
н218У	–	–	419491. 22	1252483 .41	Метод спутниковых геодезических измерений (определений)	$Mt=\sqrt{(0.07^2+0.07^2)}=0.10$	–
н219У	–	–	419471. 77	1252477 .40	Метод спутниковых геодезических измерений (определений)	$Mt=\sqrt{(0.07^2+0.07^2)}=0.10$	–
н184У	–	–	419457. 20	1252473 .73	Метод спутниковых геодезических измерений (определений)	$Mt=\sqrt{(0.07^2+0.07^2)}=0.10$	–
н67У	–	–	419461. 56	1252460 .27	Метод спутниковых геодезических измерений (определений)	$Mt=\sqrt{(0.07^2+0.07^2)}=0.10$	–
н68У	–	–	419475. 85	1252465 .01	Метод спутниковых геодезических измерений (определений)	$Mt=\sqrt{(0.07^2+0.07^2)}=0.10$	–
н69У	–	–	419508. 38	1252475 .25	Метод спутниковых геодезических измерений (определений)	$Mt=\sqrt{(0.07^2+0.07^2)}=0.10$	–
н70У	–	–	419511.	1252476	Метод	$Mt=\sqrt{(0.07^2+0.07^2)}=0.10$	–

			14	.32	спутниковых геодезических измерений (определений)		
н71У	–	–	419521.43	1252480.13	Метод спутниковых геодезических измерений (определений)	$Mt=\sqrt{(0.07^2+0.07^2)}=0.10$	–

**2. Сведения о частях границ уточняемого земельного участка с кадастровым номером 48:19:6260107:20**

Обозначение части границ		Горизонтальное проложение (S), м	Описание прохождения части границ	Сведения о согласовании местоположения границ (согласовано/спорное)
от т.	до т.			
1	2	3	4	5
н71У	н222У	4.05	–	–
н222У	н223У	6.18	–	–
н223У	н216У	1.00	–	–
н216У	н217У	10.81	–	–
н217У	н218У	16.74	–	–
н218У	н219У	20.36	–	–
н219У	н184У	15.03	–	–
н184У	н67У	14.15	–	–
н67У	н68У	15.06	–	–
н68У	н69У	34.10	–	–
н69У	н70У	2.96	–	–
н70У	н71У	10.97	–	–

**3. Сведения о характеристиках уточняемого земельного участка с кадастровым номером 48:19:6260107:20**

№ п/п	Наименование характеристики	Значение характеристики
1	2	3
1.	Адрес земельного участка	–
1.1	Сведения о местоположении земельного участка (при отсутствии адреса) в структурированном в соответствии с федеральной информационной адресной системой виде	Липецкая обл, Елец г, Колхозная ул, 83
1.2	Дополнительные сведения о местоположении земельного участка	–



1	2	3	4	5	6	7	8
н98У	–	–	419519. 78	1252402 .34	Метод спутниковых геодезических измерений (определений)	$Mt=\sqrt{(0.07^2+0.07^2)}=0.10$	–
н17У	–	–	419525. 32	1252392 .35	Метод спутниковых геодезических измерений (определений)	$Mt=\sqrt{(0.07^2+0.07^2)}=0.10$	–
н18У	–	–	419528. 06	1252388 .04	Метод спутниковых геодезических измерений (определений)	$Mt=\sqrt{(0.07^2+0.07^2)}=0.10$	–
н19У	–	–	419529. 54	1252386 .43	Метод спутниковых геодезических измерений (определений)	$Mt=\sqrt{(0.07^2+0.07^2)}=0.10$	–
н10У	–	–	419531. 28	1252380 .91	Метод спутниковых геодезических измерений (определений)	$Mt=\sqrt{(0.07^2+0.07^2)}=0.10$	–
н229У	–	–	419527. 87	1252379 .61	Метод спутниковых геодезических измерений (определений)	$Mt=\sqrt{(0.07^2+0.07^2)}=0.10$	–
н230У	–	–	419512. 32	1252374 .20	Метод спутниковых геодезических измерений (определений)	$Mt=\sqrt{(0.07^2+0.07^2)}=0.10$	–
н6У	–	–	419509. 27	1252372 .96	Метод спутниковых геодезических измерений (определений)	$Mt=\sqrt{(0.07^2+0.07^2)}=0.10$	–
н5У	–	–	419505. 16	1252383 .06	Метод спутниковых геодезических измерений (определений)	$Mt=\sqrt{(0.07^2+0.07^2)}=0.10$	–
н4У	–	–	419503. 21	1252386 .53	Метод спутниковых геодезических измерений (определений)	$Mt=\sqrt{(0.07^2+0.07^2)}=0.10$	–

н3У	–	–	419500. 90	1252390 .42	Метод спутниковых геодезических измерений (определений)	$Mt=\sqrt{(0.07^2+0.07^2)}=0.10$	–
н2У	–	–	419498. 55	1252394 .61	Метод спутниковых геодезических измерений (определений)	$Mt=\sqrt{(0.07^2+0.07^2)}=0.10$	–
н98У	–	–	419519. 78	1252402 .34	Метод спутниковых геодезических измерений (определений)	$Mt=\sqrt{(0.07^2+0.07^2)}=0.10$	–

**2. Сведения о частях границ уточняемого земельного участка с кадастровым номером 48:19:6260107:3**

Обозначение части границ		Горизонтальное проложение (S), м	Описание прохождения части границ	Сведения о согласовании местоположения границ (согласовано/спорное)
от т.	до т.			
1	2	3	4	5
н98У	н17У	11.42	–	–
н17У	н18У	5.11	–	–
н18У	н19У	2.19	–	–
н19У	н10У	5.79	–	–
н10У	н229У	3.65	–	–
н229У	н230У	16.46	–	–
н230У	н6У	3.29	–	–
н6У	н5У	10.90	–	–
н5У	н4У	3.98	–	–
н4У	н3У	4.52	–	–
н3У	н2У	4.80	–	–
н2У	н98У	22.59	–	–

**3. Сведения о характеристиках уточняемого земельного участка с кадастровым номером 48:19:6260107:3**

№ п/п	Наименование характеристики	Значение характеристики
1	2	3
1.	Адрес земельного участка	–



1.1	Сведения о местоположении земельного участка (при отсутствии адреса) в структурированном в соответствии с федеральной информационной адресной системой виде	Липецкая обл, Елец г, Рабочая ул, 54
1.2	Дополнительные сведения о местоположении земельного участка	–
2.	Площадь земельного участка $\pm$ величина предельной погрешности определения (вычисления) площади ( $P \pm \Delta P$ ), м <sup>2</sup>	550 кв.м $\pm$ 4.70 кв.м
3.	Формула, примененная для вычисления предельной погрешности определения площади земельного участка с подставленными значениями ( $\Delta P$ ), м <sup>2</sup>	$\Delta P = 2 * 0.10 * \sqrt{550} * \sqrt{((1 + 1.11^2)/(2 * 1.11))} = 4.70$
4.	Площадь земельного участка согласно сведениям Единого государственного реестра недвижимости ( $P_{\text{кад}}$ ), м <sup>2</sup>	554
5.	Оценка расхождения $P$ и $P_{\text{кад}}$ ( $P - P_{\text{кад}}$ ), м <sup>2</sup>	4 кв.м
6.	Предельные минимальный и максимальный размеры земельного участка ( $P_{\text{мин}}$ и $P_{\text{макс}}$ ), м <sup>2</sup>	300 1000
7.	Кадастровый номер или иной государственный учетный номер (инвентарный) объекта недвижимости, расположенного на земельном участке	48:19:6260107:63
8.	Вид (виды) разрешенного использования	для индивидуального жилищного строительства
8.1	Дополнительные сведения об использовании земельного участка	–
9.	Сведения о земельных участках (землях общего пользования, территории общего пользования), посредством которых обеспечивается доступ	–
10.	Иные сведения	–

#### 4. Пояснения к сведениям об уточняемом земельном участке с кадастровым номером: 48:19:6260107:3

1. –

#### Описание местоположения зданий, сооружений, объектов незавершенного строительства на земельном участке

#### 1. Сведения о характерных точках контура объекта недвижимости с кадастровым номером 48:19:6260110:62

Система координат МСК-48, зона 1

Зона № 1

Обозначение характерных точек контура	Содержатся в Едином государственном реестре недвижимости			Определены в ходе выполнения комплексных кадастровых работ			Метод определения координат	Формулы, примененные для расчета средней квадратической погрешности определения координат характерных точек ( $M_t$ ), м, с подставленными в такие формулы значениями и итоговые (вычисленные) значения $M_t$ , м
	Координаты, м		Радиус, м	Координаты, м		Радиус, м		
	X	Y	R	X	Y	R		
1	2	3	4	5	6	7	8	9
н141О	–	–	–	41943 1.35	12523 44.44	–	Метод спутниковых геодезических измерений (определен	$M_t = \sqrt{(0.07^2 + 0.07^2)} = 0.10$
н142О	–	–	–	41943 6.12	12523 46.07	–	Метод спутниковых геодезических измерений (определен	$M_t = \sqrt{(0.07^2 + 0.07^2)} = 0.10$
н143О	–	–	–	41944 2.90	12523 48.36	–	Метод спутниковых геодезических измерений (определен	$M_t = \sqrt{(0.07^2 + 0.07^2)} = 0.10$
н144О	–	–	–	41944 0.19	12523 56.37	–	Метод спутниковых геодезических измерений (определен	$M_t = \sqrt{(0.07^2 + 0.07^2)} = 0.10$
н145О	–	–	–	41943 6.09	12523 54.98	–	Метод спутниковых геодезических измерений (определен	$M_t = \sqrt{(0.07^2 + 0.07^2)} = 0.10$
н146О	–	–	–	41943	12523	–	Метод спутниковых	$M_t = \sqrt{(0.07^2 + 0.07^2)} = 0.10$

				4.77	58.86		геодезических измерений (определен)	
н1470	–	–	–	41943 2.05	12523 58.01	–	Метод спутниковых геодезических измерений (определен)	$Mt=\sqrt{(0.07^2+0.07^2)}=0.10$
н1480	–	–	–	41943 0.52	12523 62.37	–	Метод спутниковых геодезических измерений (определен)	$Mt=\sqrt{(0.07^2+0.07^2)}=0.10$
н1490	–	–	–	41943 0.15	12523 63.32	–	Метод спутниковых геодезических измерений (определен)	$Mt=\sqrt{(0.07^2+0.07^2)}=0.10$
н1500	–	–	–	41942 5.55	12523 61.75	–	Метод спутниковых геодезических измерений (определен)	$Mt=\sqrt{(0.07^2+0.07^2)}=0.10$
н1410	–	–	–	41943 1.35	12523 44.44	–	Метод спутниковых геодезических измерений (определен)	$Mt=\sqrt{(0.07^2+0.07^2)}=0.10$

**2. Сведения о характеристиках объекта недвижимости с кадастровым номером 48:19:6260110:62**

№ п/п	Наименование характеристики	Значение характеристики
1	2	3
1.	Вид объекта недвижимости	Здание
2.	Ранее присвоенный государственный учетный номер (инвентарный) здания, сооружения, объекта незавершенного строительства	–
3.	Кадастровый номер земельного участка (земельных участков), в границах которого (которых) расположены здание, сооружение, объект незавершенного строительства	48:19:6260107:77,48:19:6260107:78
4.	Уникальный учетный номер кадастрового квартала, в границах которого расположены здание, сооружение, объект незавершенного строительства	48:19:6260107
5.	Адрес здания, сооружения, объекта незавершенного строительства	Липецкая обл., Елец г, Парижской Коммуны ул, 94 д
5.1	Сведения о местоположении здания, сооружения, объекта незавершенного строительства (при отсутствии адреса) в структурированном в соответствии с федеральной	–

	информационной адресной системой виде	
5.2	Дополнительные сведения о местоположении	–
6.	Иные сведения	–

### 3. Пояснения к сведениям об объекте недвижимости с кадастровым номером 48:19:6260110:62

1.	–
----	---

#### Описание местоположения зданий, сооружений, объектов незавершенного строительства на земельном участке

### 1. Сведения о характерных точках контура объекта недвижимости с кадастровым номером 48:19:6260107:64

Система координат МСК-48, зона 1

Зона № 1

Обозначение характерных точек контура	Содержатся в Едином государственном реестре недвижимости		Определены в ходе выполнения комплексных кадастровых работ			Метод определения координат	Формулы, примененные для расчета средней квадратической погрешности определения координат характерных точек ( $M_t$ ), м, с подставленными в такие формулы значениями и итоговые (вычисленные) значения $M_t$ , м	
	Координаты, м		Координаты, м		Радиус, м			
	X	Y	X	Y	R			
1	2	3	4	5	6	7	8	9
н1О	–	–	–	41954 7.22	12523 86.74	–	Метод спутниковых геодезических измерений (определен)	$M_t = \sqrt{(0.07^2 + 0.07^2)} = 0.10$
н2О	–	–	–	41955 2.16	12523 88.35	–	Метод спутниковых геодезических измерений (определен)	$M_t = \sqrt{(0.07^2 + 0.07^2)} = 0.10$

н3О	–	–	–	41954 8.06	12524 00.52	–	Метод спутниковых геодезических измерений (определен	$Mt=\sqrt{(0.07^2+0.07^2)}=0.10$
н4О	–	–	–	41953 5.76	12523 95.99	–	Метод спутниковых геодезических измерений (определен	$Mt=\sqrt{(0.07^2+0.07^2)}=0.10$
н5О	–	–	–	41953 8.22	12523 88.86	–	Метод спутниковых геодезических измерений (определен	$Mt=\sqrt{(0.07^2+0.07^2)}=0.10$
н6О	–	–	–	41954 5.51	12523 91.40	–	Метод спутниковых геодезических измерений (определен	$Mt=\sqrt{(0.07^2+0.07^2)}=0.10$
н1О	–	–	–	41954 7.22	12523 86.74	–	Метод спутниковых геодезических измерений (определен	$Mt=\sqrt{(0.07^2+0.07^2)}=0.10$

## 2. Сведения о характеристиках объекта недвижимости с кадастровым номером 48:19:6260107:64

№ п/п	Наименование характеристики	Значение характеристики
1	2	3
1.	Вид объекта недвижимости	Здание
2.	Ранее присвоенный государственный учетный номер (инвентарный) здания, сооружения, объекта незавершенного строительства	–
3.	Кадастровый номер земельного участка (земельных участков), в границах которого (которых) расположены здание, сооружение, объект незавершенного строительства	48:19:6260107:12
4.	Уникальный учетный номер кадастрового квартала, в границах которого расположены здание, сооружение, объект незавершенного строительства	48:19:6260107
5.	Адрес здания, сооружения, объекта незавершенного строительства	Липецкая обл., Елец г, Рабочая ул, 56 д
5.1	Сведения о местоположении здания, сооружения, объекта незавершенного строительства (при отсутствии адреса) в структурированном в соответствии с федеральной информационной адресной системой виде	–
5.2	Дополнительные сведения о местоположении	–

6.	Иные сведения						–		
<b>3. Пояснения к сведениям об объекте недвижимости с кадастровым номером 48:19:6260107:64</b>									
1.	–								
<b>Описание местоположения зданий, сооружений, объектов незавершенного строительства на земельном участке</b>									
<b>1. Сведения о характерных точках контура объекта недвижимости с кадастровым номером 48:19:6260107:68</b>									
Система координат <u>МСК-48, зона 1</u>						Зона № <u>1</u>			
Обозначение характерных точек контура	Содержатся в Едином государственном реестре недвижимости			Определены в ходе выполнения комплексных кадастровых работ			Метод определения координат	Формулы, примененные для расчета средней квадратической погрешности определения координат характерных точек ( $M_t$ ), м, с подставленными в такие формулы значениями и итоговые (вычисленные) значения $M_t$ , м	
	Координаты, м		Радиус, м	Координаты, м		Радиус, м			
	X	Y	R	X	Y	R			
1	2	3	4	5	6	7	8	9	
н7О	–	–	–	41953 5.71	12523 99.39	–	Метод спутниковых геодезических измерений (определен)	$M_t = \sqrt{(0.07^2 + 0.07^2)} = 0.10$	
н8О	–	–	–	41954 7.08	12524 03.34	–	Метод спутниковых геодезических измерений (определен)	$M_t = \sqrt{(0.07^2 + 0.07^2)} = 0.10$	
н9О	–	–	–	41954 4.95	12524 09.84	–	Метод спутниковых геодезических измерений	$M_t = \sqrt{(0.07^2 + 0.07^2)} = 0.10$	

							(определен	
н100	–	–	–	41953 3.30	12524 05.99	–	Метод спутниковых геодезических измерений (определен	$Mt=\sqrt{(0.07^2+0.07^2)}=0.10$
н70	–	–	–	41953 5.71	12523 99.39	–	Метод спутниковых геодезических измерений (определен	$Mt=\sqrt{(0.07^2+0.07^2)}=0.10$

## 2. Сведения о характеристиках объекта недвижимости с кадастровым номером 48:19:6260107:68

№ п/п	Наименование характеристики	Значение характеристики
1	2	3
1.	Вид объекта недвижимости	Здание
2.	Ранее присвоенный государственный учетный номер (инвентарный) здания, сооружения, объекта незавершенного строительства	–
3.	Кадастровый номер земельного участка (земельных участков), в границах которого (которых) расположены здание, сооружение, объект незавершенного строительства	48:19:6260107:26
4.	Уникальный учетный номер кадастрового квартала, в границах которого расположены здание, сооружение, объект незавершенного строительства	48:19:6260107
5.	Адрес здания, сооружения, объекта незавершенного строительства	Липецкая обл., Елец г, Колхозная ул, 99 д
5.1	Сведения о местоположении здания, сооружения, объекта незавершенного строительства (при отсутствии адреса) в структурированном в соответствии с федеральной информационной адресной системой виде	–
5.2	Дополнительные сведения о местоположении	–
6.	Иные сведения	–

## 3. Пояснения к сведениям об объекте недвижимости с кадастровым номером 48:19:6260107:68

1.	–
----	---

### Описание местоположения зданий, сооружений, объектов незавершенного строительства на земельном участке

## 1. Сведения о характерных точках контура объекта недвижимости с кадастровым номером 48:19:6260107:69

Система координат МСК-48, зона 1

Зона № 1

Обозначение характерных точек контура	Содержатся в Едином государственном реестре недвижимости			Определены в ходе выполнения комплексных кадастровых работ			Метод определения координат	Формулы, примененные для расчета средней квадратической погрешности определения координат характерных точек ( $M_t$ ), м, с подставленными в такие формулы значениями и итоговые (вычисленные) значения $M_t$ , м
	Координаты, м		Радиус, м	Координаты, м		Радиус, м		
	X	Y	R	X	Y	R		
1	2	3	4	5	6	7	8	9
н110	–	–	–	41953 4.12	12524 18.24	–	Метод спутниковых геодезических измерений (определен	$M_t = \sqrt{(0.07^2 + 0.07^2)} = 0.10$
н120	–	–	–	41954 1.77	12524 21.11	–	Метод спутниковых геодезических измерений (определен	$M_t = \sqrt{(0.07^2 + 0.07^2)} = 0.10$
н130	–	–	–	41953 9.13	12524 28.17	–	Метод спутниковых геодезических измерений (определен	$M_t = \sqrt{(0.07^2 + 0.07^2)} = 0.10$
н140	–	–	–	41953 1.48	12524 25.30	–	Метод спутниковых геодезических измерений (определен	$M_t = \sqrt{(0.07^2 + 0.07^2)} = 0.10$
н110	–	–	–	41953 4.12	12524 18.24	–	Метод спутниковых геодезических измерений (определен	$M_t = \sqrt{(0.07^2 + 0.07^2)} = 0.10$

**2. Сведения о характеристиках объекта недвижимости с кадастровым номером 48:19:6260107:69**



№ п/п	Наименование характеристики	Значение характеристики		
1	2	3		
1.	Вид объекта недвижимости	Здание		
2.	Ранее присвоенный государственный учетный номер (инвентарный) здания, сооружения, объекта незавершенного строительства	–		
3.	Кадастровый номер земельного участка (земельных участков), в границах которого (которых) расположены здание, сооружение, объект незавершенного строительства	48:19:6260107:25		
4.	Уникальный учетный номер кадастрового квартала, в границах которого расположены здание, сооружение, объект незавершенного строительства	48:19:6260107		
5.	Адрес здания, сооружения, объекта незавершенного строительства	Липецкая обл., Елец г, Колхозная ул, 95 д		
5.1	Сведения о местоположении здания, сооружения, объекта незавершенного строительства (при отсутствии адреса) в структурированном в соответствии с федеральной информационной адресной системой виде	–		
5.2	Дополнительные сведения о местоположении	–		
6.	Иные сведения	–		
<b>3. Пояснения к сведениям об объекте недвижимости с кадастровым номером <u>48:19:6260107:69</u></b>				
1.	–			
<b>Описание местоположения зданий, сооружений, объектов незавершенного строительства на земельном участке</b>				
<b>1. Сведения о характерных точках контура объекта недвижимости с кадастровым номером <u>48:19:6260107:67</u></b>				
Система координат <u>МСК-48, зона 1</u>		Зона № <u>1</u>		
<b>Обозначение характерных точек контура</b>	<b>Содержатся в Едином государственном реестре недвижимости</b>	<b>Определены в ходе выполнения комплексных кадастровых работ</b>	<b>Метод определения координат</b>	<b>Формулы, примененные для расчета средней квадратической погрешности определения координат характерных точек</b>

	Координаты, м		Радиус, м	Координаты, м		Радиус, м		(M <sub>t</sub> ), м, с подставленными в такие формулы значениями и итоговые (вычисленные) значения M <sub>t</sub> , м
	X	Y	R	X	Y	R		
1	2	3	4	5	6	7	8	9
н150	–	–	–	41952 6.63	12524 27.12	–	Метод спутниковых геодезических измерений (определен	$M_t = \sqrt{(0.07^2 + 0.07^2)} = 0.10$
н160	–	–	–	41953 7.95	12524 30.88	–	Метод спутниковых геодезических измерений (определен	$M_t = \sqrt{(0.07^2 + 0.07^2)} = 0.10$
н170	–	–	–	41953 4.68	12524 40.73	–	Метод спутниковых геодезических измерений (определен	$M_t = \sqrt{(0.07^2 + 0.07^2)} = 0.10$
н180	–	–	–	41952 9.95	12524 39.31	–	Метод спутниковых геодезических измерений (определен	$M_t = \sqrt{(0.07^2 + 0.07^2)} = 0.10$
н190	–	–	–	41953 0.24	12524 38.33	–	Метод спутниковых геодезических измерений (определен	$M_t = \sqrt{(0.07^2 + 0.07^2)} = 0.10$
н200	–	–	–	41952 5.92	12524 36.91	–	Метод спутниковых геодезических измерений (определен	$M_t = \sqrt{(0.07^2 + 0.07^2)} = 0.10$
н210	–	–	–	41952 7.80	12524 31.19	–	Метод спутниковых геодезических измерений	$M_t = \sqrt{(0.07^2 + 0.07^2)} = 0.10$

							(определен	
н220	–	–	–	41952 5.55	12524 30.47	–	Метод спутниковых геодезических измерений (определен	$Mt=\sqrt{(0.07^2+0.07^2)}=0.10$
н150	–	–	–	41952 6.63	12524 27.12	–	Метод спутниковых геодезических измерений (определен	$Mt=\sqrt{(0.07^2+0.07^2)}=0.10$

## 2. Сведения о характеристиках объекта недвижимости с кадастровым номером 48:19:6260107:67

№ п/п	Наименование характеристики	Значение характеристики
1	2	3
1.	Вид объекта недвижимости	Здание
2.	Ранее присвоенный государственный учетный номер (инвентарный) здания, сооружения, объекта незавершенного строительства	–
3.	Кадастровый номер земельного участка (земельных участков), в границах которого (которых) расположены здание, сооружение, объект незавершенного строительства	48:19:6260107:5
4.	Уникальный учетный номер кадастрового квартала, в границах которого расположены здание, сооружение, объект незавершенного строительства	48:19:6260107
5.	Адрес здания, сооружения, объекта незавершенного строительства	Липецкая обл., Елец г, Колхозная ул, 93 д
5.1	Сведения о местоположении здания, сооружения, объекта незавершенного строительства (при отсутствии адреса) в структурированном в соответствии с федеральной информационной адресной системой виде	–
5.2	Дополнительные сведения о местоположении	–
6.	Иные сведения	–

## 3. Пояснения к сведениям об объекте недвижимости с кадастровым номером 48:19:6260107:67

1.	–
----	---

### Описание местоположения зданий, сооружений, объектов незавершенного строительства на земельном участке

## 1. Сведения о характерных точках контура объекта недвижимости с кадастровым номером 48:19:6260107:49

Система координат МСК-48, зона 1

Зона № 1

Обозначение характерных точек контура	Содержатся в Едином государственном реестре недвижимости			Определены в ходе выполнения комплексных кадастровых работ			Метод определения координат	Формулы, примененные для расчета средней квадратической погрешности определения координат характерных точек ( $M_t$ ), м, с подставленными в такие формулы значениями и итоговые (вычисленные) значения $M_t$ , м
	Координаты, м		Радиус, м	Координаты, м		Радиус, м		
	X	Y	R	X	Y	R		
1	2	3	4	5	6	7	8	9
н230	–	–	–	41951 9.73	12524 36.67	–	Метод спутниковых геодезических измерений (определен	$M_t = \sqrt{(0.07^2 + 0.07^2)} = 0.10$
н240	–	–	–	41953 4.33	12524 41.73	–	Метод спутниковых геодезических измерений (определен	$M_t = \sqrt{(0.07^2 + 0.07^2)} = 0.10$
н250	–	–	–	41953 2.31	12524 47.57	–	Метод спутниковых геодезических измерений (определен	$M_t = \sqrt{(0.07^2 + 0.07^2)} = 0.10$
н260	–	–	–	41951 7.79	12524 42.54	–	Метод спутниковых геодезических измерений (определен	$M_t = \sqrt{(0.07^2 + 0.07^2)} = 0.10$
н230	–	–	–	41951 9.73	12524 36.67	–	Метод спутниковых геодезических измерений (определен	$M_t = \sqrt{(0.07^2 + 0.07^2)} = 0.10$

2. Сведения о характеристиках объекта недвижимости с кадастровым номером 48:19:6260107:49

№ п/п	Наименование характеристики	Значение характеристики		
1	2	3		
1.	Вид объекта недвижимости	Здание		
2.	Ранее присвоенный государственный учетный номер (инвентарный) здания, сооружения, объекта незавершенного строительства	–		
3.	Кадастровый номер земельного участка (земельных участков), в границах которого (которых) расположены здание, сооружение, объект незавершенного строительства	48:19:6260107:24		
4.	Уникальный учетный номер кадастрового квартала, в границах которого расположены здание, сооружение, объект незавершенного строительства	48:19:6260107		
5.	Адрес здания, сооружения, объекта незавершенного строительства	Липецкая обл., Елец г, Колхозная ул, 91 д		
5.1	Сведения о местоположении здания, сооружения, объекта незавершенного строительства (при отсутствии адреса) в структурированном в соответствии с федеральной информационной адресной системой виде	–		
5.2	Дополнительные сведения о местоположении	–		
6.	Иные сведения	–		
<b>3. Пояснения к сведениям об объекте недвижимости с кадастровым номером <u>48:19:6260107:49</u></b>				
1.	–			
<b>Описание местоположения зданий, сооружений, объектов незавершенного строительства на земельном участке</b>				
<b>1. Сведения о характерных точках контура объекта недвижимости с кадастровым номером <u>48:19:6260107:48</u></b>				
Система координат <u>МСК-48, зона 1</u>		Зона № <u>1</u>		
<b>Обозначение характерных точек контура</b>	<b>Содержатся в Едином государственном реестре недвижимости</b>	<b>Определены в ходе выполнения комплексных кадастровых работ</b>	<b>Метод определения координат</b>	<b>Формулы, примененные для расчета средней квадратической погрешности определения координат характерных точек</b>

	Координаты, м		Радиус, м	Координаты, м		Радиус, м		(M <sub>t</sub> ), м, с подставленными в такие формулы значениями и итоговые (вычисленные) значения M <sub>t</sub> , м
	X	Y	R	X	Y	R		
1	2	3	4	5	6	7	8	9
н270	–	–	–	41951 9.42	12524 47.92	–	Метод спутниковых геодезических измерений (определен	$M_t = \sqrt{(0.07^2 + 0.07^2)} = 0.10$
н280	–	–	–	41953 1.12	12524 51.97	–	Метод спутниковых геодезических измерений (определен	$M_t = \sqrt{(0.07^2 + 0.07^2)} = 0.10$
н290	–	–	–	41952 8.75	12524 58.87	–	Метод спутниковых геодезических измерений (определен	$M_t = \sqrt{(0.07^2 + 0.07^2)} = 0.10$
н300	–	–	–	41951 7.03	12524 54.84	–	Метод спутниковых геодезических измерений (определен	$M_t = \sqrt{(0.07^2 + 0.07^2)} = 0.10$
н270	–	–	–	41951 9.42	12524 47.92	–	Метод спутниковых геодезических измерений (определен	$M_t = \sqrt{(0.07^2 + 0.07^2)} = 0.10$

**2. Сведения о характеристиках объекта недвижимости с кадастровым номером 48:19:6260107:48**

№ п/п	Наименование характеристики	Значение характеристики
1	2	3
1.	Вид объекта недвижимости	Здание
2.	Ранее присвоенный государственный учетный номер	–

	(инвентарный) здания, сооружения, объекта незавершенного строительства	
3.	Кадастровый номер земельного участка (земельных участков), в границах которого (которых) расположены здание, сооружение, объект незавершенного строительства	48:19:6260107:23
4.	Уникальный учетный номер кадастрового квартала, в границах которого расположены здание, сооружение, объект незавершенного строительства	48:19:6260107
5.	Адрес здания, сооружения, объекта незавершенного строительства	Липецкая обл., Елец г, Колхозная ул, 89 д
5.1	Сведения о местоположении здания, сооружения, объекта незавершенного строительства (при отсутствии адреса) в структурированном в соответствии с федеральной информационной адресной системой виде	–
5.2	Дополнительные сведения о местоположении	–
6.	Иные сведения	–

**3. Пояснения к сведениям об объекте недвижимости с кадастровым номером 48:19:6260107:48**

1.	–
----	---

**Описание местоположения зданий, сооружений, объектов незавершенного строительства на земельном участке**

**1. Сведения о характерных точках контура объекта недвижимости с кадастровым номером 48:19:6260107:47**

Система координат МСК-48, зона 1

Зона № 1

Обозначение характерных точек контура	Содержатся в Едином государственном реестре недвижимости		Определены в ходе выполнения комплексных кадастровых работ		Метод определения координат	Формулы, примененные для расчета средней квадратической погрешности определения координат характерных точек ( $M_t$ ), м, с подставленными в такие формулы значениями и итоговые (вычисленные) значения $M_t$ , м
	Координаты, м	Радиус, м	Координаты, м	Радиус, м		

	X	Y	R	X	Y	R		
1	2	3	4	5	6	7	8	9
н31О	–	–	–	41951 4.49	12524 55.58	–	Метод спутниковых геодезических измерений (определен)	$Mt=\sqrt{(0.07^2+0.07^2)}=0.10$
н32О	–	–	–	41952 8.25	12524 60.32	–	Метод спутниковых геодезических измерений (определен)	$Mt=\sqrt{(0.07^2+0.07^2)}=0.10$
н33О	–	–	–	41952 5.63	12524 67.93	–	Метод спутниковых геодезических измерений (определен)	$Mt=\sqrt{(0.07^2+0.07^2)}=0.10$
н34О	–	–	–	41951 1.98	12524 63.18	–	Метод спутниковых геодезических измерений (определен)	$Mt=\sqrt{(0.07^2+0.07^2)}=0.10$
н31О	–	–	–	41951 4.49	12524 55.58	–	Метод спутниковых геодезических измерений (определен)	$Mt=\sqrt{(0.07^2+0.07^2)}=0.10$

**2. Сведения о характеристиках объекта недвижимости с кадастровым номером 48:19:6260107:47**

№ п/п	Наименование характеристики	Значение характеристики
1	2	3
1.	Вид объекта недвижимости	Здание
2.	Ранее присвоенный государственный учетный номер (инвентарный) здания, сооружения, объекта незавершенного строительства	–
3.	Кадастровый номер земельного участка (земельных участков), в границах которого (которых) расположены здание, сооружение, объект незавершенного строительства	48:19:6260107:22
4.	Уникальный учетный номер кадастрового квартала, в границах которого расположены здание, сооружение, объект незавершенного строительства	48:19:6260107
5.	Адрес здания, сооружения, объекта незавершенного строительства	Липецкая обл., Елец г, Колхозная ул, 87 д
5.1	Сведения о местоположении здания, сооружения, объекта	–



	незавершенного строительства (при отсутствии адреса) в структурированном в соответствии с федеральной информационной адресной системой виде	
5.2	Дополнительные сведения о местоположении	–
6.	Иные сведения	–

**3. Пояснения к сведениям об объекте недвижимости с кадастровым номером 48:19:6260107:47**

1.	–
----	---

**Описание местоположения зданий, сооружений,  
объектов незавершенного строительства на земельном участке**

**1. Сведения о характерных точках контура объекта недвижимости с кадастровым номером 48:19:6260107:45**

Система координат МСК-48, зона 1

Зона № 1

Обозначение характерных точек контура	Содержатся в Едином государственном реестре недвижимости		Определены в ходе выполнения комплексных кадастровых работ			Метод определения координат	Формулы, примененные для расчета средней квадратической погрешности определения координат характерных точек ( $M_t$ ), м, с подставленными в такие формулы значениями и итоговые (вычисленные) значения $M_t$ , м	
	Координаты, м		Координаты, м		Радиус, м			
	X	Y	X	Y	R			
1	2	3	4	5	6	7	8	9
н350	–	–	–	41950 9.86	12524 78.39	–	Метод спутниковых геодезических измерений (определен	$M_t = \sqrt{(0.07^2 + 0.07^2)} = 0.10$
н360	–	–	–	41951 6.22	12524 80.86	–	Метод спутниковых геодезических измерений	$M_t = \sqrt{(0.07^2 + 0.07^2)} = 0.10$

							(определен	
н370	–	–	–	41951 5.70	12524 82.23	–	Метод спутниковых геодезических измерений (определен	$Mt=\sqrt{(0.07^2+0.07^2)}=0.10$
н380	–	–	–	41952 0.34	12524 84.03	–	Метод спутниковых геодезических измерений (определен	$Mt=\sqrt{(0.07^2+0.07^2)}=0.10$
н390	–	–	–	41951 8.11	12524 89.79	–	Метод спутниковых геодезических измерений (определен	$Mt=\sqrt{(0.07^2+0.07^2)}=0.10$
н400	–	–	–	41950 7.12	12524 85.62	–	Метод спутниковых геодезических измерений (определен	$Mt=\sqrt{(0.07^2+0.07^2)}=0.10$
н350	–	–	–	41950 9.86	12524 78.39	–	Метод спутниковых геодезических измерений (определен	$Mt=\sqrt{(0.07^2+0.07^2)}=0.10$

**2. Сведения о характеристиках объекта недвижимости с кадастровым номером 48:19:6260107:45**

№ п/п	Наименование характеристики	Значение характеристики
1	2	3
1.	Вид объекта недвижимости	Здание
2.	Ранее присвоенный государственный учетный номер (инвентарный) здания, сооружения, объекта незавершенного строительства	–
3.	Кадастровый номер земельного участка (земельных участков), в границах которого (которых) расположены здание, сооружение, объект незавершенного строительства	48:19:6260107:20
4.	Уникальный учетный номер кадастрового квартала, в границах которого расположены здание, сооружение, объект незавершенного строительства	48:19:6260107
5.	Адрес здания, сооружения, объекта незавершенного строительства	Липецкая обл., Елец г, Колхозная ул, 83 д
5.1	Сведения о местоположении здания, сооружения, объекта незавершенного строительства (при отсутствии адреса) в структурированном в соответствии с федеральной информационной адресной системой виде	–

5.2	Дополнительные сведения о местоположении	–
6.	Иные сведения	–

**3. Пояснения к сведениям об объекте недвижимости с кадастровым номером 48:19:6260107:45**

1.	–
----	---

**Описание местоположения зданий, сооружений,  
объектов незавершенного строительства на земельном участке**

**1. Сведения о характерных точках контура объекта недвижимости с кадастровым номером 48:19:6260107:44**

Система координат МСК-48, зона 1

Зона № 1

Обозначение характерных точек контура	Содержатся в Едином государственном реестре недвижимости			Определены в ходе выполнения комплексных кадастровых работ			Метод определения координат	Формулы, примененные для расчета средней квадратической погрешности определения координат характерных точек ( $M_t$ ), м, с подставленными в такие формулы значениями и итоговые (вычисленные) значения $M_t$ , м
	Координаты, м		Радиус, м	Координаты, м		Радиус, м		
	X	Y	R	X	Y	R		
1	2	3	4	5	6	7	8	9
н41О	–	–	–	41950 8.96	12524 90.37	–	Метод спутниковых геодезических измерений (определен)	$M_t = \sqrt{(0.07^2 + 0.07^2)} = 0.10$
н42О	–	–	–	41951 6.97	12524 93.10	–	Метод спутниковых геодезических измерений (определен)	$M_t = \sqrt{(0.07^2 + 0.07^2)} = 0.10$
н43О	–	–	–	41951	12525	–	Метод спутниковых	$M_t = \sqrt{(0.07^2 + 0.07^2)} = 0.10$

				2.27	06.73		геодезических измерений (определен	
н44О	–	–	–	41950 1.08	12525 02.99	–	Метод спутниковых геодезических измерений (определен	$Mt=\sqrt{(0.07^2+0.07^2)}=0.10$
н45О	–	–	–	41950 2.06	12525 00.05	–	Метод спутниковых геодезических измерений (определен	$Mt=\sqrt{(0.07^2+0.07^2)}=0.10$
н46О	–	–	–	41950 4.08	12525 00.73	–	Метод спутниковых геодезических измерений (определен	$Mt=\sqrt{(0.07^2+0.07^2)}=0.10$
н47О	–	–	–	41950 7.00	12524 92.00	–	Метод спутниковых геодезических измерений (определен	$Mt=\sqrt{(0.07^2+0.07^2)}=0.10$
н48О	–	–	–	41950 8.27	12524 92.43	–	Метод спутниковых геодезических измерений (определен	$Mt=\sqrt{(0.07^2+0.07^2)}=0.10$
н41О	–	–	–	41950 8.96	12524 90.37	–	Метод спутниковых геодезических измерений (определен	$Mt=\sqrt{(0.07^2+0.07^2)}=0.10$

**2. Сведения о характеристиках объекта недвижимости с кадастровым номером 48:19:6260107:44**

№ п/п	Наименование характеристики	Значение характеристики
1	2	3
1.	Вид объекта недвижимости	Здание
2.	Ранее присвоенный государственный учетный номер (инвентарный) здания, сооружения, объекта незавершенного строительства	–
3.	Кадастровый номер земельного участка (земельных участков), в границах которого (которых) расположены здание, сооружение, объект незавершенного строительства	48:19:6260107:19
4.	Уникальный учетный номер кадастрового квартала, в границах которого расположены здание, сооружение, объект незавершенного строительства	48:19:6260107

5.	Адрес здания, сооружения, объекта незавершенного строительства	Липецкая обл., Елец г, Колхозная ул, 81 д
5.1	Сведения о местоположении здания, сооружения, объекта незавершенного строительства (при отсутствии адреса) в структурированном в соответствии с федеральной информационной адресной системой виде	–
5.2	Дополнительные сведения о местоположении	–
6.	Иные сведения	–

**3. Пояснения к сведениям об объекте недвижимости с кадастровым номером 48:19:6260107:44**

1.	–
----	---

**Описание местоположения зданий, сооружений,  
объектов незавершенного строительства на земельном участке**

**1. Сведения о характерных точках контура объекта недвижимости с кадастровым номером 48:19:6260107:38**

Система координат МСК-48, зона 1

Зона № 1

Обозначение характерных точек контура	Содержатся в Едином государственном реестре недвижимости		Определены в ходе выполнения комплексных кадастровых работ			Метод определения координат	Формулы, примененные для расчета средней квадратической погрешности определения координат характерных точек ( $M_t$ ), м, с подставленными в такие формулы значениями и итоговые (вычисленные) значения $M_t$ , м	
	Координаты, м		Координаты, м		Радиус, м			
	X	Y	X	Y	R			
1	2	3	4	5	6	7	8	9
н490	–	–	–	41948 8.96	12525 15.44	–	Метод спутниковых геодезических измерений (определен	$M_t = \sqrt{(0.07^2 + 0.07^2)} = 0.10$

н500	–	–	–	41949 5.19	12525 17.89	–	Метод спутниковых геодезических измерений (определен	$Mt=\sqrt{(0.07^2+0.07^2)}=0.10$
н510	–	–	–	41949 4.39	12525 19.89	–	Метод спутниковых геодезических измерений (определен	$Mt=\sqrt{(0.07^2+0.07^2)}=0.10$
н520	–	–	–	41950 6.17	12525 23.98	–	Метод спутниковых геодезических измерений (определен	$Mt=\sqrt{(0.07^2+0.07^2)}=0.10$
н530	–	–	–	41950 4.56	12525 28.62	–	Метод спутниковых геодезических измерений (определен	$Mt=\sqrt{(0.07^2+0.07^2)}=0.10$
н540	–	–	–	41949 0.54	12525 23.76	–	Метод спутниковых геодезических измерений (определен	$Mt=\sqrt{(0.07^2+0.07^2)}=0.10$
н550	–	–	–	41949 2.29	12525 19.46	–	Метод спутниковых геодезических измерений (определен	$Mt=\sqrt{(0.07^2+0.07^2)}=0.10$
н560	–	–	–	41948 8.01	12525 17.72	–	Метод спутниковых геодезических измерений (определен	$Mt=\sqrt{(0.07^2+0.07^2)}=0.10$
н490	–	–	–	41948 8.96	12525 15.44	–	Метод спутниковых геодезических измерений (определен	$Mt=\sqrt{(0.07^2+0.07^2)}=0.10$

**2. Сведения о характеристиках объекта недвижимости с кадастровым номером 48:19:6260107:38**

№ п/п	Наименование характеристики	Значение характеристики
1	2	3
1.	Вид объекта недвижимости	Здание
2.	Ранее присвоенный государственный учетный номер (инвентарный) здания, сооружения, объекта незавершенного строительства	–



1	2	3	4	5	6	7	8	9
н570	–	–	–	41949 7.97	12525 30.32	–	Метод спутниковых геодезических измерений (определен	$Mt=\sqrt{(0.07^2+0.07^2)}=0.10$
н580	–	–	–	41950 3.29	12525 32.23	–	Метод спутниковых геодезических измерений (определен	$Mt=\sqrt{(0.07^2+0.07^2)}=0.10$
н590	–	–	–	41949 8.73	12525 46.27	–	Метод спутниковых геодезических измерений (определен	$Mt=\sqrt{(0.07^2+0.07^2)}=0.10$
н600	–	–	–	41949 3.28	12525 44.32	–	Метод спутниковых геодезических измерений (определен	$Mt=\sqrt{(0.07^2+0.07^2)}=0.10$
н610	–	–	–	41949 4.49	12525 40.54	–	Метод спутниковых геодезических измерений (определен	$Mt=\sqrt{(0.07^2+0.07^2)}=0.10$
н620	–	–	–	41949 0.46	12525 39.17	–	Метод спутниковых геодезических измерений (определен	$Mt=\sqrt{(0.07^2+0.07^2)}=0.10$
н630	–	–	–	41948 9.52	12525 36.45	–	Метод спутниковых геодезических измерений (определен	$Mt=\sqrt{(0.07^2+0.07^2)}=0.10$
н640	–	–	–	41949 1.06	12525 31.87	–	Метод спутниковых геодезических измерений (определен	$Mt=\sqrt{(0.07^2+0.07^2)}=0.10$
н650	–	–	–	41949 6.76	12525 33.91	–	Метод спутниковых геодезических измерений (определен	$Mt=\sqrt{(0.07^2+0.07^2)}=0.10$
н570	–	–	–	41949 7.97	12525 30.32	–	Метод спутниковых геодезических измерений (определен	$Mt=\sqrt{(0.07^2+0.07^2)}=0.10$



<b>2. Сведения о характеристиках объекта недвижимости с кадастровым номером <u>48:19:6260107:42</u></b>					
<b>№ п/п</b>	<b>Наименование характеристики</b>		<b>Значение характеристики</b>		
<b>1</b>	<b>2</b>		<b>3</b>		
1.	Вид объекта недвижимости		Здание		
2.	Ранее присвоенный государственный учетный номер (инвентарный) здания, сооружения, объекта незавершенного строительства		–		
3.	Кадастровый номер земельного участка (земельных участков), в границах которого (которых) расположены здание, сооружение, объект незавершенного строительства		48:19:6260107:15		
4.	Уникальный учетный номер кадастрового квартала, в границах которого расположены здание, сооружение, объект незавершенного строительства		48:19:6260107		
5.	Адрес здания, сооружения, объекта незавершенного строительства		Липецкая обл., Елец г, Колхозная ул, 75 д		
5.1	Сведения о местоположении здания, сооружения, объекта незавершенного строительства (при отсутствии адреса) в структурированном в соответствии с федеральной информационной адресной системой виде		–		
5.2	Дополнительные сведения о местоположении		–		
6.	Иные сведения		–		
<b>3. Пояснения к сведениям об объекте недвижимости с кадастровым номером <u>48:19:6260107:42</u></b>					
1.	–				
<b>Описание местоположения зданий, сооружений, объектов незавершенного строительства на земельном участке</b>					
<b>1. Сведения о характерных точках контура объекта недвижимости с кадастровым номером <u>48:19:6260107:41</u></b>					
Система координат <u>МСК-48, зона 1</u>			Зона № <u>1</u>		
<b>Обозначение характерных точек контура</b>	<b>Содержатся в Едином государственном реестре недвижимости</b>	<b>Определены в ходе выполнения комплексных кадастровых работ</b>	<b>Метод определения координат</b>	<b>Формулы, примененные для расчета средней квадратической погрешности определения координат характерных точек</b>	

	Координаты, м		Радиус, м	Координаты, м		Радиус, м		(M <sub>t</sub> ), м, с подставленными в такие формулы значениями и итоговые (вычисленные) значения M <sub>t</sub> , м
	X	Y	R	X	Y	R		
1	2	3	4	5	6	7	8	9
н66О	–	–	–	41948 8.12	12525 46.80	–	Метод спутниковых геодезических измерений (определен	$M_t = \sqrt{(0.07^2 + 0.07^2)} = 0.10$
н67О	–	–	–	41949 7.50	12525 50.04	–	Метод спутниковых геодезических измерений (определен	$M_t = \sqrt{(0.07^2 + 0.07^2)} = 0.10$
н68О	–	–	–	41949 5.00	12525 57.73	–	Метод спутниковых геодезических измерений (определен	$M_t = \sqrt{(0.07^2 + 0.07^2)} = 0.10$
н69О	–	–	–	41948 5.52	12525 54.55	–	Метод спутниковых геодезических измерений (определен	$M_t = \sqrt{(0.07^2 + 0.07^2)} = 0.10$
н66О	–	–	–	41948 8.12	12525 46.80	–	Метод спутниковых геодезических измерений (определен	$M_t = \sqrt{(0.07^2 + 0.07^2)} = 0.10$

**2. Сведения о характеристиках объекта недвижимости с кадастровым номером 48:19:6260107:41**

№ п/п	Наименование характеристики	Значение характеристики
1	2	3
1.	Вид объекта недвижимости	Здание
2.	Ранее присвоенный государственный учетный номер	–

	(инвентарный) здания, сооружения, объекта незавершенного строительства	
3.	Кадастровый номер земельного участка (земельных участков), в границах которого (которых) расположены здание, сооружение, объект незавершенного строительства	48:19:6260107:16
4.	Уникальный учетный номер кадастрового квартала, в границах которого расположены здание, сооружение, объект незавершенного строительства	48:19:6260107
5.	Адрес здания, сооружения, объекта незавершенного строительства	Липецкая обл., Елец г, Колхозная ул, 73 д
5.1	Сведения о местоположении здания, сооружения, объекта незавершенного строительства (при отсутствии адреса) в структурированном в соответствии с федеральной информационной адресной системой виде	–
5.2	Дополнительные сведения о местоположении	–
6.	Иные сведения	–

**3. Пояснения к сведениям об объекте недвижимости с кадастровым номером 48:19:6260107:41**

1.	–
----	---

**Описание местоположения зданий, сооружений, объектов незавершенного строительства на земельном участке**

**1. Сведения о характерных точках контура объекта недвижимости с кадастровым номером 48:19:6260107:40**

Система координат МСК-48, зона 1

Зона № 1

Обозначение характерных точек контура	Содержатся в Едином государственном реестре недвижимости		Определены в ходе выполнения комплексных кадастровых работ		Метод определения координат	Формулы, примененные для расчета средней квадратической погрешности определения координат характерных точек ( $M_t$ ), м, с подставленными в такие формулы значениями и итоговые (вычисленные) значения $M_t$ , м
	Координаты, м	Радиус, м	Координаты, м	Радиус, м		

	X	Y	R	X	Y	R		
1	2	3	4	5	6	7	8	9
н700	–	–	–	41948 4.81	12525 57.09	–	Метод спутниковых геодезических измерений (определен)	$Mt=\sqrt{(0.07^2+0.07^2)}=0.10$
н710	–	–	–	41949 3.73	12525 60.14	–	Метод спутниковых геодезических измерений (определен)	$Mt=\sqrt{(0.07^2+0.07^2)}=0.10$
н720	–	–	–	41949 1.31	12525 67.58	–	Метод спутниковых геодезических измерений (определен)	$Mt=\sqrt{(0.07^2+0.07^2)}=0.10$
н730	–	–	–	41948 2.25	12525 64.40	–	Метод спутниковых геодезических измерений (определен)	$Mt=\sqrt{(0.07^2+0.07^2)}=0.10$
н700	–	–	–	41948 4.81	12525 57.09	–	Метод спутниковых геодезических измерений (определен)	$Mt=\sqrt{(0.07^2+0.07^2)}=0.10$

**2. Сведения о характеристиках объекта недвижимости с кадастровым номером 48:19:6260107:40**

№ п/п	Наименование характеристики	Значение характеристики
1	2	3
1.	Вид объекта недвижимости	Здание
2.	Ранее присвоенный государственный учетный номер (инвентарный) здания, сооружения, объекта незавершенного строительства	–
3.	Кадастровый номер земельного участка (земельных участков), в границах которого (которых) расположены здание, сооружение, объект незавершенного строительства	48:19:6260107:14
4.	Уникальный учетный номер кадастрового квартала, в границах которого расположены здание, сооружение, объект незавершенного строительства	48:19:6260107
5.	Адрес здания, сооружения, объекта незавершенного строительства	Липецкая обл., Елец г, Колхозная ул, 71 д
5.1	Сведения о местоположении здания, сооружения, объекта	–

	незавершенного строительства (при отсутствии адреса) в структурированном в соответствии с федеральной информационной адресной системой виде	
5.2	Дополнительные сведения о местоположении	–
6.	Иные сведения	–

### 3. Пояснения к сведениям об объекте недвижимости с кадастровым номером 48:19:6260107:40

1.	–
----	---

#### Описание местоположения зданий, сооружений, объектов незавершенного строительства на земельном участке

### 1. Сведения о характерных точках контура объекта недвижимости с кадастровым номером 48:19:6260107:39

Система координат МСК-48, зона 1

Зона № 1

Обозначение характерных точек контура	Содержатся в Едином государственном реестре недвижимости		Определены в ходе выполнения комплексных кадастровых работ			Метод определения координат	Формулы, примененные для расчета средней квадратической погрешности определения координат характерных точек ( $M_t$ ), м, с подставленными в такие формулы значениями и итоговые (вычисленные) значения $M_t$ , м	
	Координаты, м		Координаты, м		Радиус, м			
	X	Y	X	Y	R			
1	2	3	4	5	6	7	8	9
н740	–	–	–	41948 7.85	12525 76.89	–	Метод спутниковых геодезических измерений (определен	$M_t = \sqrt{(0.07^2 + 0.07^2)} = 0.10$
н750	–	–	–	41948 1.34	12525 95.39	–	Метод спутниковых геодезических измерений	$M_t = \sqrt{(0.07^2 + 0.07^2)} = 0.10$

							(определен	
н760	–	–	–	41947 1.47	12525 91.92	–	Метод спутниковых геодезических измерений (определен	$Mt=\sqrt{(0.07^2+0.07^2)}=0.10$
н770	–	–	–	41947 5.23	12525 80.68	–	Метод спутниковых геодезических измерений (определен	$Mt=\sqrt{(0.07^2+0.07^2)}=0.10$
н780	–	–	–	41948 0.02	12525 82.40	–	Метод спутниковых геодезических измерений (определен	$Mt=\sqrt{(0.07^2+0.07^2)}=0.10$
н790	–	–	–	41948 2.49	12525 75.03	–	Метод спутниковых геодезических измерений (определен	$Mt=\sqrt{(0.07^2+0.07^2)}=0.10$
н740	–	–	–	41948 7.85	12525 76.89	–	Метод спутниковых геодезических измерений (определен	$Mt=\sqrt{(0.07^2+0.07^2)}=0.10$

**2. Сведения о характеристиках объекта недвижимости с кадастровым номером 48:19:6260107:39**

№ п/п	Наименование характеристики	Значение характеристики
1	2	3
1.	Вид объекта недвижимости	Здание
2.	Ранее присвоенный государственный учетный номер (инвентарный) здания, сооружения, объекта незавершенного строительства	–
3.	Кадастровый номер земельного участка (земельных участков), в границах которого (которых) расположены здание, сооружение, объект незавершенного строительства	48:19:6260107:13
4.	Уникальный учетный номер кадастрового квартала, в границах которого расположены здание, сооружение, объект незавершенного строительства	48:19:6260107
5.	Адрес здания, сооружения, объекта незавершенного строительства	Липецкая обл., Елец г, Колхозная ул, 69 д
5.1	Сведения о местоположении здания, сооружения, объекта незавершенного строительства (при отсутствии адреса) в структурированном в соответствии с федеральной информационной адресной системой виде	–

5.2	Дополнительные сведения о местоположении	–
6.	Иные сведения	–

**3. Пояснения к сведениям об объекте недвижимости с кадастровым номером 48:19:6260107:39**

1.	–
----	---

**Описание местоположения зданий, сооружений,  
объектов незавершенного строительства на земельном участке**

**1. Сведения о характерных точках контура объекта недвижимости с кадастровым номером 48:19:6260107:52**

Система координат МСК-48, зона 1

Зона № 1

Обозначение характерных точек контура	Содержатся в Едином государственном реестре недвижимости			Определены в ходе выполнения комплексных кадастровых работ			Метод определения координат	Формулы, примененные для расчета средней квадратической погрешности определения координат характерных точек ( $M_t$ ), м, с подставленными в такие формулы значениями и итоговые (вычисленные) значения $M_t$ , м
	Координаты, м		Радиус, м	Координаты, м		Радиус, м		
	X	Y	R	X	Y	R		
1	2	3	4	5	6	7	8	9
н800	–	–	–	41943 8.99	12525 68.85	–	Метод спутниковых геодезических измерений (определен)	$M_t = \sqrt{(0.07^2 + 0.07^2)} = 0.10$
н810	–	–	–	41944 7.11	12525 71.76	–	Метод спутниковых геодезических измерений (определен)	$M_t = \sqrt{(0.07^2 + 0.07^2)} = 0.10$
н820	–	–	–	41944	12525	–	Метод спутниковых	$M_t = \sqrt{(0.07^2 + 0.07^2)} = 0.10$

				4.96	78.18		геодезических измерений (определен	
н83О	–	–	–	41944 3.21	12525 77.59	–	Метод спутниковых геодезических измерений (определен	$Mt=\sqrt{(0.07^2+0.07^2)}=0.10$
н84О	–	–	–	41944 1.65	12525 82.25	–	Метод спутниковых геодезических измерений (определен	$Mt=\sqrt{(0.07^2+0.07^2)}=0.10$
н85О	–	–	–	41943 5.27	12525 79.96	–	Метод спутниковых геодезических измерений (определен	$Mt=\sqrt{(0.07^2+0.07^2)}=0.10$
н80О	–	–	–	41943 8.99	12525 68.85	–	Метод спутниковых геодезических измерений (определен	$Mt=\sqrt{(0.07^2+0.07^2)}=0.10$

## 2. Сведения о характеристиках объекта недвижимости с кадастровым номером 48:19:6260107:52

№ п/п	Наименование характеристики	Значение характеристики
1	2	3
1.	Вид объекта недвижимости	Здание
2.	Ранее присвоенный государственный учетный номер (инвентарный) здания, сооружения, объекта незавершенного строительства	–
3.	Кадастровый номер земельного участка (земельных участков), в границах которого (которых) расположены здание, сооружение, объект незавершенного строительства	48:19:6260107:28
4.	Уникальный учетный номер кадастрового квартала, в границах которого расположены здание, сооружение, объект незавершенного строительства	48:19:6260107
5.	Адрес здания, сооружения, объекта незавершенного строительства	Липецкая обл., Елец г, Красноармейская ул, 69 д
5.1	Сведения о местоположении здания, сооружения, объекта незавершенного строительства (при отсутствии адреса) в структурированном в соответствии с федеральной информационной адресной системой виде	–
5.2	Дополнительные сведения о местоположении	–
6.	Иные сведения	–



**3. Пояснения к сведениям об объекте недвижимости с кадастровым номером 48:19:6260107:52**

1. –

**Описание местоположения зданий, сооружений,  
объектов незавершенного строительства на земельном участке**

**1. Сведения о характерных точках контура объекта недвижимости с кадастровым номером 48:19:6260107:50**

Система координат МСК-48, зона 1

Зона № 1

Обозначение характерных точек контура	Содержатся в Едином государственном реестре недвижимости			Определены в ходе выполнения комплексных кадастровых работ			Метод определения координат	Формулы, примененные для расчета средней квадратической погрешности определения координат характерных точек ( $M_t$ ), м, с подставленными в такие формулы значениями и итоговые (вычисленные) значения $M_t$ , м
	Координаты, м		Радиус, м	Координаты, м		Радиус, м		
	X	Y	R	X	Y	R		
1	2	3	4	5	6	7	8	9
н86О	–	–	–	41941 0.08	12525 57.43	–	Метод спутниковых геодезических измерений (определен)	$M_t = \sqrt{(0.07^2 + 0.07^2)} = 0.10$
н87О	–	–	–	41941 9.97	12525 60.98	–	Метод спутниковых геодезических измерений (определен)	$M_t = \sqrt{(0.07^2 + 0.07^2)} = 0.10$
н88О	–	–	–	41941 7.82	12525 66.97	–	Метод спутниковых геодезических измерений (определен)	$M_t = \sqrt{(0.07^2 + 0.07^2)} = 0.10$

н89О	–	–	–	41941 6.10	12525 66.35	–	Метод спутниковых геодезических измерений (определен	$Mt=\sqrt{(0.07^2+0.07^2)}=0.10$
н90О	–	–	–	41941 3.71	12525 73.00	–	Метод спутниковых геодезических измерений (определен	$Mt=\sqrt{(0.07^2+0.07^2)}=0.10$
н91О	–	–	–	41940 5.49	12525 70.22	–	Метод спутниковых геодезических измерений (определен	$Mt=\sqrt{(0.07^2+0.07^2)}=0.10$
н86О	–	–	–	41941 0.08	12525 57.43	–	Метод спутниковых геодезических измерений (определен	$Mt=\sqrt{(0.07^2+0.07^2)}=0.10$

## 2. Сведения о характеристиках объекта недвижимости с кадастровым номером 48:19:6260107:50

№ п/п	Наименование характеристики	Значение характеристики
1	2	3
1.	Вид объекта недвижимости	Здание
2.	Ранее присвоенный государственный учетный номер (инвентарный) здания, сооружения, объекта незавершенного строительства	–
3.	Кадастровый номер земельного участка (земельных участков), в границах которого (которых) расположены здание, сооружение, объект незавершенного строительства	48:19:6260107:7
4.	Уникальный учетный номер кадастрового квартала, в границах которого расположены здание, сооружение, объект незавершенного строительства	48:19:6260107
5.	Адрес здания, сооружения, объекта незавершенного строительства	Липецкая обл., Елец г, Красноармейская ул, 65 д
5.1	Сведения о местоположении здания, сооружения, объекта незавершенного строительства (при отсутствии адреса) в структурированном в соответствии с федеральной информационной адресной системой виде	–
5.2	Дополнительные сведения о местоположении	–
6.	Иные сведения	–

## 3. Пояснения к сведениям об объекте недвижимости с кадастровым номером 48:19:6260107:50

1.	–
----	---

**Описание местоположения зданий, сооружений,  
объектов незавершенного строительства на земельном участке**

**1. Сведения о характерных точках контура объекта недвижимости с кадастровым номером 48:19:6260107:72**

Система координат МСК-48, зона 1

Зона № 1

Обозначение характерных точек контура	Содержатся в Едином государственном реестре недвижимости		Определены в ходе выполнения комплексных кадастровых работ			Метод определения координат	Формулы, примененные для расчета средней квадратической погрешности определения координат характерных точек ( $M_t$ ), м, с подставленными в такие формулы значениями и итоговые (вычисленные) значения $M_t$ , м	
	Координаты, м		Координаты, м		Радиус, м			
	X	Y	X	Y	R			
1	2	3	4	5	6	7	8	9
н920	–	–	–	41936 2.53	12525 44.74	–	Метод спутниковых геодезических измерений (определен)	$M_t = \sqrt{(0.07^2 + 0.07^2)} = 0.10$
н930	–	–	–	41936 6.60	12525 46.22	–	Метод спутниковых геодезических измерений (определен)	$M_t = \sqrt{(0.07^2 + 0.07^2)} = 0.10$
н940	–	–	–	41937 0.29	12525 35.94	–	Метод спутниковых геодезических измерений (определен)	$M_t = \sqrt{(0.07^2 + 0.07^2)} = 0.10$
н950	–	–	–	41937 7.65	12525 38.58	–	Метод спутниковых геодезических измерений	$M_t = \sqrt{(0.07^2 + 0.07^2)} = 0.10$

							(определен	
н96О	–	–	–	41937 6.06	12525 42.99	–	Метод спутниковых геодезических измерений (определен	$Mt=\sqrt{(0.07^2+0.07^2)}=0.10$
н97О	–	–	–	41937 2.98	12525 41.88	–	Метод спутниковых геодезических измерений (определен	$Mt=\sqrt{(0.07^2+0.07^2)}=0.10$
н98О	–	–	–	41937 0.88	12525 47.75	–	Метод спутниковых геодезических измерений (определен	$Mt=\sqrt{(0.07^2+0.07^2)}=0.10$
н99О	–	–	–	41937 5.40	12525 49.38	–	Метод спутниковых геодезических измерений (определен	$Mt=\sqrt{(0.07^2+0.07^2)}=0.10$
н100О	–	–	–	41937 2.52	12525 57.42	–	Метод спутниковых геодезических измерений (определен	$Mt=\sqrt{(0.07^2+0.07^2)}=0.10$
н101О	–	–	–	41935 9.64	12525 52.80	–	Метод спутниковых геодезических измерений (определен	$Mt=\sqrt{(0.07^2+0.07^2)}=0.10$
н92О	–	–	–	41936 2.53	12525 44.74	–	Метод спутниковых геодезических измерений (определен	$Mt=\sqrt{(0.07^2+0.07^2)}=0.10$

**2. Сведения о характеристиках объекта недвижимости с кадастровым номером 48:19:6260107:72**

№ п/п	Наименование характеристики	Значение характеристики
1	2	3
1.	Вид объекта недвижимости	Здание
2.	Ранее присвоенный государственный учетный номер (инвентарный) здания, сооружения, объекта незавершенного строительства	–
3.	Кадастровый номер земельного участка (земельных участков), в границах которого (которых) расположены здание, сооружение, объект незавершенного строительства	48:19:6260107:29

4.	Уникальный учетный номер кадастрового квартала, в границах которого расположены здание, сооружение, объект незавершенного строительства	48:19:6260107
5.	Адрес здания, сооружения, объекта незавершенного строительства	Липецкая обл., Елец г, Парижской Коммуны ул, 72 д
5.1	Сведения о местоположении здания, сооружения, объекта незавершенного строительства (при отсутствии адреса) в структурированном в соответствии с федеральной информационной адресной системой виде	–
5.2	Дополнительные сведения о местоположении	–
6.	Иные сведения	–

**3. Пояснения к сведениям об объекте недвижимости с кадастровым номером 48:19:6260107:72**

1.	–
----	---

**Описание местоположения зданий, сооружений,  
объектов незавершенного строительства на земельном участке**

**1. Сведения о характерных точках контура объекта недвижимости с кадастровым номером 48:19:6260107:53**

Система координат МСК-48, зона 1

Зона № 1

Обозначение характерных точек контура	Содержатся в Едином государственном реестре недвижимости			Определены в ходе выполнения комплексных кадастровых работ			Метод определения координат	Формулы, примененные для расчета средней квадратической погрешности определения координат характерных точек ( $M_t$ ), м, с подставленными в такие формулы значениями и итоговые (вычисленные) значения $M_t$ , м
	Координаты, м		Радиус, м	Координаты, м		Радиус, м		
	X	Y	R	X	Y	R		
1	2	3	4	5	6	7	8	9
н1020	–	–	–	41937	12525	–	Метод	$M_t = \sqrt{(0.07^2 + 0.07^2)} = 0.10$

				2.87	14.09		спутниковых геодезических измерений (определен	
н103О	–	–	–	41938 2.88	12525 17.64	–	Метод спутниковых геодезических измерений (определен	$Mt=\sqrt{(0.07^2+0.07^2)}=0.10$
н104О	–	–	–	41938 1.84	12525 20.56	–	Метод спутниковых геодезических измерений (определен	$Mt=\sqrt{(0.07^2+0.07^2)}=0.10$
н105О	–	–	–	41938 4.63	12525 21.55	–	Метод спутниковых геодезических измерений (определен	$Mt=\sqrt{(0.07^2+0.07^2)}=0.10$
н106О	–	–	–	41938 2.48	12525 27.62	–	Метод спутниковых геодезических измерений (определен	$Mt=\sqrt{(0.07^2+0.07^2)}=0.10$
н107О	–	–	–	41936 9.92	12525 23.16	–	Метод спутниковых геодезических измерений (определен	$Mt=\sqrt{(0.07^2+0.07^2)}=0.10$
н102О	–	–	–	41937 2.87	12525 14.09	–	Метод спутниковых геодезических измерений (определен	$Mt=\sqrt{(0.07^2+0.07^2)}=0.10$

## 2. Сведения о характеристиках объекта недвижимости с кадастровым номером 48:19:6260107:53

№ п/п	Наименование характеристики	Значение характеристики
1	2	3
1.	Вид объекта недвижимости	Здание
2.	Ранее присвоенный государственный учетный номер (инвентарный) здания, сооружения, объекта незавершенного строительства	–
3.	Кадастровый номер земельного участка (земельных участков), в границах которого (которых) расположены здание, сооружение, объект незавершенного строительства	48:19:6260107:31
4.	Уникальный учетный номер кадастрового квартала, в границах которого расположены здание, сооружение, объект незавершенного строительства	48:19:6260107

5.	Адрес здания, сооружения, объекта незавершенного строительства	Липецкая обл., Елец г, Парижской Коммуны ул, 76 д
5.1	Сведения о местоположении здания, сооружения, объекта незавершенного строительства (при отсутствии адреса) в структурированном в соответствии с федеральной информационной адресной системой виде	–
5.2	Дополнительные сведения о местоположении	–
6.	Иные сведения	–

**3. Пояснения к сведениям об объекте недвижимости с кадастровым номером 48:19:6260107:53**

1.	–
----	---

**Описание местоположения зданий, сооружений, объектов незавершенного строительства на земельном участке**

**1. Сведения о характерных точках контура объекта недвижимости с кадастровым номером 48:19:6260107:66**

Система координат МСК-48, зона 1

Зона № 1

Обозначение характерных точек контура	Содержатся в Едином государственном реестре недвижимости			Определены в ходе выполнения комплексных кадастровых работ			Метод определения координат	Формулы, примененные для расчета средней квадратической погрешности определения координат характерных точек ( $M_t$ ), м, с подставленными в такие формулы значениями и итоговые (вычисленные) значения $M_t$ , м
	Координаты, м		Радиус, м	Координаты, м		Радиус, м		
	X	Y	R	X	Y	R		
1	2	3	4	5	6	7	8	9
н1080	–	–	–	41937 6.25	12525 04.52	–	Метод спутниковых геодезических измерений (определен	$M_t = \sqrt{(0.07^2 + 0.07^2)} = 0.10$

н109О	–	–	–	41938 6.40	12525 08.34	–	Метод спутниковых геодезических измерений (определен	$Mt=\sqrt{(0.07^2+0.07^2)}=0.10$
н110О	–	–	–	41938 4.77	12525 12.69	–	Метод спутниковых геодезических измерений (определен	$Mt=\sqrt{(0.07^2+0.07^2)}=0.10$
н111О	–	–	–	41938 7.09	12525 13.57	–	Метод спутниковых геодезических измерений (определен	$Mt=\sqrt{(0.07^2+0.07^2)}=0.10$
н112О	–	–	–	41938 5.54	12525 17.67	–	Метод спутниковых геодезических измерений (определен	$Mt=\sqrt{(0.07^2+0.07^2)}=0.10$
н113О	–	–	–	41937 3.15	12525 13.24	–	Метод спутниковых геодезических измерений (определен	$Mt=\sqrt{(0.07^2+0.07^2)}=0.10$
н114О	–	–	–	41937 4.70	12525 08.91	–	Метод спутниковых геодезических измерений (определен	$Mt=\sqrt{(0.07^2+0.07^2)}=0.10$
н108О	–	–	–	41937 6.25	12525 04.52	–	Метод спутниковых геодезических измерений (определен	$Mt=\sqrt{(0.07^2+0.07^2)}=0.10$

**2. Сведения о характеристиках объекта недвижимости с кадастровым номером 48:19:6260107:66**

№ п/п	Наименование характеристики	Значение характеристики
1	2	3
1.	Вид объекта недвижимости	Здание
2.	Ранее присвоенный государственный учетный номер (инвентарный) здания, сооружения, объекта незавершенного строительства	–
3.	Кадастровый номер земельного участка (земельных участков), в границах которого (которых) расположены здание, сооружение, объект незавершенного строительства	48:19:6260107:30
4.	Уникальный учетный номер кадастрового квартала, в границах которого расположены здание, сооружение, объект	48:19:6260107



	незавершенного строительства	
5.	Адрес здания, сооружения, объекта незавершенного строительства	Липецкая обл., Елец г, Парижской Коммуны ул, 74 д
5.1	Сведения о местоположении здания, сооружения, объекта незавершенного строительства (при отсутствии адреса) в структурированном в соответствии с федеральной информационной адресной системой виде	–
5.2	Дополнительные сведения о местоположении	–
6.	Иные сведения	–

### 3. Пояснения к сведениям об объекте недвижимости с кадастровым номером 48:19:6260107:66

1.	–
----	---

#### Описание местоположения зданий, сооружений, объектов незавершенного строительства на земельном участке

### 1. Сведения о характерных точках контура объекта недвижимости с кадастровым номером 48:19:6260107:76

Система координат МСК-48, зона 1

Зона № 1

Обозначение характерных точек контура	Содержатся в Едином государственном реестре недвижимости			Определены в ходе выполнения комплексных кадастровых работ			Метод определения координат	Формулы, примененные для расчета средней квадратической погрешности определения координат характерных точек ( $M_t$ ), м, с подставленными в такие формулы значениями и итоговые (вычисленные) значения $M_t$ , м
	Координаты, м		Радиус, м	Координаты, м		Радиус, м		
	X	Y	R	X	Y	R		
1	2	3	4	5	6	7	8	9
n1150	–	–	–	41939 2.37	12524 58.10	–	Метод спутниковых геодезических измерений	$M_t = \sqrt{(0.07^2 + 0.07^2)} = 0.10$

							(определен	
н1160	–	–	–	41940 2.28	12524 61.47	–	Метод спутниковых геодезических измерений (определен	$Mt=\sqrt{(0.07^2+0.07^2)}=0.10$
н1170	–	–	–	41939 8.98	12524 71.18	–	Метод спутниковых геодезических измерений (определен	$Mt=\sqrt{(0.07^2+0.07^2)}=0.10$
н1180	–	–	–	41938 9.14	12524 67.83	–	Метод спутниковых геодезических измерений (определен	$Mt=\sqrt{(0.07^2+0.07^2)}=0.10$
н1150	–	–	–	41939 2.37	12524 58.10	–	Метод спутниковых геодезических измерений (определен	$Mt=\sqrt{(0.07^2+0.07^2)}=0.10$

## 2. Сведения о характеристиках объекта недвижимости с кадастровым номером 48:19:6260107:76

№ п/п	Наименование характеристики	Значение характеристики
1	2	3
1.	Вид объекта недвижимости	Здание
2.	Ранее присвоенный государственный учетный номер (инвентарный) здания, сооружения, объекта незавершенного строительства	–
3.	Кадастровый номер земельного участка (земельных участков), в границах которого (которых) расположены здание, сооружение, объект незавершенного строительства	48:19:6260107:33
4.	Уникальный учетный номер кадастрового квартала, в границах которого расположены здание, сооружение, объект незавершенного строительства	48:19:6260107
5.	Адрес здания, сооружения, объекта незавершенного строительства	Липецкая обл., Елец г, Парижской Коммуны ул, 80 д
5.1	Сведения о местоположении здания, сооружения, объекта незавершенного строительства (при отсутствии адреса) в структурированном в соответствии с федеральной информационной адресной системой виде	–
5.2	Дополнительные сведения о местоположении	–
6.	Иные сведения	–

## 3. Пояснения к сведениям об объекте недвижимости с кадастровым номером 48:19:6260107:76

1.

–

**Описание местоположения зданий, сооружений,  
объектов незавершенного строительства на земельном участке**

**1. Сведения о характерных точках контура объекта недвижимости с кадастровым номером 48:19:6260107:56**

Система координат МСК-48, зона 1Зона № 1

Обозначение характерных точек контура	Содержатся в Едином государственном реестре недвижимости			Определены в ходе выполнения комплексных кадастровых работ			Метод определения координат	Формулы, примененные для расчета средней квадратической погрешности определения координат характерных точек ( $M_t$ ), м, с подставленными в такие формулы значениями и итоговые (вычисленные) значения $M_t$ , м
	Координаты, м		Радиус, м	Координаты, м		Радиус, м		
	X	Y	R	X	Y	R		
1	2	3	4	5	6	7	8	9
н1190	–	–	–	41940 5.87	12524 19.93	–	Метод спутниковых геодезических измерений (определен)	$M_t = \sqrt{(0.07^2 + 0.07^2)} = 0.10$
н1200	–	–	–	41941 7.43	12524 23.99	–	Метод спутниковых геодезических измерений (определен)	$M_t = \sqrt{(0.07^2 + 0.07^2)} = 0.10$
н1210	–	–	–	41941 4.43	12524 32.51	–	Метод спутниковых геодезических измерений (определен)	$M_t = \sqrt{(0.07^2 + 0.07^2)} = 0.10$
н1220	–	–	–	41941	12524	–	Метод спутниковых	$M_t = \sqrt{(0.07^2 + 0.07^2)} = 0.10$

				0.29	31.05		геодезических измерений (определен	
н1230	–	–	–	41941 0.63	12524 30.07	–	Метод спутниковых геодезических измерений (определен	$Mt=\sqrt{(0.07^2+0.07^2)}=0.10$
н1240	–	–	–	41940 3.44	12524 27.55	–	Метод спутниковых геодезических измерений (определен	$Mt=\sqrt{(0.07^2+0.07^2)}=0.10$
н1190	–	–	–	41940 5.87	12524 19.93	–	Метод спутниковых геодезических измерений (определен	$Mt=\sqrt{(0.07^2+0.07^2)}=0.10$

## 2. Сведения о характеристиках объекта недвижимости с кадастровым номером 48:19:6260107:56

№ п/п	Наименование характеристики	Значение характеристики
1	2	3
1.	Вид объекта недвижимости	Здание
2.	Ранее присвоенный государственный учетный номер (инвентарный) здания, сооружения, объекта незавершенного строительства	–
3.	Кадастровый номер земельного участка (земельных участков), в границах которого (которых) расположены здание, сооружение, объект незавершенного строительства	48:19:6260107:6
4.	Уникальный учетный номер кадастрового квартала, в границах которого расположены здание, сооружение, объект незавершенного строительства	48:19:6260107
5.	Адрес здания, сооружения, объекта незавершенного строительства	Липецкая обл., Елец г, Парижской Коммуны ул, 84 д
5.1	Сведения о местоположении здания, сооружения, объекта незавершенного строительства (при отсутствии адреса) в структурированном в соответствии с федеральной информационной адресной системой виде	–
5.2	Дополнительные сведения о местоположении	–
6.	Иные сведения	–

## 3. Пояснения к сведениям об объекте недвижимости с кадастровым номером 48:19:6260107:56

1.	–
----	---

**Описание местоположения зданий, сооружений,**

**объектов незавершенного строительства на земельном участке**

**1. Сведения о характерных точках контура объекта недвижимости с кадастровым номером 48:19:6260107:57**

Система координат МСК-48, зона 1

Зона № 1

Обозначение характерных точек контура	Содержатся в Едином государственном реестре недвижимости			Определены в ходе выполнения комплексных кадастровых работ			Метод определения координат	Формулы, примененные для расчета средней квадратической погрешности определения координат характерных точек ( $M_t$ ), м, с подставленными в такие формулы значениями и итоговые (вычисленные) значения $M_t$ , м
	Координаты, м		Радиус, м	Координаты, м		Радиус, м		
	X	Y	R	X	Y	R		
1	2	3	4	5	6	7	8	9
н1250	–	–	–	41941 0.56	12524 05.53	–	Метод спутниковых геодезических измерений (определен)	$M_t = \sqrt{(0.07^2 + 0.07^2)} = 0.10$
н1260	–	–	–	41942 6.47	12524 11.12	–	Метод спутниковых геодезических измерений (определен)	$M_t = \sqrt{(0.07^2 + 0.07^2)} = 0.10$
н1270	–	–	–	41942 4.21	12524 17.52	–	Метод спутниковых геодезических измерений (определен)	$M_t = \sqrt{(0.07^2 + 0.07^2)} = 0.10$
н1280	–	–	–	41940 8.49	12524 12.00	–	Метод спутниковых геодезических измерений (определен)	$M_t = \sqrt{(0.07^2 + 0.07^2)} = 0.10$

н1250	–	–	–	41941 0.56	12524 05.53	–	Метод спутниковых геодезических измерений (определен	$Mt=\sqrt{(0.07^2+0.07^2)}=0.10$
-------	---	---	---	---------------	----------------	---	------------------------------------------------------------------	----------------------------------

**2. Сведения о характеристиках объекта недвижимости с кадастровым номером 48:19:6260107:57**

№ п/п	Наименование характеристики	Значение характеристики
1	2	3
1.	Вид объекта недвижимости	Здание
2.	Ранее присвоенный государственный учетный номер (инвентарный) здания, сооружения, объекта незавершенного строительства	–
3.	Кадастровый номер земельного участка (земельных участков), в границах которого (которых) расположены здание, сооружение, объект незавершенного строительства	48:19:6260107:34
4.	Уникальный учетный номер кадастрового квартала, в границах которого расположены здание, сооружение, объект незавершенного строительства	48:19:6260107
5.	Адрес здания, сооружения, объекта незавершенного строительства	Липецкая обл., Елец г, Парижской Коммуны ул, 86 д
5.1	Сведения о местоположении здания, сооружения, объекта незавершенного строительства (при отсутствии адреса) в структурированном в соответствии с федеральной информационной адресной системой виде	–
5.2	Дополнительные сведения о местоположении	–
6.	Иные сведения	–

**3. Пояснения к сведениям об объекте недвижимости с кадастровым номером 48:19:6260107:57**

1.	–
----	---

**Описание местоположения зданий, сооружений,  
объектов незавершенного строительства на земельном участке**

**1. Сведения о характерных точках контура объекта недвижимости с кадастровым номером 48:19:6260107:58**

Система координат МСК-48, зона 1

Зона № 1

Обозначение характерных точек контура	Содержатся в Едином государственном реестре недвижимости			Определены в ходе выполнения комплексных кадастровых работ			Метод определения координат	Формулы, примененные для расчета средней квадратической погрешности определения координат характерных точек ( $M_t$ ), м, с подставленными в такие формулы значениями и итоговые (вычисленные) значения $M_t$ , м
	Координаты, м		Радиус, м	Координаты, м		Радиус, м		
	X	Y	R	X	Y	R		
1	2	3	4	5	6	7	8	9
н1290	–	–	–	41941 5.26	12523 91.40	–	Метод спутниковых геодезических измерений (определен	$M_t = \sqrt{(0.07^2 + 0.07^2)} = 0.10$
н1300	–	–	–	41942 7.10	12523 95.48	–	Метод спутниковых геодезических измерений (определен	$M_t = \sqrt{(0.07^2 + 0.07^2)} = 0.10$
н1310	–	–	–	41942 5.48	12524 00.14	–	Метод спутниковых геодезических измерений (определен	$M_t = \sqrt{(0.07^2 + 0.07^2)} = 0.10$
н1320	–	–	–	41942 1.95	12523 98.93	–	Метод спутниковых геодезических измерений (определен	$M_t = \sqrt{(0.07^2 + 0.07^2)} = 0.10$
н1330	–	–	–	41942 0.26	12524 03.73	–	Метод спутниковых геодезических измерений (определен	$M_t = \sqrt{(0.07^2 + 0.07^2)} = 0.10$
н1340	–	–	–	41941	12524	–	Метод спутниковых	$M_t = \sqrt{(0.07^2 + 0.07^2)} = 0.10$

				1.96	00.98		геодезических измерений (определен)	
н1290	–	–	–	41941 5.26	12523 91.40	–	Метод спутниковых геодезических измерений (определен)	$Mt=\sqrt{(0.07^2+0.07^2)}=0.10$

**2. Сведения о характеристиках объекта недвижимости с кадастровым номером 48:19:6260107:58**

№ п/п	Наименование характеристики	Значение характеристики
1	2	3
1.	Вид объекта недвижимости	Здание
2.	Ранее присвоенный государственный учетный номер (инвентарный) здания, сооружения, объекта незавершенного строительства	–
3.	Кадастровый номер земельного участка (земельных участков), в границах которого (которых) расположены здание, сооружение, объект незавершенного строительства	48:19:6260107:35
4.	Уникальный учетный номер кадастрового квартала, в границах которого расположены здание, сооружение, объект незавершенного строительства	48:19:6260107
5.	Адрес здания, сооружения, объекта незавершенного строительства	Липецкая обл., Елец г, Парижской Коммуны ул, 88 д
5.1	Сведения о местоположении здания, сооружения, объекта незавершенного строительства (при отсутствии адреса) в структурированном в соответствии с федеральной информационной адресной системой виде	–
5.2	Дополнительные сведения о местоположении	–
6.	Иные сведения	–

**3. Пояснения к сведениям об объекте недвижимости с кадастровым номером 48:19:6260107:58**

1.	–
----	---

**Описание местоположения зданий, сооружений,  
объектов незавершенного строительства на земельном участке**

**1. Сведения о характерных точках контура объекта недвижимости с кадастровым номером 48:19:6260107:74**

Система координат МСК-48, зона 1

Зона № 1



Обозначение характерных точек контура	Содержатся в Едином государственном реестре недвижимости			Определены в ходе выполнения комплексных кадастровых работ			Метод определения координат	Формулы, примененные для расчета средней квадратической погрешности определения координат характерных точек ( $M_t$ ), м, с подставленными в такие формулы значениями и итоговые (вычисленные) значения $M_t$ , м
	Координаты, м		Радиус, м	Координаты, м		Радиус, м		
	X	Y	R	X	Y	R		
1	2	3	4	5	6	7	8	9
н1350	–	–	–	41942 1.91	12523 72.12	–	Метод спутниковых геодезических измерений (определен	$M_t = \sqrt{(0.07^2 + 0.07^2)} = 0.10$
н1360	–	–	–	41942 9.34	12523 74.73	–	Метод спутниковых геодезических измерений (определен	$M_t = \sqrt{(0.07^2 + 0.07^2)} = 0.10$
н1370	–	–	–	41943 0.14	12523 72.47	–	Метод спутниковых геодезических измерений (определен	$M_t = \sqrt{(0.07^2 + 0.07^2)} = 0.10$
н1380	–	–	–	41943 4.37	12523 73.94	–	Метод спутниковых геодезических измерений (определен	$M_t = \sqrt{(0.07^2 + 0.07^2)} = 0.10$
н1390	–	–	–	41943 1.12	12523 83.18	–	Метод спутниковых геодезических измерений (определен	$M_t = \sqrt{(0.07^2 + 0.07^2)} = 0.10$
н1400	–	–	–	41941	12523	–	Метод спутниковых	$M_t = \sqrt{(0.07^2 + 0.07^2)} = 0.10$

				9.46	79.08		геодезических измерений (определен)	
н1350	–	–	–	41942 1.91	12523 72.12	–	Метод спутниковых геодезических измерений (определен)	$Mt=\sqrt{(0.07^2+0.07^2)}=0.10$

**2. Сведения о характеристиках объекта недвижимости с кадастровым номером 48:19:6260107:74**

№ п/п	Наименование характеристики	Значение характеристики
1	2	3
1.	Вид объекта недвижимости	Здание
2.	Ранее присвоенный государственный учетный номер (инвентарный) здания, сооружения, объекта незавершенного строительства	–
3.	Кадастровый номер земельного участка (земельных участков), в границах которого (которых) расположены здание, сооружение, объект незавершенного строительства	48:19:6260107:37
4.	Уникальный учетный номер кадастрового квартала, в границах которого расположены здание, сооружение, объект незавершенного строительства	48:19:6260107
5.	Адрес здания, сооружения, объекта незавершенного строительства	Липецкая обл., Елец г, Парижской Коммуны ул, 92 д
5.1	Сведения о местоположении здания, сооружения, объекта незавершенного строительства (при отсутствии адреса) в структурированном в соответствии с федеральной информационной адресной системой виде	–
5.2	Дополнительные сведения о местоположении	–
6.	Иные сведения	–

**3. Пояснения к сведениям об объекте недвижимости с кадастровым номером 48:19:6260107:74**

1.	–
----	---

**Описание местоположения зданий, сооружений,  
объектов незавершенного строительства на земельном участке**

**1. Сведения о характерных точках контура объекта недвижимости с кадастровым номером 48:19:6260107:62**

Система координат МСК-48, зона 1

Зона № 1

Обозначение характерных точек контура	Содержатся в Едином государственном реестре недвижимости			Определены в ходе выполнения комплексных кадастровых работ			Метод определения координат	Формулы, примененные для расчета средней квадратической погрешности определения координат характерных точек ( $M_t$ ), м, с подставленными в такие формулы значениями и итоговые (вычисленные) значения $M_t$ , м
	Координаты, м		Радиус, м	Координаты, м		Радиус, м		
	X	Y	R	X	Y	R		
1	2	3	4	5	6	7	8	9
н151О	–	–	–	41945 6.90	12523 53.21	–	Метод спутниковых геодезических измерений (определен	$M_t = \sqrt{(0.07^2 + 0.07^2)} = 0.10$
н152О	–	–	–	41946 8.02	12523 57.24	–	Метод спутниковых геодезических измерений (определен	$M_t = \sqrt{(0.07^2 + 0.07^2)} = 0.10$
н153О	–	–	–	41946 6.29	12523 61.94	–	Метод спутниковых геодезических измерений (определен	$M_t = \sqrt{(0.07^2 + 0.07^2)} = 0.10$
н154О	–	–	–	41946 5.37	12523 61.62	–	Метод спутниковых геодезических измерений (определен	$M_t = \sqrt{(0.07^2 + 0.07^2)} = 0.10$
н155О	–	–	–	41946 4.16	12523 64.75	–	Метод спутниковых геодезических измерений (определен	$M_t = \sqrt{(0.07^2 + 0.07^2)} = 0.10$
н156О	–	–	–	41945	12523	–	Метод спутниковых	$M_t = \sqrt{(0.07^2 + 0.07^2)} = 0.10$

				7.81	62.34		геодезических измерений (определен	
н157О	–	–	–	41945 6.54	12523 66.15	–	Метод спутниковых геодезических измерений (определен	$Mt=\sqrt{(0.07^2+0.07^2)}=0.10$
н158О	–	–	–	41945 2.98	12523 64.93	–	Метод спутниковых геодезических измерений (определен	$Mt=\sqrt{(0.07^2+0.07^2)}=0.10$
н151О	–	–	–	41945 6.90	12523 53.21	–	Метод спутниковых геодезических измерений (определен	$Mt=\sqrt{(0.07^2+0.07^2)}=0.10$

**2. Сведения о характеристиках объекта недвижимости с кадастровым номером 48:19:6260107:62**

№ п/п	Наименование характеристики	Значение характеристики
1	2	3
1.	Вид объекта недвижимости	Здание
2.	Ранее присвоенный государственный учетный номер (инвентарный) здания, сооружения, объекта незавершенного строительства	–
3.	Кадастровый номер земельного участка (земельных участков), в границах которого (которых) расположены здание, сооружение, объект незавершенного строительства	48:19:6260107:9
4.	Уникальный учетный номер кадастрового квартала, в границах которого расположены здание, сооружение, объект незавершенного строительства	48:19:6260107
5.	Адрес здания, сооружения, объекта незавершенного строительства	Липецкая обл., Елец г, Рабочая ул, 48 д
5.1	Сведения о местоположении здания, сооружения, объекта незавершенного строительства (при отсутствии адреса) в структурированном в соответствии с федеральной информационной адресной системой виде	–
5.2	Дополнительные сведения о местоположении	–
6.	Иные сведения	–

**3. Пояснения к сведениям об объекте недвижимости с кадастровым номером 48:19:6260107:62**

1.	–
----	---

**Описание местоположения зданий, сооружений,**

**объектов незавершенного строительства на земельном участке**

**1. Сведения о характерных точках контура объекта недвижимости с кадастровым номером 48:19:6260107:65**

Система координат МСК-48, зона 1

Зона № 1

Обозначение характерных точек контура	Содержатся в Едином государственном реестре недвижимости			Определены в ходе выполнения комплексных кадастровых работ			Метод определения координат	Формулы, примененные для расчета средней квадратической погрешности определения координат характерных точек ( $M_t$ ), м, с подставленными в такие формулы значениями и итоговые (вычисленные) значения $M_t$ , м
	Координаты, м		Радиус, м	Координаты, м		Радиус, м		
	X	Y	R	X	Y	R		
1	2	3	4	5	6	7	8	9
н1630	–	–	–	41949 8.60	12523 68.60	–	Метод спутниковых геодезических измерений (определен)	$M_t = \sqrt{(0.07^2 + 0.07^2)} = 0.10$
н1640	–	–	–	41950 9.27	12523 72.96	–	Метод спутниковых геодезических измерений (определен)	$M_t = \sqrt{(0.07^2 + 0.07^2)} = 0.10$
н1650	–	–	–	41950 5.16	12523 83.06	–	Метод спутниковых геодезических измерений (определен)	$M_t = \sqrt{(0.07^2 + 0.07^2)} = 0.10$
н1660	–	–	–	41949 4.60	12523 79.00	–	Метод спутниковых геодезических измерений (определен)	$M_t = \sqrt{(0.07^2 + 0.07^2)} = 0.10$

н1630	–	–	–	41949 8.60	12523 68.60	–	Метод спутниковых геодезических измерений (определен	$Mt=\sqrt{(0.07^2+0.07^2)}=0.10$
-------	---	---	---	---------------	----------------	---	------------------------------------------------------------------	----------------------------------

**2. Сведения о характеристиках объекта недвижимости с кадастровым номером 48:19:6260107:65**

№ п/п	Наименование характеристики	Значение характеристики
1	2	3
1.	Вид объекта недвижимости	Здание
2.	Ранее присвоенный государственный учетный номер (инвентарный) здания, сооружения, объекта незавершенного строительства	–
3.	Кадастровый номер земельного участка (земельных участков), в границах которого (которых) расположены здание, сооружение, объект незавершенного строительства	48:19:6260107:11
4.	Уникальный учетный номер кадастрового квартала, в границах которого расположены здание, сооружение, объект незавершенного строительства	48:19:6260107
5.	Адрес здания, сооружения, объекта незавершенного строительства	Липецкая обл., Елец г, Рабочая ул, 52 д
5.1	Сведения о местоположении здания, сооружения, объекта незавершенного строительства (при отсутствии адреса) в структурированном в соответствии с федеральной информационной адресной системой виде	–
5.2	Дополнительные сведения о местоположении	–
6.	Иные сведения	–

**3. Пояснения к сведениям об объекте недвижимости с кадастровым номером 48:19:6260107:65**

1.	–
----	---

**Описание местоположения зданий, сооружений,  
объектов незавершенного строительства на земельном участке**

**1. Сведения о характерных точках контура объекта недвижимости с кадастровым номером 48:19:6260107:63**

Система координат МСК-48, зона 1

Зона № 1

Обозначение характерных точек контура	Содержатся в Едином государственном реестре недвижимости			Определены в ходе выполнения комплексных кадастровых работ			Метод определения координат	Формулы, примененные для расчета средней квадратической погрешности определения координат характерных точек ( $M_t$ ), м, с подставленными в такие формулы значениями и итоговые (вычисленные) значения $M_t$ , м
	Координаты, м		Радиус, м	Координаты, м		Радиус, м		
	X	Y	R	X	Y	R		
1	2	3	4	5	6	7	8	9
н167О	–	–	–	41951 2.32	12523 74.20	–	Метод спутниковых геодезических измерений (определен	$M_t = \sqrt{(0.07^2 + 0.07^2)} = 0.10$
н168О	–	–	–	41952 7.87	12523 79.61	–	Метод спутниковых геодезических измерений (определен	$M_t = \sqrt{(0.07^2 + 0.07^2)} = 0.10$
н169О	–	–	–	41952 5.73	12523 85.76	–	Метод спутниковых геодезических измерений (определен	$M_t = \sqrt{(0.07^2 + 0.07^2)} = 0.10$
н170О	–	–	–	41951 8.99	12523 83.42	–	Метод спутниковых геодезических измерений (определен	$M_t = \sqrt{(0.07^2 + 0.07^2)} = 0.10$
н171О	–	–	–	41951 7.63	12523 87.30	–	Метод спутниковых геодезических измерений (определен	$M_t = \sqrt{(0.07^2 + 0.07^2)} = 0.10$
н172О	–	–	–	41951	12523	–	Метод спутниковых	$M_t = \sqrt{(0.07^2 + 0.07^2)} = 0.10$

				0.67	84.93		геодезических измерений (определен	
н1730	–	–	–	41951 2.04	12523 80.98	–	Метод спутниковых геодезических измерений (определен	$Mt=\sqrt{(0.07^2+0.07^2)}=0.10$
н1740	–	–	–	41951 0.18	12523 80.35	–	Метод спутниковых геодезических измерений (определен	$Mt=\sqrt{(0.07^2+0.07^2)}=0.10$
н1670	–	–	–	41951 2.32	12523 74.20	–	Метод спутниковых геодезических измерений (определен	$Mt=\sqrt{(0.07^2+0.07^2)}=0.10$

**2. Сведения о характеристиках объекта недвижимости с кадастровым номером 48:19:6260107:63**

№ п/п	Наименование характеристики	Значение характеристики
1	2	3
1.	Вид объекта недвижимости	Здание
2.	Ранее присвоенный государственный учетный номер (инвентарный) здания, сооружения, объекта незавершенного строительства	–
3.	Кадастровый номер земельного участка (земельных участков), в границах которого (которых) расположены здание, сооружение, объект незавершенного строительства	48:19:6260107:3
4.	Уникальный учетный номер кадастрового квартала, в границах которого расположены здание, сооружение, объект незавершенного строительства	48:19:6260107
5.	Адрес здания, сооружения, объекта незавершенного строительства	Липецкая обл., Елец г, Рабочая ул, 54 д
5.1	Сведения о местоположении здания, сооружения, объекта незавершенного строительства (при отсутствии адреса) в структурированном в соответствии с федеральной информационной адресной системой виде	–
5.2	Дополнительные сведения о местоположении	–
6.	Иные сведения	–

**3. Пояснения к сведениям об объекте недвижимости с кадастровым номером 48:19:6260107:63**

1.	–
----	---

**Описание местоположения зданий, сооружений,**



**объектов незавершенного строительства на земельном участке**

**1. Сведения о характерных точках контура объекта недвижимости с кадастровым номером 48:19:6260107:70**

Система координат МСК-48, зона 1

Зона № 1

Обозначение характерных точек контура	Содержатся в Едином государственном реестре недвижимости			Определены в ходе выполнения комплексных кадастровых работ			Метод определения координат	Формулы, примененные для расчета средней квадратической погрешности определения координат характерных точек ( $M_t$ ), м, с подставленными в такие формулы значениями и итоговые (вычисленные) значения $M_t$ , м
	Координаты, м		Радиус, м	Координаты, м		Радиус, м		
	X	Y	R	X	Y	R		
1	2	3	4	5	6	7	8	9
н1750	–	–	–	41953 4.67	12524 16.79	–	Метод спутниковых геодезических измерений (определен)	$M_t = \sqrt{(0.07^2 + 0.07^2)} = 0.10$
н140	–	–	–	41953 1.48	12524 25.30	–	Метод спутниковых геодезических измерений (определен)	$M_t = \sqrt{(0.07^2 + 0.07^2)} = 0.10$
н1760	–	–	–	41952 5.97	12524 23.13	–	Метод спутниковых геодезических измерений (определен)	$M_t = \sqrt{(0.07^2 + 0.07^2)} = 0.10$
н1770	–	–	–	41952 7.19	12524 19.86	–	Метод спутниковых геодезических измерений (определен)	$M_t = \sqrt{(0.07^2 + 0.07^2)} = 0.10$

н1780	–	–	–	41952 4.74	12524 18.94	–	Метод спутниковых геодезических измерений (определен	$Mt=\sqrt{(0.07^2+0.07^2)}=0.10$
н1790	–	–	–	41952 6.67	12524 13.80	–	Метод спутниковых геодезических измерений (определен	$Mt=\sqrt{(0.07^2+0.07^2)}=0.10$
н1800	–	–	–	41953 4.66	12524 16.80	–	Метод спутниковых геодезических измерений (определен	$Mt=\sqrt{(0.07^2+0.07^2)}=0.10$
н1750	–	–	–	41953 4.67	12524 16.79	–	Метод спутниковых геодезических измерений (определен	$Mt=\sqrt{(0.07^2+0.07^2)}=0.10$

## 2. Сведения о характеристиках объекта недвижимости с кадастровым номером 48:19:6260107:70

№ п/п	Наименование характеристики	Значение характеристики
1	2	3
1.	Вид объекта недвижимости	Здание
2.	Ранее присвоенный государственный учетный номер (инвентарный) здания, сооружения, объекта незавершенного строительства	–
3.	Кадастровый номер земельного участка (земельных участков), в границах которого (которых) расположены здание, сооружение, объект незавершенного строительства	48:19:6260107:25
4.	Уникальный учетный номер кадастрового квартала, в границах которого расположены здание, сооружение, объект незавершенного строительства	48:19:6260107
5.	Адрес здания, сооружения, объекта незавершенного строительства	Липецкая обл., Елец г, Колхозная ул, 95 д
5.1	Сведения о местоположении здания, сооружения, объекта незавершенного строительства (при отсутствии адреса) в структурированном в соответствии с федеральной информационной адресной системой виде	–
5.2	Дополнительные сведения о местоположении	–
6.	Иные сведения	–

## 3. Пояснения к сведениям об объекте недвижимости с кадастровым номером 48:19:6260107:70

1.	–
----	---

**Описание местоположения зданий, сооружений,  
объектов незавершенного строительства на земельном участке**

**1. Сведения о характерных точках контура объекта недвижимости с кадастровым номером 48:19:6260107:71**

Система координат МСК-48, зона 1

**Зона № 1**

Обозначение характерных точек контура	Содержатся в Едином государственном реестре недвижимости		Определены в ходе выполнения комплексных кадастровых работ			Метод определения координат	Формулы, примененные для расчета средней квадратической погрешности определения координат характерных точек ( $M_t$ ), м, с подставленными в такие формулы значениями и итоговые (вычисленные) значения $M_t$ , м	
	Координаты, м		Координаты, м		Радиус, м			
	X	Y	X	Y	R			
1	2	3	4	5	6	7	8	9
н1590	–	–	–	41948 4.00	12523 63.11	–	Метод спутниковых геодезических измерений (определен)	$M_t = \sqrt{(0.07^2 + 0.07^2)} = 0.10$
н1600	–	–	–	41949 1.24	12523 65.77	–	Метод спутниковых геодезических измерений (определен)	$M_t = \sqrt{(0.07^2 + 0.07^2)} = 0.10$
н1610	–	–	–	41948 7.77	12523 75.22	–	Метод спутниковых геодезических измерений (определен)	$M_t = \sqrt{(0.07^2 + 0.07^2)} = 0.10$
н1620	–	–	–	41948 0.66	12523 72.87	–	Метод спутниковых геодезических измерений	$M_t = \sqrt{(0.07^2 + 0.07^2)} = 0.10$

							(определен	
н1590	–	–	–	41948 4.00	12523 63.11	–	Метод спутниковых геодезических измерений (определен	$Mt=\sqrt{(0.07^2+0.07^2)}=0.10$

**2. Сведения о характеристиках объекта недвижимости с кадастровым номером 48:19:6260107:71**

№ п/п	Наименование характеристики	Значение характеристики
1	2	3
1.	Вид объекта недвижимости	Здание
2.	Ранее присвоенный государственный учетный номер (инвентарный) здания, сооружения, объекта незавершенного строительства	–
3.	Кадастровый номер земельного участка (земельных участков), в границах которого (которых) расположены здание, сооружение, объект незавершенного строительства	48:19:6260107:10
4.	Уникальный учетный номер кадастрового квартала, в границах которого расположены здание, сооружение, объект незавершенного строительства	48:19:6260107
5.	Адрес здания, сооружения, объекта незавершенного строительства	Липецкая обл., Елец г, Рабочая ул, 50 д
5.1	Сведения о местоположении здания, сооружения, объекта незавершенного строительства (при отсутствии адреса) в структурированном в соответствии с федеральной информационной адресной системой виде	–
5.2	Дополнительные сведения о местоположении	–
6.	Иные сведения	–

**3. Пояснения к сведениям об объекте недвижимости с кадастровым номером 48:19:6260107:71**

1.	–
----	---

**Сведения о зданиях, сооружениях, объектах незавершенного строительства, необходимые для исправления реестровых ошибок в сведениях об описании их местоположения**

**1. Сведения о характерных точках контура Здание**

вид объекта недвижимости (здание, сооружение, объект незавершенного строительства)

с кадастровым номером 48:19:6260107:292

Система координат МСК-48, зона 1

Зона № 1

Обозначение характерных	Содержащиеся в Едином государственном реестре недвижимости	Определены в ходе выполнения комплексных кадастровых работ	Метод определения координат	Формулы, примененные для расчета средней квадратической
-------------------------	------------------------------------------------------------	------------------------------------------------------------	-----------------------------	---------------------------------------------------------

точек контура	координаты, м		радиус, м	координаты, м		радиус, м		погрешности определения координат характерных точек (M <sub>0</sub> ), м, с подставленными в такие формулы значениями и итоговые (вычисленные) значения M <sub>t</sub> , м
	X	Y	R	X	Y	R		
1	2	3	4	5	6	7	8	9
1	419408 .04	125246 0.21	–	41940 4.01	12524 55.98	–	Метод спутниковых геодезических измерений (определений)	$M_t = \sqrt{(0.07^2 + 0.07^2)} = 0.10$
2	419412 .27	125244 9.17	–	41940 8.13	12524 44.90	–	Метод спутниковых геодезических измерений (определений)	$M_t = \sqrt{(0.07^2 + 0.07^2)} = 0.10$
3	419422 .17	125245 2.97	–	41941 8.07	12524 48.61	–	Метод спутниковых геодезических измерений (определений)	$M_t = \sqrt{(0.07^2 + 0.07^2)} = 0.10$
4	419417 .93	125246 4.00	–	41941 3.93	12524 59.68	–	Метод спутниковых геодезических измерений (определений)	$M_t = \sqrt{(0.07^2 + 0.07^2)} = 0.10$
1	419408 .04	125246 0.21	–	41940 4.01	12524 55.98	–	Метод спутниковых геодезических измерений (определений)	$M_t = \sqrt{(0.07^2 + 0.07^2)} = 0.10$

## 2. Иные сведения об объекте недвижимости с кадастровым номером 48:19:6260107:292

1.–

## 3. Пояснения к сведениям об объекте недвижимости с кадастровым номером 48:19:6260107:292

1. –

**Сведения о зданиях, сооружениях, объектах незавершенного строительства, необходимые для исправления реестровых ошибок в сведениях об описании их местоположения**

### 1. Сведения о характерных точках контура Здание

с кадастровым номером 48:19:6260107:59 вид объекта недвижимости (здание, сооружение, объект незавершенного строительства)

Обозначение характерных точек контура	Содержащиеся в Едином государственном реестре недвижимости			Определены в ходе выполнения комплексных кадастровых работ			Метод определения координат	Формулы, примененные для расчета средней квадратической погрешности определения координат характерных точек ( $M_t$ ), м, с подставленными в такие формулы значениями и итоговые (вычисленные) значения $M_t$ , м
	координаты, м		радиус, м	координаты, м		радиус, м		
	X	Y	R	X	Y	R		
1	2	3	4	5	6	7	8	9
1	419416 .85	125238 5.27	–	41941 7.38	12523 85.28	–	Метод спутниковых геодезических измерений (определений)	$M_t = \sqrt{(0.07^2 + 0.07^2)} = 0.10$
2	419418 .76	125238 0.33	–	41941 9.12	12523 80.28	–	Метод спутниковых геодезических измерений (определений)	$M_t = \sqrt{(0.07^2 + 0.07^2)} = 0.10$
3	419426 .50	125238 3.33	–	41942 6.86	12523 83.28	–	Метод спутниковых геодезических измерений (определений)	$M_t = \sqrt{(0.07^2 + 0.07^2)} = 0.10$
4	419426 .27	125238 3.94	–	41942 6.63	12523 83.89	–	Метод спутниковых геодезических измерений (определений)	$M_t = \sqrt{(0.07^2 + 0.07^2)} = 0.10$
5	419429 .81	125238 5.31	–	41943 0.17	12523 85.26	–	Метод спутниковых геодезических измерений (определений)	$M_t = \sqrt{(0.07^2 + 0.07^2)} = 0.10$
6	419428 .13	125238 9.65	–	41942 8.49	12523 89.60	–	Метод спутниковых геодезических измерений (определений)	$M_t = \sqrt{(0.07^2 + 0.07^2)} = 0.10$
1	419416 .85	125238 5.27	–	41941 7.38	12523 85.28	–	Метод спутниковых геодезических измерений	$M_t = \sqrt{(0.07^2 + 0.07^2)} = 0.10$

							(определений)	
--	--	--	--	--	--	--	---------------	--

**2. Иные сведения об объекте недвижимости с кадастровым номером 48:19:6260107:59**

1.–

**3. Пояснения к сведениям об объекте недвижимости с кадастровым номером 48:19:6260107:59**

1. –

**Сведения о зданиях, сооружениях, объектах незавершенного строительства, необходимые для исправления реестровых ошибок в сведениях об описании их местоположения**

**1. Сведения о характерных точках контура Здание**

вид объекта недвижимости (здание, сооружение, объект незавершенного строительства)

с кадастровым номером 48:19:6260107:61

Система координат МСК-48, зона 1

Зона № 1

Обозначение характерных точек контура	Содержащиеся в Едином государственном реестре недвижимости			Определены в ходе выполнения комплексных кадастровых работ			Метод определения координат	Формулы, примененные для расчета средней квадратической погрешности определения координат характерных точек (M <sub>t</sub> ), м, с подставленными в такие формулы значениями и итоговые (вычисленные) значения M <sub>t</sub> , м
	координаты, м		радиус, м	координаты, м		радиус, м		
	X	Y	R	X	Y	R		
1	2	3	4	5	6	7	8	9
1	419452.75	125235.188	–	41945.357	12523.52.09	–	Метод спутниковых геодезических измерений (определений)	$M_t = \sqrt{(0.07^2 + 0.07^2)} = 0.10$
2	419450.09	125235.974	–	41945.091	12523.59.95	–	Метод спутниковых геодезических измерений (определений)	$M_t = \sqrt{(0.07^2 + 0.07^2)} = 0.10$
3	419448.76	125236.367	–	41944.958	12523.63.88	–	Метод спутниковых геодезических измерений (определений)	$M_t = \sqrt{(0.07^2 + 0.07^2)} = 0.10$

4	419441 .18	125236 1.11	–	41944 2.00	12523 61.32	–	Метод спутниковых геодезических измерений (определений)	$Mt=\sqrt{(0.07^2+0.07^2)}=0.10$
5	419442 .35	125235 6.86	–	41944 3.17	12523 57.07	–	Метод спутниковых геодезических измерений (определений)	$Mt=\sqrt{(0.07^2+0.07^2)}=0.10$
6	419442 .99	125235 4.97	–	41944 3.81	12523 55.18	–	Метод спутниковых геодезических измерений (определений)	$Mt=\sqrt{(0.07^2+0.07^2)}=0.10$
7	419444 .27	125235 5.40	–	41944 5.09	12523 55.61	–	Метод спутниковых геодезических измерений (определений)	$Mt=\sqrt{(0.07^2+0.07^2)}=0.10$
8	419446 .22	125234 9.67	–	41944 7.04	12523 49.88	–	Метод спутниковых геодезических измерений (определений)	$Mt=\sqrt{(0.07^2+0.07^2)}=0.10$
1	419452 .75	125235 1.88	–	41945 3.57	12523 52.09	–	Метод спутниковых геодезических измерений (определений)	$Mt=\sqrt{(0.07^2+0.07^2)}=0.10$

**2. Иные сведения об объекте недвижимости с кадастровым номером 48:19:6260107:61**

1.–

**3. Пояснения к сведениям об объекте недвижимости с кадастровым номером 48:19:6260107:61**

1. –

**Сведения о зданиях, сооружениях, объектах незавершенного строительства, необходимые для исправления реестровых ошибок в сведениях об описании их местоположения**

**1. Сведения о характерных точках контура Здание**

вид объекта недвижимости (здание, сооружение, объект незавершенного строительства)

с кадастровым номером 48:19:6260107:43

Система координат МСК-48, зона 1

**Зона № 1**

Обозначение характерных	Содержащиеся в Едином государственном реестре недвижимости	Определены в ходе выполнения комплексных кадастровых работ	Метод определения координат	Формулы, примененные для расчета средней квадратической
-------------------------	------------------------------------------------------------	------------------------------------------------------------	-----------------------------	---------------------------------------------------------



точек контура	координаты, м		радиус, м	координаты, м		радиус, м		погрешности определения координат характерных точек (M <sub>t</sub> ), м, с подставленными в такие формулы значениями и итоговые (вычисленные) значения M <sub>t</sub> , м
	X	Y	R	X	Y	R		
1	2	3	4	5	6	7	8	9
1	419509 .48	125251 3.21	–	41951 0.05	12525 12.92	–	Метод спутниковых геодезических измерений (определений)	$M_t = \sqrt{(0.07^2 + 0.07^2)} = 0.10$
2	419506 .84	125252 0.71	–	41950 7.41	12525 20.42	–	Метод спутниковых геодезических измерений (определений)	$M_t = \sqrt{(0.07^2 + 0.07^2)} = 0.10$
3	419499 .84	125251 8.11	–	41950 0.41	12525 17.82	–	Метод спутниковых геодезических измерений (определений)	$M_t = \sqrt{(0.07^2 + 0.07^2)} = 0.10$
4	419496 .18	125251 6.74	–	41949 6.75	12525 16.45	–	Метод спутниковых геодезических измерений (определений)	$M_t = \sqrt{(0.07^2 + 0.07^2)} = 0.10$
5	419493 .13	125251 5.61	–	41949 3.70	12525 15.32	–	Метод спутниковых геодезических измерений (определений)	$M_t = \sqrt{(0.07^2 + 0.07^2)} = 0.10$
6	419494 .09	125251 2.99	–	41949 4.66	12525 12.70	–	Метод спутниковых геодезических измерений (определений)	$M_t = \sqrt{(0.07^2 + 0.07^2)} = 0.10$
7	419497 .13	125251 4.15	–	41949 7.70	12525 13.86	–	Метод спутниковых геодезических измерений (определений)	$M_t = \sqrt{(0.07^2 + 0.07^2)} = 0.10$
8	419497 .59	125251 2.88	–	41949 8.16	12525 12.59	–	Метод спутниковых геодезических измерений (определений)	$M_t = \sqrt{(0.07^2 + 0.07^2)} = 0.10$

9	419501 .25	125251 4.21	–	41950 1.82	12525 13.92	–	Метод спутниковых геодезических измерений (определений)	$Mt=\sqrt{(0.07^2+0.07^2)}=0.10$
10	419501 .64	125251 3.16	–	41950 2.21	12525 12.87	–	Метод спутниковых геодезических измерений (определений)	$Mt=\sqrt{(0.07^2+0.07^2)}=0.10$
11	419498 .73	125251 2.10	–	41949 9.30	12525 11.81	–	Метод спутниковых геодезических измерений (определений)	$Mt=\sqrt{(0.07^2+0.07^2)}=0.10$
12	419500 .10	125250 8.33	–	41950 0.67	12525 08.04	–	Метод спутниковых геодезических измерений (определений)	$Mt=\sqrt{(0.07^2+0.07^2)}=0.10$
13	419503 .00	125250 9.39	–	41950 3.57	12525 09.10	–	Метод спутниковых геодезических измерений (определений)	$Mt=\sqrt{(0.07^2+0.07^2)}=0.10$
14	419503 .06	125250 9.25	–	41950 3.63	12525 08.96	–	Метод спутниковых геодезических измерений (определений)	$Mt=\sqrt{(0.07^2+0.07^2)}=0.10$
15	419508 .46	125251 1.22	–	41950 9.03	12525 10.93	–	Метод спутниковых геодезических измерений (определений)	$Mt=\sqrt{(0.07^2+0.07^2)}=0.10$
1	419508 .54	125251 2.87	–	41950 9.11	12525 12.58	–	Метод спутниковых геодезических измерений (определений)	$Mt=\sqrt{(0.07^2+0.07^2)}=0.10$

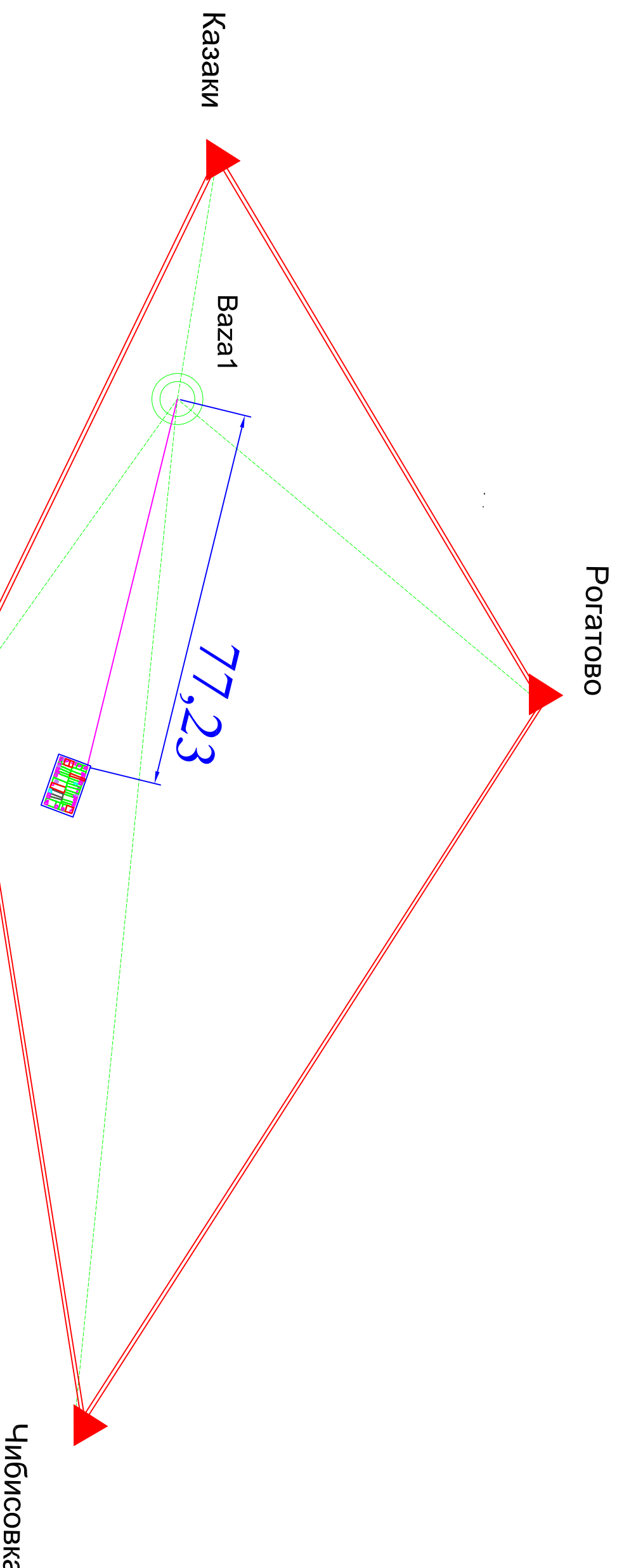

**2. Иные сведения об объекте недвижимости с кадастровым номером 48:19:6260107:43**

1.–









**3. Пояснения к сведениям об объекте недвижимости с кадастровым номером 48:19:6260107:43**

1.–

# Схема геодезических построений



## УСЛОВНЫЕ ОБОЗНАЧЕНИЯ И ЗНАКИ

-  База 1 - обозначение точки съемочного обоснования (базовые станции)
-  - направление на пункты ГТС местоположение которых определено с помощью спутникового оборудования
-  - направление на пункты ГТС
-  - направление на съемочные точки
-  11,79 - расстояние от точки съемочного обоснования до объекта работ
-  Исправлено - Пункт государственной геодезической сети
-  - твердое направление между двумя опорно-межевыми знаками
-  - Обозначение земельного участка

# Схема границ земельных участков



- Условные обозначения:**
- границы земельных участков в отношении которых выполнялись комплексные кадастровые работы и связи с уточнением местоположения границ и площади
  - границы земельных участков, сведения о которых внесены в Единый государственный реестр недвижимости, но в отношении которых комплексные кадастровые работы не выполнялись
  - граница кадастрового деления
  - контуры зданий, сооружений, объектов незавершенного строительства, сведения о которых внесены в Единый государственный реестр недвижимости, но в отношении которых комплексные кадастровые работы не выполнялись
  - границы муниципальных образований и (или) границы населенных пунктов
  - 38 - Кадастровый номер объекта недвижимости
  - 40.20.100103 - Номер кадастрового квартала
  - и1У - обозначение характерной точки границы земельных участков
  - контуры зданий, сооружений, объектов незавершенного строительства, сведения о которых внесены в Единый государственный реестр недвижимости, в отношении которых проводились комплексные кадастровые работы
  - граница зоны с особыми условиями использования территории
  - граница территориальных зон
  - границы земельных участков в отношении которых выполнялись комплексные кадастровые работы в связи с исправлением реестровой ошибки в сведениях о местоположении их границ
  - контуры зданий, сооружений, объектов незавершенного строительства, сведения о которых внесены в Единый государственный реестр недвижимости, в отношении которых проводились комплексные кадастровые работы в связи с исправлением реестровых ошибок в сведениях об описании их местоположения
  - невыделенные объекты недвижимости
  - элементы информационной адресной системы

Масштаб 1:1000  
Система координат: МСК-48, зона 1