

КАРТА-ПЛАН ТЕРРИТОРИИ

Пояснительная записка

1. Сведения о территории выполнения комплексных кадастровых работ: Липецкая обл., Елец г 48:19:6280102 (наименование субъекта Российской Федерации, муниципального образования, населенного пункта, уникальные учетные номера кадастровых кварталов, иные сведения, позволяющие определить местоположение территории, на которой выполняются комплексные кадастровые работы, например, наименование садоводческого или огороднического некоммерческого товарищества, гаражного кооператива, элемента планировочной структуры)

2. Основания выполнения комплексных кадастровых работ:

Наименование, дата и номер документа, на основании которого выполняются комплексные кадастровые работы: Муниципальный контракт на выполнение комплексных кадастровых работ в отношении кадастровых кварталов в городском округе город Елец Липецкой области №084660002223000102 от 07.08.2023, выдан Управление протокола и обеспечения деятельности администрации городского округа город Елец, идентификационный код закупки – 233482104818348210100100690017112244

3. Дата подготовки карты-плана территории: 29.09.2023

4. Сведения о заказчике (ах) комплексных кадастровых работ:

В отношении юридического лица, органа местного самоуправления муниципального района, муниципального округа или городского округа либо уполномоченного исполнительного органа государственной власти субъекта Российской Федерации:

полное или сокращенное (в случае, если имеется) наименование: УПРАВЛЕНИЕ ПРОТОКОЛА И ОБЕСПЕЧЕНИЯ ДЕЯТЕЛЬНОСТИ АДМИНИСТРАЦИИ ГОРОДСКОГО ОКРУГА ГОРОД ЕЛЕЦ

основной государственный регистрационный номер: 1164827058440

идентификационный номер налогоплательщика: 4821048183

В отношении физического лица или представителя физических или юридических лиц:

фамилия, имя, отчество (последнее - при наличии): —

страховой номер индивидуального лицевого счета в системе обязательного пенсионного страхования Российской Федерации (СНИЛС): —

Наименование и реквизиты документа, подтверждающие полномочия представителя заказчика(ов) комплексных кадастровых работ: —

Адрес электронной почты (для направления уведомления о результатах внесения сведений в Единый государственный реестр недвижимости): —

5. Сведения об исполнителе комплексных кадастровых работ:

Полное или сокращенное (в случае, если имеется) наименование и адрес юридического лица, с которым заключен государственный или муниципальный контракт либо договор подряда на выполнение комплексных кадастровых работ: —

Фамилия, имя, отчество кадастрового инженера (последнее - при наличии): Левина Мария Михайловна и основной государственный регистрационный номер кадастрового инженера индивидуального предпринимателя (ОГРНИП): —

Страховой номер индивидуального лицевого счета в системе обязательного пенсионного страхования Российской Федерации (СНИЛС) кадастрового инженера: 13438300535

Уникальный реестровый номер кадастрового инженера в реестре саморегулируемой организации кадастровых инженеров и дата внесения сведений о физическом лице в такой реестр: —, —

Полное или (в случае, если имеется) сокращенное наименование саморегулируемой организации кадастровых инженеров, членом которой является кадастровый инженер: Ассоциация СРО "Балтийское объединение кадастровых инженеров"

Контактный телефон: 8-960-298-30-10

Почтовый адрес и адрес электронной почты, по которым осуществляется связь с кадастровым инженером: 160014, Вологодская обл, г Вологда, ул Карла Маркса, д 31, кв 57, sergee.maria2010@yandex.ru

6. Перечень документов, использованных при подготовке карты-плана территории:

№ п/п	Реквизиты документа				
	Вид	Дата	Номер	Наименование	Иные сведения
1	2	3	4	5	6
1	<u>Кадастровый план территории</u>	<u>30.08.2023</u>	<u>КУВИ-001/2023-197654566</u>	<u>Кадастровый план территории</u>	=
2	<u>Материалы картографо-геодезического фонда</u>	<u>28.07.2023</u>	<u>170-24528/2023-В</u>	<u>Цифровой ортофотоплан масштаба в формате ГИС «Панорма»</u>	=
3	<u>Материалы картографо-геодезического фонда</u>	<u>28.07.2023</u>	<u>170-24813/2023-В</u>	<u>Выписка о пунктах государственной геодезической сети, государственной нивелирной сети и государственной гравиметрической сети в электронном виде</u>	=
4	<u>Документы градостроительного зонирования (Правила землепользования и застройки)</u>	<u>22.03.2019</u>	<u>б/н</u>	<u>Правила землепользования и застройки городского округа "Город Елец" Липецкой области</u>	=
5	<u>Документы градостроительного зонирования (Правила землепользования и застройки)</u>	<u>18.05.2021</u>	<u>б/н</u>	<u>Нормативы градостроительного проектирования городского округа Елец Городские округа Липецкой области</u>	=

7. Пояснения к карте-плану территории:

1. На территории городского округа "Город Елец" Липецкой области установлены Правила землепользования и застройки городского округа "Город Елец" Липецкой области, утвержденные Решением Совета депутатов

городского округа город Елец Липецкой области Российской Федерации от 22.03.2019 №135.

2. В соответствии с картой градостроительного зонирования городского округа "Город Елец" Липецкой области, что земельные участки, в границах кадастрового квартала 48:19:6280102
3. , расположены в территориальной зоне ЖИП2 (Зона малоэтажной, индивидуальной жилой застройки города).
4. В территориальной зоне ЖИП2 установлены предельные размеры земельных участков (минимальный/максимальный размеры):
5. - Для индивидуального жилищного строительства (код 2.1): 300 кв. м./1000 кв. м. (Для земельных участков, занимаемых существующими жилыми домами, построенными до 6 марта 1990 г. – по фактически сложившимся границам с учетом градостроительных норм.);
6. - Малоэтажная многоквартирная жилая застройка (2.1.1): 300 кв. м./10000 кв. м.;
7. - Блокированная жилая застройка (2.3): 300 кв. м./1000 кв. м.
8. В рамках выполнения комплексных кадастровых работ не проводилось образование земельных участков, на которых расположены здания, в том числе многоквартирные дома, сооружения, за исключением сооружений, являющихся линейными объектами, образование земельных участков общего пользования, занятых площадями, улицами, проездами, набережными, скверами, бульварами, водными объектами, пляжами и другими объектами, в связи с отсутствием утвержденного проекта межевания территории в данном кадастровом квартале.
9. Согласно пункту 1 статьи 43 ФЗ-218 от 13.07.2015г "О государственной регистрации недвижимости" (далее – Закон о регистрации) кадастровый учет в связи с изменением описания местоположения границ земельного участка и (или) его площади, за исключением случаев образования земельного участка при выделе из земельного участка или разделе земельного участка, при которых преобразуемый земельный участок сохраняется в измененных границах, осуществляется при условии, если такие изменения связаны с уточнением описания местоположения границ земельного участка, о котором сведения, содержащиеся в Едином государственном реестре недвижимости, не соответствуют установленным Законом о регистрации требованиям к описанию местоположения границ земельных участков.
10. Таким образом, уточнение земельного участка проводится, если границы земельного участка не установлены, либо установлены, но с точностью ниже нормативной.
11. В результате выполнения комплексных кадастровых работ уточнено местоположение границ и площади 2 земельных участков.
12. В ходе выполнения работ было выявлено несоответствие фактического местоположения границ 26 земельных участков сведениям Единого государственного реестра недвижимости, а именно:
13. -фактические границы земельных участков с кадастровыми номерами 48:19:6280102:1, 48:19:6280102:10, 48:19:6280102:11, 48:19:6280102:13, 48:19:6280102:14, 48:19:6280102:15, 48:19:6280102:16, 48:19:6280102:18, 48:19:6280102:17, 48:19:6280102:19, 48:19:6280102:2, 48:19:6280102:20, 48:19:6280102:21, 48:19:6280102:23, 48:19:6280102:24, 48:19:6280102:25, 48:19:6280102:27, 48:19:6280102:287, 48:19:6280102:288, 48:19:6280102:289, 48:19:6280102:29, 48:19:6280102:3, 48:19:6280102:5, 48:19:6280102:6, 48:19:6280102:8, 48:19:6280102:9 смещены от границ, сведения о которых содержатся в Едином государственном реестре недвижимости, в связи с тем, что при межевании данных участков геодезические работы производились с привязкой к опорным межевым знакам (пункты ОМС), при этом конфигурация участков практически не изменилась (изменения незначительны). Конфигурация земельных участков установлена в соответствии со сведениями, содержащимися в документах межевания, сведениями Единого государственного реестра недвижимости с и с учетом фактического использования.
14. Обращаем ваше внимание, что геодезические работы, при проведении комплексных кадастровых работ, осуществлялись с привязкой к пунктам государственной геодезической сети.
15. Данные несоответствия квалифицируются в качестве реестровой ошибки в сведениях Единого государственного реестра недвижимости, которая допущена лицом, ранее осуществлявшим кадастровые работы в отношении земельного участка. Карта-планом территории предусмотрено исправление реестровых ошибок в местоположении границ и площади данных земельных участков.
16. Границы земельных участков с кадастровыми номерами 48:19:6280102:290, 48:19:6280102:4, 48:19:6280102:7 установлены в соответствии с требованиями земельного законодательства, реестровых ошибок в отношении местоположения границ и площади данных земельных участков не выявлено, следовательно, объекты недвижимости не были включены в карта-план территории.
17. В карта – план территории включены координаты характерных точек контуров зданий которые представляют замкнутую линию, образуемую проекцией внешних границ ограждающих конструкций такого здания на горизонтальную плоскость, проходящую на уровне примыкания такого здания к поверхности земли. В

соответствии с пунктом 3 части 1 и части 2 статьи 42.1 Федерального закона от 24.07.2007 № 221-ФЗ объектами комплексных работ зданий, сооружений (за исключением линейных объектов), а также объектов незавершенного строительства, сведения о которых содержатся в Едином государственном реестре недвижимости.

18. В соответствии с Письмом Министерства экономического развития Российской Федерации от 10.03.2017 года №Д23и-1291 план этажей зданий не включается в состав приложений, если в отношении ранее учтенного здания, сооружения не выполнялись работы по реконструкции, при этом выполнение кадастровых работ в отношении таких здания или сооружения связаны исключительно с определением (уточнением) описания местоположения здания.
19. В результате проведения комплексных кадастровых работ осуществлено уточнение местоположения на земельных участках 30 объектов капитального строительства.
20. В карта-план территории кадастрового квартала 48:19:6280102 не внесены сведения об объектах капитального строительства в связи с тем, что:
 21. - объекты капитального строительства с кадастровыми номерами 48:19:6280102:45 расположены за пределами кадастрового квартала 40:13:060203;
 22. - объекты капитального строительства с кадастровыми номерами 48:19:0000000:5188 являются линейными сооружениями и не являются объектами комплексных работ кадастрового квартала 48:19:6280102.
23. В ходе выполнения работ было выявлено несоответствие фактического местоположения границ 1 объектов капитального строительства сведениям Единого государственного реестра недвижимости.
24. Фактические границы объектов капитального строительства с кадастровыми номерами 48:19:6280102:38 смещены от границ, сведения о которых содержатся в Едином государственном реестре недвижимости, в связи с тем, что при определении границ данных объектов капитального строительства геодезические работы производились с привязкой к опорным межевым знакам (пункты ОМС). Конфигурация земельных участков установлена в соответствии со сведениями, содержащимися в документах межевания, сведениями Единого государственного реестра недвижимости и с учетом фактического использования.
25. Обращаем ваше внимание, что геодезические работы, при проведении комплексных кадастровых работ, осуществлялись с привязкой к пунктам государственной геодезической сети.
26. Данное несоответствие квалифицируется в качестве реестровой ошибки в сведениях Единого государственного реестра недвижимости. Карта-планом территории предусмотрено исправление реестровой ошибки в сведениях об описании местоположения на земельном участке объекта капитального строительства.
- 27.
- 28.

Сведения о пунктах геодезической сети и средствах измерений

1. Сведения о пунктах геодезической сети:

№ п/п	Вид геодезической сети	Название пункта геодезической сети и тип знака	Система координат пункта геодезической сети	Координаты пункта, м		Дата обследования 26.08.2023		
				Х	У	Сведения о состоянии		
						наружного знака пункта	центра пункта	марки центра пункта
1	2	3	4	5	6	7	8	9
1	Государственная геодезическая сеть,	Казаки, пирамида	МСК-48, зона 1	421343.4 2	1238965.3 1	утрачен	сохранился	сохранился
2	Государственная геодезическая	Чибисовка, пирамида	МСК-48, зона 1	418876.4 6	1265128.7 4	утрачен	сохранился	сохранился

	ская сеть,							
3	Государственная геодезическая сеть,	Елец, репер	МСК-48, зона 1	416052.39	1249804.68	сохранился	сохранился	сохранился
4	Государственная геодезическая сеть,	Рогатово, пирамида	МСК-48, зона 1	428199.58	1249889.66	сохранился	утрачен	утрачен

2. Сведения об использованных средствах измерений:

№ п/п	Наименование и обозначение типа средства измерений - прибора (инструмента, аппаратуры)	Заводской или серийный номер средства измерений	Реквизиты свидетельства о поверке прибора (инструмента, аппаратуры) и (или) срок действия поверки
1	2	3	4
1	Аппаратура геодезическая спутниковая EFT M3 GNSS	NE11802434	Свидетельство о поверке № С-ГСХ/16-02-2023/224482248 от 16.02.2023
2	Комплексы наземного слежения, приема и обработки сигналов ГНСС	RS1-2014-058	Свидетельство о поверке № С-ГСХ/04-05-2023/243781585 от 04.05.2023

Сведения об уточняемых земельных участках

1. Сведения о характерных точках границ уточняемого земельного участка с кадастровым номером 48:19:6280102:28

Система координат МСК-48, зона 1

Зона № 1

Обозначение характерных точек границ	Координаты, м				Метод определения координат	Формулы, примененные для расчета средней квадратической погрешности определения координат характерных точек границ (Mt), с подставленными в такие формулы значениями и итоговые (вычисленные) значения Mt, м	Описание закрепления точки
	содержатся в Едином государственном реестре недвижимости		определены в результате выполнения комплексных кадастровых работ				
	X	Y	X	Y			
1	2	3	4	5	6	7	8
н111У	–	–	418500.18	125206.298	Метод спутниковых геодезических измерений (определений)	$Mt = \sqrt{(0.07^2 + 0.07^2)} = 0.10$	–
н196У	–	–	418501.12	125206.037	Метод спутниковых геодезических измерений	$Mt = \sqrt{(0.07^2 + 0.07^2)} = 0.10$	–

					(определений)		
н197У	–	–	418506 .86	125204 4.48	Метод спутниковых геодезических измерений (определений)	$Mt=\sqrt{(0.07^2+0.07^2)}=0.1$ 0	–
н188У	–	–	418507 .41	125204 2.96	Метод спутниковых геодезических измерений (определений)	$Mt=\sqrt{(0.07^2+0.07^2)}=0.1$ 0	–
н187У	–	–	418517 .46	125204 6.51	Метод спутниковых геодезических измерений (определений)	$Mt=\sqrt{(0.07^2+0.07^2)}=0.1$ 0	–
н156У	–	–	418527 .64	125204 9.90	Метод спутниковых геодезических измерений (определений)	$Mt=\sqrt{(0.07^2+0.07^2)}=0.1$ 0	–
н112У	–	–	418520 .68	125207 0.25	Метод спутниковых геодезических измерений (определений)	$Mt=\sqrt{(0.07^2+0.07^2)}=0.1$ 0	–
н111У	–	–	418500 .18	125206 2.98	Метод спутниковых геодезических измерений (определений)	$Mt=\sqrt{(0.07^2+0.07^2)}=0.1$ 0	–

2. Сведения о частях границ уточняемого земельного участка с кадастровым номером 48:19:6280102:28

Обозначение части границ		Горизонтальное проложение (S), м	Описание прохождения части границ	Сведения о согласовании местоположения границ (согласовано/спорное)
от т.	до т.			
1	2	3	4	5
н111У	н196У	2.77	–	–
н196У	н197У	16.89	–	–
н197У	н188У	1.62	–	–
н188У	н187У	10.66	–	–
н187У	н156У	10.73	–	–
н156У	н112У	21.51	–	–
н112У	н111У	21.75	–	–

3. Сведения о характеристиках уточняемого земельного участка с кадастровым номером 48:19:6280102:28		
№ п/п	Наименование характеристики земельного участка	Значение характеристики
1	2	3
1.	Адрес земельного участка	Липецкая обл., Елец г, Допризывников ул, 26 д
1.1	Сведения о местоположении земельного участка (при отсутствии адреса) в структурированном в соответствии с федеральной информационной адресной системой виде	–
1.2	Дополнительные сведения о местоположении земельного участка	–
2.	Площадь земельного участка \pm величина погрешности определения (вычисления) площади ($P \pm \Delta P$), м ²	460 кв.м \pm 4.29 кв.м
3.	Формула, примененная для вычисления предельной погрешности определения площади земельного участка с подставленными значениями и итоговые (вычисленные) значения (ΔP), м ²	$\Delta P = 2 * 0.10 * \sqrt{460} * \sqrt{((1 + 1.01^2)/(2 * 1.01))} = 4.29$
4.	Площадь земельного участка согласно сведениям Единого государственного реестра недвижимости ($P_{\text{кад}}$), м ²	460
5.	Оценка расхождения P и $P_{\text{кад}}$ ($P - P_{\text{кад}}$), м ²	0 кв.м
6.	Предельные минимальный и максимальный размеры земельного участка ($P_{\text{мин}}$ и $P_{\text{макс}}$), м ²	300 1000
7.	Вид (виды) разрешенного использования	Под жилую застройку
7.1	Дополнительные сведения об использовании земельного участка	–
8.	Кадастровый или иной государственный учетный номер (инвентарный) здания, сооружения, объекта незавершенного строительства, расположенного на земельном участке	48:19:6280102:41
9.	Сведения о земельных участках (землях общего пользования, территории общего пользования), посредством которых обеспечивается доступ	–
10.	Иные сведения	–
4. Пояснения к сведениям об уточняемом земельном участке с кадастровым номером:		
<u>48:19:6280102:28</u>		
1.	–	
Сведения об уточняемых земельных участках		
1. Сведения о характерных точках границ уточняемого земельного участка с кадастровым номером		
<u>48:19:6280102:22</u>		
Система координат <u>МСК-48, зона 1</u>		Зона № <u>1</u>

Обозначение характерных точек границ	Координаты, м				Метод определения координат	Формулы, примененные для расчета средней квадратической погрешности определения координат характерных точек границ (Mt), с подставленными в такие формулы значениями и итоговые (вычисленные) значения Mt, м	Описание закрепления точки
	содержатся в Едином государственном реестре недвижимости		определены в результате выполнения комплексных кадастровых работ				
	X	Y	X	Y			
1	2	3	4	5	6	7	8
н174У	–	–	418632 .17	125208 7.32	Метод спутниковых геодезических измерений (определений)	$Mt=\sqrt{(0.07^2+0.07^2)}=0.10$	–
н180У	–	–	418631 .93	125208 8.00	Метод спутниковых геодезических измерений (определений)	$Mt=\sqrt{(0.07^2+0.07^2)}=0.10$	–
н181У	–	–	418629 .37	125209 5.39	Метод спутниковых геодезических измерений (определений)	$Mt=\sqrt{(0.07^2+0.07^2)}=0.10$	–
н81У	–	–	418628 .48	125209 8.30	Метод спутниковых геодезических измерений (определений)	$Mt=\sqrt{(0.07^2+0.07^2)}=0.10$	–
н82У	–	–	418620 .45	125209 5.56	Метод спутниковых геодезических измерений (определений)	$Mt=\sqrt{(0.07^2+0.07^2)}=0.10$	–
н83У	–	–	418613 .49	125209 5.75	Метод спутниковых геодезических измерений (определений)	$Mt=\sqrt{(0.07^2+0.07^2)}=0.10$	–
н84У	–	–	418608 .07	125209 4.39	Метод спутниковых геодезических измерений (определений)	$Mt=\sqrt{(0.07^2+0.07^2)}=0.10$	–
н85У	–	–	418602	125209	Метод	$Mt=\sqrt{(0.07^2+0.07^2)}=0.10$	–

			.93	2.35	спутниковых геодезических измерений (определений)	0	
н19У	–	–	418564 .21	125208 0.08	Метод спутниковых геодезических измерений (определений)	$Mt=\sqrt{(0.07^2+0.07^2)}=0.1$ 0	–
н18У	–	–	418569 .89	125206 4.60	Метод спутниковых геодезических измерений (определений)	$Mt=\sqrt{(0.07^2+0.07^2)}=0.1$ 0	–
н182У	–	–	418573 .39	125206 6.06	Метод спутниковых геодезических измерений (определений)	$Mt=\sqrt{(0.07^2+0.07^2)}=0.1$ 0	–
н183У	–	–	418579 .42	125206 8.81	Метод спутниковых геодезических измерений (определений)	$Mt=\sqrt{(0.07^2+0.07^2)}=0.1$ 0	–
н184У	–	–	418592 .32	125207 3.20	Метод спутниковых геодезических измерений (определений)	$Mt=\sqrt{(0.07^2+0.07^2)}=0.1$ 0	–
н171У	–	–	418594 .77	125207 3.84	Метод спутниковых геодезических измерений (определений)	$Mt=\sqrt{(0.07^2+0.07^2)}=0.1$ 0	–
н172У	–	–	418611 .25	125208 0.01	Метод спутниковых геодезических измерений (определений)	$Mt=\sqrt{(0.07^2+0.07^2)}=0.1$ 0	–
н173У	–	–	418622 .06	125208 3.96	Метод спутниковых геодезических измерений (определений)	$Mt=\sqrt{(0.07^2+0.07^2)}=0.1$ 0	–
н174У	–	–	418632 .17	125208 7.32	Метод спутниковых геодезических измерений (определений)	$Mt=\sqrt{(0.07^2+0.07^2)}=0.1$ 0	–

2. Сведения о частях границ уточняемого земельного участка с кадастровым номером 48:19:6280102:22

Обозначение части границ		Горизонтальное проложение (S), м	Описание прохождения части границ	Сведения о согласовании местоположения границ (согласовано/спорное)
от т.	до т.			
1	2	3	4	5
н174У	н180У	0.72	–	–
н180У	н181У	7.82	–	–
н181У	н81У	3.04	–	–
н81У	н82У	8.48	–	–
н82У	н83У	6.96	–	–
н83У	н84У	5.59	–	–
н84У	н85У	5.53	–	–
н85У	н19У	40.62	–	–
н19У	н18У	16.49	–	–
н18У	н182У	3.79	–	–
н182У	н183У	6.63	–	–
н183У	н184У	13.63	–	–
н184У	н171У	2.53	–	–
н171У	н172У	17.60	–	–
н172У	н173У	11.51	–	–
н173У	н174У	10.65	–	–

3. Сведения о характеристиках уточняемого земельного участка с кадастровым номером 48:19:6280102:22

№ п/п	Наименование характеристики земельного участка	Значение характеристики
1	2	3
1.	Адрес земельного участка	Липецкая обл., Елец г, Нади Гусевой ул, 49 д
1.1	Сведения о местоположении земельного участка (при отсутствии адреса) в структурированном в соответствии с федеральной информационной адресной системой виде	–
1.2	Дополнительные сведения о местоположении земельного участка	–
2.	Площадь земельного участка \pm величина погрешности определения (вычисления) площади ($P \pm \Delta P$), м ²	957 кв.м \pm 6.94 кв.м

н1У	–	–	418618. 61	1252128 .98	Метод спутниковых геодезических измерений (определений)	$Mt=\sqrt{(0.07^2+0.07^2)}=0.10$	–
н2У	–	–	418617. 88	1252131 .09	Метод спутниковых геодезических измерений (определений)	$Mt=\sqrt{(0.07^2+0.07^2)}=0.10$	–
н3У	–	–	418615. 18	1252139 .28	Метод спутниковых геодезических измерений (определений)	$Mt=\sqrt{(0.07^2+0.07^2)}=0.10$	–
н4У	–	–	418602. 28	1252134 .64	Метод спутниковых геодезических измерений (определений)	$Mt=\sqrt{(0.07^2+0.07^2)}=0.10$	–
н5У	–	–	418584. 06	1252128 .08	Метод спутниковых геодезических измерений (определений)	$Mt=\sqrt{(0.07^2+0.07^2)}=0.10$	–
н6У	–	–	418550. 14	1252116 .85	Метод спутниковых геодезических измерений (определений)	$Mt=\sqrt{(0.07^2+0.07^2)}=0.10$	–
н7У	–	–	418554. 03	1252106 .67	Метод спутниковых геодезических измерений (определений)	$Mt=\sqrt{(0.07^2+0.07^2)}=0.10$	–
н8У	–	–	418575. 99	1252113 .86	Метод спутниковых геодезических измерений (определений)	$Mt=\sqrt{(0.07^2+0.07^2)}=0.10$	–
н9У	–	–	418606. 35	1252124 .44	Метод спутниковых геодезических измерений (определений)	$Mt=\sqrt{(0.07^2+0.07^2)}=0.10$	–
н1У	–	–	418618. 61	1252128 .98	Метод спутниковых геодезических измерений (определений)	$Mt=\sqrt{(0.07^2+0.07^2)}=0.10$	–

2. Сведения о частях границ уточняемого земельного участка с кадастровым номером 48:19:6280102:1

Обозначение части границ		Горизонтальное проложение (S), м	Описание прохождения части границ	Сведения о согласовании местоположения границ (согласовано/спорное)
от т.	до т.			
1	2	3	4	5
н1У	н2У	2.23	–	–
н2У	н3У	8.62	–	–
н3У	н4У	13.71	–	–
н4У	н5У	19.36	–	–
н5У	н6У	35.73	–	–
н6У	н7У	10.90	–	–
н7У	н8У	23.11	–	–
н8У	н9У	32.15	–	–
н9У	н1У	13.07	–	–

3. Сведения о характеристиках уточняемого земельного участка с кадастровым номером 48:19:6280102:1

№ п/п	Наименование характеристики	Значение характеристики
1	2	3
1.	Адрес земельного участка	–
1.1	Сведения о местоположении земельного участка (при отсутствии адреса) в структурированном в соответствии с федеральной информационной адресной системой виде	Липецкая обл, Елец г, Нади Гусевой ул, 41 дом
1.2	Дополнительные сведения о местоположении земельного участка	–
2.	Площадь земельного участка ± величина предельной погрешности определения (вычисления) площади ($P \pm \Delta P$), м ²	747 кв.м ± 6.20 кв.м
3.	Формула, примененная для вычисления предельной погрешности определения площади земельного участка с подставленными значениями (ΔP), м ²	$\Delta P = 2 * 0.10 * \sqrt{747} * \sqrt{((1 + 2.10^2)/(2 * 2.10))} = 6.20$
4.	Площадь земельного участка согласно сведениям Единого государственного реестра недвижимости ($P_{\text{кад}}$), м ²	744
5.	Оценка расхождения P и $P_{\text{кад}}$ ($P - P_{\text{кад}}$), м ²	3 кв.м
6.	Предельные минимальный и максимальный размеры земельного участка ($P_{\text{мин}}$ и $P_{\text{макс}}$), м ²	300 1000

7.	Кадастровый номер или иной государственный учетный номер (инвентарный) объекта недвижимости, расположенного на земельном участке	48:19:6280102:68
8.	Вид (виды) разрешенного использования	Для индивидуального жилищного строительства
8.1	Дополнительные сведения об использовании земельного участка	–
9.	Сведения о земельных участках (землях общего пользования, территории общего пользования), посредством которых обеспечивается доступ	–
10.	Иные сведения	–

4. Пояснения к сведениям об уточняемом земельном участке с кадастровым номером: 48:19:6280102:1

1.	–
----	---

Сведения об уточняемых земельных участках, необходимые для исправления реестровых ошибок в сведениях о местоположении их границ

1. Сведения о характерных точках границ уточняемого земельного участка с кадастровым номером 48:19:6280102:10

Система координат МСК-48, зона 1

Зона № 1

Обозначение характерных точек границ	Координаты, м				Метод определения координат	Формулы, примененные для расчета средней квадратической погрешности определения координат характерных точек границ (Mt), с подставленными в такие формулы значениями и итоговые (вычисленные) значения Mt, м	Описание закрепления точки
	содержатся в Едином государственном реестре недвижимости		определены в ходе выполнения комплексных кадастровых работ				
	X	Y	X	Y			
1	2	3	4	5	6	7	8
н10У	–	–	418556.39	1252036.89	Метод спутниковых геодезических измерений (определений)	$Mt=\sqrt{(0.07^2+0.07^2)}=0.10$	–
н11У	–	–	418564.72	1252039.89	Метод спутниковых геодезических измерений (определений)	$Mt=\sqrt{(0.07^2+0.07^2)}=0.10$	–
н12У	–	–	418574.	1252043	Метод	$Mt=\sqrt{(0.07^2+0.07^2)}=0.10$	–

			40	.29	спутниковых геодезических измерений (определений)		
н13У	–	–	418574. 56	1252042 .80	Метод спутниковых геодезических измерений (определений)	$Mt=\sqrt{(0.07^2+0.07^2)}=0.10$	–
н14У	–	–	418577. 50	1252043 .80	Метод спутниковых геодезических измерений (определений)	$Mt=\sqrt{(0.07^2+0.07^2)}=0.10$	–
н15У	–	–	418577. 33	1252044 .26	Метод спутниковых геодезических измерений (определений)	$Mt=\sqrt{(0.07^2+0.07^2)}=0.10$	–
н16У	–	–	418578. 38	1252044 .54	Метод спутниковых геодезических измерений (определений)	$Mt=\sqrt{(0.07^2+0.07^2)}=0.10$	–
н17У	–	–	418572. 91	1252057 .84	Метод спутниковых геодезических измерений (определений)	$Mt=\sqrt{(0.07^2+0.07^2)}=0.10$	–
н18У	–	–	418569. 89	1252064 .60	Метод спутниковых геодезических измерений (определений)	$Mt=\sqrt{(0.07^2+0.07^2)}=0.10$	–
н19У	–	–	418564. 21	1252080 .08	Метод спутниковых геодезических измерений (определений)	$Mt=\sqrt{(0.07^2+0.07^2)}=0.10$	–
н20У	–	–	418561. 83	1252086 .48	Метод спутниковых геодезических измерений (определений)	$Mt=\sqrt{(0.07^2+0.07^2)}=0.10$	–
н21У	–	–	418558. 66	1252096 .24	Метод спутниковых геодезических измерений (определений)	$Mt=\sqrt{(0.07^2+0.07^2)}=0.10$	–
н7У	–	–	418554. 03	1252106 .67	Метод спутниковых геодезических	$Mt=\sqrt{(0.07^2+0.07^2)}=0.10$	–

					измерений (определений)		
н22У	–	–	418534. 41	1252098 .64	Метод спутниковых геодезических измерений (определений)	$Mt=\sqrt{(0.07^2+0.07^2)}=0.10$	–
н23У	–	–	418539. 40	1252085 .18	Метод спутниковых геодезических измерений (определений)	$Mt=\sqrt{(0.07^2+0.07^2)}=0.10$	–
н24У	–	–	418541. 96	1252077 .95	Метод спутниковых геодезических измерений (определений)	$Mt=\sqrt{(0.07^2+0.07^2)}=0.10$	–
н25У	–	–	418552. 65	1252047 .57	Метод спутниковых геодезических измерений (определений)	$Mt=\sqrt{(0.07^2+0.07^2)}=0.10$	–
н10У	–	–	418556. 39	1252036 .89	Метод спутниковых геодезических измерений (определений)	$Mt=\sqrt{(0.07^2+0.07^2)}=0.10$	–

2. Сведения о частях границ уточняемого земельного участка с кадастровым номером 48:19:6280102:10

Обозначение части границ		Горизонтальное проложение (S), м	Описание прохождения части границ	Сведения о согласовании местоположения границ (согласовано/спорное)
от т.	до т.			
1	2	3	4	5
н10У	н11У	8.85	–	–
н11У	н12У	10.26	–	–
н12У	н13У	0.52	–	–
н13У	н14У	3.11	–	–
н14У	н15У	0.49	–	–
н15У	н16У	1.09	–	–
н16У	н17У	14.38	–	–
н17У	н18У	7.40	–	–
н18У	н19У	16.49	–	–
н19У	н20У	6.83	–	–

н20У	н21У	10.26	–	–
н21У	н7У	11.41	–	–
н7У	н22У	21.20	–	–
н22У	н23У	14.36	–	–
н23У	н24У	7.67	–	–
н24У	н25У	32.21	–	–
н25У	н10У	11.32	–	–

3. Сведения о характеристиках уточняемого земельного участка с кадастровым номером 48:19:6280102:10

№ п/п	Наименование характеристики	Значение характеристики
1	2	3
1.	Адрес земельного участка	–
1.1	Сведения о местоположении земельного участка (при отсутствии адреса) в структурированном в соответствии с федеральной информационной адресной системой виде	Липецкая обл, Елец г, Рабочая ул, 6
1.2	Дополнительные сведения о местоположении земельного участка	–
2.	Площадь земельного участка \pm величина предельной погрешности определения (вычисления) площади ($P \pm \Delta P$), м ²	1455 кв.м \pm 8.04 кв.м
3.	Формула, примененная для вычисления предельной погрешности определения площади земельного участка с подставленными значениями (ΔP), м ²	$\Delta P = 2 * 0.10 * \sqrt{1455} * \sqrt{((1 + 1.59^2)/(2 * 1.59))} = 8.04$
4.	Площадь земельного участка согласно сведениям Единого государственного реестра недвижимости ($P_{\text{кад}}$), м ²	1451
5.	Оценка расхождения P и $P_{\text{кад}}$ ($P - P_{\text{кад}}$), м ²	4 кв.м
6.	Предельные минимальный и максимальный размеры земельного участка ($P_{\text{мин}}$ и $P_{\text{макс}}$), м ²	300 1000
7.	Кадастровый номер или иной государственный учетный номер (инвентарный) объекта недвижимости, расположенного на земельном участке	48:19:6280102:43
8.	Вид (виды) разрешенного использования	Для размещения домовладения
8.1	Дополнительные сведения об использовании земельного участка	–
9.	Сведения о земельных участках (землях общего пользования, территории общего пользования), посредством которых обеспечивается доступ	–

10.	Иные сведения				–		
4. Пояснения к сведениям об уточняемом земельном участке с кадастровым номером: <u>48:19:6280102:10</u>							
1.	–						
Сведения об уточняемых земельных участках, необходимые для исправления реестровых ошибок в сведениях о местоположении их границ							
1. Сведения о характерных точках границ уточняемого земельного участка с кадастровым номером <u>48:19:6280102:11</u>							
Система координат <u>МСК-48, зона 1</u>					Зона № <u>1</u>		
Обозначение характерных точек границ	Координаты, м				Метод определения координат	Формулы, примененные для расчета средней квадратической погрешности определения координат характерных точек границ (Mt), с подставленными в такие формулы значениями и итоговые (вычисленные) значения Mt, м	Описание закрепления точки
	содержатся в Едином государственном реестре недвижимости		определены в ходе выполнения комплексных кадастровых работ				
	X	Y	X	Y			
1	2	3	4	5	6	7	8
н26У	–	–	418566.82	1252275.43	Метод спутниковых геодезических измерений (определений)	$Mt=\sqrt{(0.07^2+0.07^2)}=0.10$	–
н27У	–	–	418558.56	1252272.34	Метод спутниковых геодезических измерений (определений)	$Mt=\sqrt{(0.07^2+0.07^2)}=0.10$	–
н28У	–	–	418553.20	1252270.01	Метод спутниковых геодезических измерений (определений)	$Mt=\sqrt{(0.07^2+0.07^2)}=0.10$	–
н29У	–	–	418555.93	1252262.10	Метод спутниковых геодезических измерений (определений)	$Mt=\sqrt{(0.07^2+0.07^2)}=0.10$	–
н30У	–	–	418556.12	1252262.13	Метод спутниковых геодезических измерений	$Mt=\sqrt{(0.07^2+0.07^2)}=0.10$	–

					(определений)		
н31У	–	–	418558. 30	1252257 .61	Метод спутниковых геодезических измерений (определений)	$Mt=\sqrt{(0.07^2+0.07^2)}=0.10$	–
н32У	–	–	418559. 96	1252252 .11	Метод спутниковых геодезических измерений (определений)	$Mt=\sqrt{(0.07^2+0.07^2)}=0.10$	–
н33У	–	–	418563. 00	1252244 .36	Метод спутниковых геодезических измерений (определений)	$Mt=\sqrt{(0.07^2+0.07^2)}=0.10$	–
н34У	–	–	418570. 47	1252247 .44	Метод спутниковых геодезических измерений (определений)	$Mt=\sqrt{(0.07^2+0.07^2)}=0.10$	–
н35У	–	–	418576. 90	1252250 .10	Метод спутниковых геодезических измерений (определений)	$Mt=\sqrt{(0.07^2+0.07^2)}=0.10$	–
н36У	–	–	418570. 03	1252267 .55	Метод спутниковых геодезических измерений (определений)	$Mt=\sqrt{(0.07^2+0.07^2)}=0.10$	–
н26У	–	–	418566. 82	1252275 .43	Метод спутниковых геодезических измерений (определений)	$Mt=\sqrt{(0.07^2+0.07^2)}=0.10$	–

2. Сведения о частях границ уточняемого земельного участка с кадастровым номером 48:19:6280102:11

Обозначение части границ		Горизонтальное проложение (S), м	Описание прохождения части границ	Сведения о согласовании местоположения границ (согласовано/спорное)
от т.	до т.			
1	2	3	4	5
н26У	н27У	8.82	–	–
н27У	н28У	5.84	–	–
н28У	н29У	8.37	–	–
н29У	н30У	0.19	–	–

н30У	н31У	5.02	–	–
н31У	н32У	5.75	–	–
н32У	н33У	8.32	–	–
н33У	н34У	8.08	–	–
н34У	н35У	6.96	–	–
н35У	н36У	18.75	–	–
н36У	н26У	8.51	–	–

3. Сведения о характеристиках уточняемого земельного участка с кадастровым номером 48:19:6280102:11

№ п/п	Наименование характеристики	Значение характеристики
1	2	3
1.	Адрес земельного участка	–
1.1	Сведения о местоположении земельного участка (при отсутствии адреса) в структурированном в соответствии с федеральной информационной адресной системой виде	Липецкая обл, Елец г, Нади Гусевой ул, 23 дом
1.2	Дополнительные сведения о местоположении земельного участка	–
2.	Площадь земельного участка \pm величина предельной погрешности определения (вычисления) площади ($P \pm \Delta P$), м ²	409 кв.м \pm 4.12 кв.м
3.	Формула, примененная для вычисления предельной погрешности определения площади земельного участка с подставленными значениями (ΔP), м ²	$\Delta P = 2 * 0.10 * \sqrt{409} * \sqrt{((1 + 1.31^2)/(2 * 1.31))} = 4.12$
4.	Площадь земельного участка согласно сведениям Единого государственного реестра недвижимости ($P_{\text{кад}}$), м ²	404
5.	Оценка расхождения P и $P_{\text{кад}}$ ($P - P_{\text{кад}}$), м ²	5 кв.м
6.	Предельные минимальный и максимальный размеры земельного участка ($P_{\text{мин}}$ и $P_{\text{макс}}$), м ²	300 1000
7.	Кадастровый номер или иной государственный учетный номер (инвентарный) объекта недвижимости, расположенного на земельном участке	48:19:6280102:48
8.	Вид (виды) разрешенного использования	Под жилую застройку
8.1	Дополнительные сведения об использовании земельного участка	–
9.	Сведения о земельных участках (землях общего пользования, территории общего пользования), посредством которых обеспечивается доступ	–

10.	Иные сведения				–		
4. Пояснения к сведениям об уточняемом земельном участке с кадастровым номером: <u>48:19:6280102:11</u>							
1.	–						
Сведения об уточняемых земельных участках, необходимые для исправления реестровых ошибок в сведениях о местоположении их границ							
1. Сведения о характерных точках границ уточняемого земельного участка с кадастровым номером <u>48:19:6280102:14</u>							
Система координат <u>МСК-48, зона 1</u>					Зона № <u>1</u>		
Обозначение характерных точек границ	Координаты, м				Метод определения координат	Формулы, примененные для расчета средней квадратической погрешности определения координат характерных точек границ (Mt), с подставленными в такие формулы значениями и итоговые (вычисленные) значения Mt, м	Описание закрепления точки
	содержатся в Едином государственном реестре недвижимости		определены в ходе выполнения комплексных кадастровых работ				
	X	Y	X	Y			
1	2	3	4	5	6	7	8
н37У	–	–	418597.26	1252189.05	Метод спутниковых геодезических измерений (определений)	$Mt=\sqrt{(0.07^2+0.07^2)}=0.10$	–
н38У	–	–	418596.96	1252189.89	Метод спутниковых геодезических измерений (определений)	$Mt=\sqrt{(0.07^2+0.07^2)}=0.10$	–
н39У	–	–	418594.25	1252197.82	Метод спутниковых геодезических измерений (определений)	$Mt=\sqrt{(0.07^2+0.07^2)}=0.10$	–
н40У	–	–	418592.81	1252202.29	Метод спутниковых геодезических измерений (определений)	$Mt=\sqrt{(0.07^2+0.07^2)}=0.10$	–
н41У	–	–	418572.14	1252194.24	Метод спутниковых геодезических измерений	$Mt=\sqrt{(0.07^2+0.07^2)}=0.10$	–

					(определений)		
н42У	–	–	418563. 31	1252190 .74	Метод спутниковых геодезических измерений (определений)	$Mt=\sqrt{(0.07^2+0.07^2)}=0.10$	–
н43У	–	–	418530. 96	1252178 .13	Метод спутниковых геодезических измерений (определений)	$Mt=\sqrt{(0.07^2+0.07^2)}=0.10$	–
н44У	–	–	418534. 40	1252166 .87	Метод спутниковых геодезических измерений (определений)	$Mt=\sqrt{(0.07^2+0.07^2)}=0.10$	–
н45У	–	–	418570. 94	1252180 .16	Метод спутниковых геодезических измерений (определений)	$Mt=\sqrt{(0.07^2+0.07^2)}=0.10$	–
н37У	–	–	418597. 26	1252189 .05	Метод спутниковых геодезических измерений (определений)	$Mt=\sqrt{(0.07^2+0.07^2)}=0.10$	–

2. Сведения о частях границ уточняемого земельного участка с кадастровым номером 48:19:6280102:14

Обозначение части границ		Горизонтальное проложение (S), м	Описание прохождения части границ	Сведения о согласовании местоположения границ (согласовано/спорное)
от т.	до т.			
1	2	3	4	5
н37У	н38У	0.89	–	–
н38У	н39У	8.38	–	–
н39У	н40У	4.70	–	–
н40У	н41У	22.18	–	–
н41У	н42У	9.50	–	–
н42У	н43У	34.72	–	–
н43У	н44У	11.77	–	–
н44У	н45У	38.88	–	–
н45У	н37У	27.78	–	–

3. Сведения о характеристиках уточняемого земельного участка с кадастровым номером 48:19:6280102:14

№ п/п	Наименование характеристики	Значение характеристики
1	2	3
1.	Адрес земельного участка	–
1.1	Сведения о местоположении земельного участка (при отсутствии адреса) в структурированном в соответствии с федеральной информационной адресной системой виде	Липецкая обл, Елец г, Нади Гусевой ул, 31 дом
1.2	Дополнительные сведения о местоположении земельного участка	–
2.	Площадь земельного участка \pm величина предельной погрешности определения (вычисления) площади ($P \pm \Delta P$), м ²	842 кв.м \pm 6.36 кв.м
3.	Формула, примененная для вычисления предельной погрешности определения площади земельного участка с подставленными значениями (ΔP), м ²	$\Delta P = 2 * 0.10 * \sqrt{842} * \sqrt{((1 + 1.87^2)/(2 * 1.87))} = 6.36$
4.	Площадь земельного участка согласно сведениям Единого государственного реестра недвижимости ($P_{\text{кад}}$), м ²	842
5.	Оценка расхождения P и $P_{\text{кад}}$ ($P - P_{\text{кад}}$), м ²	0 кв.м
6.	Предельные минимальный и максимальный размеры земельного участка ($P_{\text{мин}}$ и $P_{\text{макс}}$), м ²	300 1000
7.	Кадастровый номер или иной государственный учетный номер (инвентарный) объекта недвижимости, расположенного на земельном участке	48:19:6280102:51
8.	Вид (виды) разрешенного использования	Для размещения домовладения
8.1	Дополнительные сведения об использовании земельного участка	–
9.	Сведения о земельных участках (землях общего пользования, территории общего пользования), посредством которых обеспечивается доступ	–
10.	Иные сведения	–

4. Пояснения к сведениям об уточняемом земельном участке с кадастровым номером: 48:19:6280102:14

1. –

Сведения об уточняемых земельных участках, необходимые для исправления реестровых ошибок в сведениях о местоположении их границ

1. Сведения о характерных точках границ уточняемого земельного участка с кадастровым номером 48:19:6280102:15

Система координат МСК-48, зона 1

Зона № 1

Обозначен	Координаты, м	Метод	Формулы,	Описание
-----------	---------------	-------	----------	----------

не характерн ых точек границ	содержатся в Едином государственном реестре недвижимости		определены в ходе выполнения комплексных кадастровых работ		определения координат	примененные для расчета средней квадратической погрешности определения координат характерных точек границ (Mt), с подставленными в такие формулы значениями и итоговые (вычисленные) значения Mt, м	закреплен я точки
	X	Y	X	Y			
1	2	3	4	5	6	7	8
н46У	–	–	418601. 89	1252175 .68	Метод спутниковых геодезических измерений (определений)	$Mt=\sqrt{(0.07^2+0.07^2)}=0.10$	–
н37У	–	–	418597. 26	1252189 .05	Метод спутниковых геодезических измерений (определений)	$Mt=\sqrt{(0.07^2+0.07^2)}=0.10$	–
н45У	–	–	418570. 94	1252180 .16	Метод спутниковых геодезических измерений (определений)	$Mt=\sqrt{(0.07^2+0.07^2)}=0.10$	–
н44У	–	–	418534. 40	1252166 .87	Метод спутниковых геодезических измерений (определений)	$Mt=\sqrt{(0.07^2+0.07^2)}=0.10$	–
н47У	–	–	418536. 06	1252161 .70	Метод спутниковых геодезических измерений (определений)	$Mt=\sqrt{(0.07^2+0.07^2)}=0.10$	–
н48У	–	–	418536. 73	1252160 .09	Метод спутниковых геодезических измерений (определений)	$Mt=\sqrt{(0.07^2+0.07^2)}=0.10$	–
н49У	–	–	418538. 46	1252153 .79	Метод спутниковых геодезических измерений (определений)	$Mt=\sqrt{(0.07^2+0.07^2)}=0.10$	–
н50У	–	–	418568. 96	1252163 .97	Метод спутниковых геодезических	$Mt=\sqrt{(0.07^2+0.07^2)}=0.10$	–

					измерений (определений)		
н51У	–	–	418572. 70	1252164 .63	Метод спутниковых геодезических измерений (определений)	$Mt=\sqrt{(0.07^2+0.07^2)}=0.10$	–
н52У	–	–	418585. 56	1252169 .77	Метод спутниковых геодезических измерений (определений)	$Mt=\sqrt{(0.07^2+0.07^2)}=0.10$	–
н53У	–	–	418593. 40	1252172 .54	Метод спутниковых геодезических измерений (определений)	$Mt=\sqrt{(0.07^2+0.07^2)}=0.10$	–
н46У	–	–	418601. 89	1252175 .68	Метод спутниковых геодезических измерений (определений)	$Mt=\sqrt{(0.07^2+0.07^2)}=0.10$	–

2. Сведения о частях границ уточняемого земельного участка с кадастровым номером 48:19:6280102:15

Обозначение части границ		Горизонтальное проложение (S), м	Описание прохождения части границ	Сведения о согласовании местоположения границ (согласовано/спорное)
от т.	до т.			
1	2	3	4	5
н46У	н37У	14.15	–	–
н37У	н45У	27.78	–	–
н45У	н44У	38.88	–	–
н44У	н47У	5.43	–	–
н47У	н48У	1.74	–	–
н48У	н49У	6.53	–	–
н49У	н50У	32.15	–	–
н50У	н51У	3.80	–	–
н51У	н52У	13.85	–	–
н52У	н53У	8.31	–	–
н53У	н46У	9.05	–	–

3. Сведения о характеристиках уточняемого земельного участка с кадастровым номером 48:19:6280102:15

№ п/п	Наименование характеристики	Значение характеристики
1	2	3
1.	Адрес земельного участка	–
1.1	Сведения о местоположении земельного участка (при отсутствии адреса) в структурированном в соответствии с федеральной информационной адресной системой виде	Липецкая обл, Елец г, Нади Гусевой ул, 33 дом
1.2	Дополнительные сведения о местоположении земельного участка	–
2.	Площадь земельного участка \pm величина предельной погрешности определения (вычисления) площади ($P \pm \Delta P$), м ²	961 кв.м \pm 6.84 кв.м
3.	Формула, примененная для вычисления предельной погрешности определения площади земельного участка с подставленными значениями (ΔP), м ²	$\Delta P = 2 * 0.10 * \sqrt{961} * \sqrt{((1 + 1.91^2)/(2 * 1.91))} = 6.84$
4.	Площадь земельного участка согласно сведениям Единого государственного реестра недвижимости ($P_{\text{кад}}$), м ²	961
5.	Оценка расхождения P и $P_{\text{кад}}$ ($P - P_{\text{кад}}$), м ²	0 кв.м
6.	Предельные минимальный и максимальный размеры земельного участка ($P_{\text{мин}}$ и $P_{\text{макс}}$), м ²	300 1000
7.	Кадастровый номер или иной государственный учетный номер (инвентарный) объекта недвижимости, расположенного на земельном участке	48:19:6280102:52
8.	Вид (виды) разрешенного использования	для размещения домовладения
8.1	Дополнительные сведения об использовании земельного участка	–
9.	Сведения о земельных участках (землях общего пользования, территории общего пользования), посредством которых обеспечивается доступ	–
10.	Иные сведения	–

4. Пояснения к сведениям об уточняемом земельном участке с кадастровым номером: 48:19:6280102:15

1. –

Сведения об уточняемых земельных участках, необходимые для исправления реестровых ошибок в сведениях о местоположении их границ

1. Сведения о характерных точках границ уточняемого земельного участка с кадастровым номером 48:19:6280102:16

Система координат МСК-48, зона 1

Зона № 1

Обозначен	Координаты, м	Метод	Формулы,	Описание
-----------	---------------	-------	----------	----------

не характерн ых точек границ	содержатся в Едином государственном реестре недвижимости		определены в ходе выполнения комплексных кадастровых работ		определения координат	примененные для расчета средней квадратической погрешности определения координат характерных точек границ (Mt), с подставленными в такие формулы значениями и итоговые (вычисленные) значения Mt, м	закреплен я точки
	X	Y	X	Y			
1	2	3	4	5	6	7	8
н49У	–	–	418538. 46	1252153 .79	Метод спутниковых геодезических измерений (определений)	$Mt=\sqrt{(0.07^2+0.07^2)}=0.10$	–
н50У	–	–	418568. 96	1252163 .97	Метод спутниковых геодезических измерений (определений)	$Mt=\sqrt{(0.07^2+0.07^2)}=0.10$	–
н51У	–	–	418572. 70	1252164 .63	Метод спутниковых геодезических измерений (определений)	$Mt=\sqrt{(0.07^2+0.07^2)}=0.10$	–
н52У	–	–	418585. 56	1252169 .77	Метод спутниковых геодезических измерений (определений)	$Mt=\sqrt{(0.07^2+0.07^2)}=0.10$	–
н53У	–	–	418593. 40	1252172 .54	Метод спутниковых геодезических измерений (определений)	$Mt=\sqrt{(0.07^2+0.07^2)}=0.10$	–
н46У	–	–	418601. 89	1252175 .68	Метод спутниковых геодезических измерений (определений)	$Mt=\sqrt{(0.07^2+0.07^2)}=0.10$	–
н54У	–	–	418601. 99	1252175 .40	Метод спутниковых геодезических измерений (определений)	$Mt=\sqrt{(0.07^2+0.07^2)}=0.10$	–
н55У	–	–	418606. 05	1252163 .92	Метод спутниковых геодезических	$Mt=\sqrt{(0.07^2+0.07^2)}=0.10$	–

					измерений (определений)		
н56У	–	–	418606. 99	1252161 .57	Метод спутниковых геодезических измерений (определений)	$Mt=\sqrt{(0.07^2+0.07^2)}=0.10$	–
н57У	–	–	418577. 63	1252150 .13	Метод спутниковых геодезических измерений (определений)	$Mt=\sqrt{(0.07^2+0.07^2)}=0.10$	–
н58У	–	–	418542. 87	1252138 .06	Метод спутниковых геодезических измерений (определений)	$Mt=\sqrt{(0.07^2+0.07^2)}=0.10$	–
н59У	–	–	418540. 10	1252146 .51	Метод спутниковых геодезических измерений (определений)	$Mt=\sqrt{(0.07^2+0.07^2)}=0.10$	–
н49У	–	–	418538. 46	1252153 .79	Метод спутниковых геодезических измерений (определений)	$Mt=\sqrt{(0.07^2+0.07^2)}=0.10$	–

2. Сведения о частях границ уточняемого земельного участка с кадастровым номером 48:19:6280102:16

Обозначение части границ		Горизонтальное проложение (S), м	Описание прохождения части границ	Сведения о согласовании местоположения границ (согласовано/спорное)
от т.	до т.			
1	2	3	4	5
н49У	н50У	32.15	–	–
н50У	н51У	3.80	–	–
н51У	н52У	13.85	–	–
н52У	н53У	8.31	–	–
н53У	н46У	9.05	–	–
н46У	н54У	0.30	–	–
н54У	н55У	12.18	–	–
н55У	н56У	2.53	–	–
н56У	н57У	31.51	–	–
н57У	н58У	36.80	–	–

н58У	н59У	8.89	–	–
н59У	н49У	7.46	–	–

3. Сведения о характеристиках уточняемого земельного участка с кадастровым номером 48:19:6280102:16

№ п/п	Наименование характеристики	Значение характеристики
1	2	3
1.	Адрес земельного участка	–
1.1	Сведения о местоположении земельного участка (при отсутствии адреса) в структурированном в соответствии с федеральной информационной адресной системой виде	Липецкая обл, Елец г, Нади Гусевой ул, 35 дом
1.2	Дополнительные сведения о местоположении земельного участка	–
2.	Площадь земельного участка \pm величина предельной погрешности определения (вычисления) площади ($P \pm \Delta P$), м ²	1065 кв.м \pm 7.10 кв.м
3.	Формула, примененная для вычисления предельной погрешности определения площади земельного участка с подставленными значениями (ΔP), м ²	$\Delta P = 2 * 0.10 * \sqrt{1065} * \sqrt{((1 + 1.82^2)/(2 * 1.82))} = 7.10$
4.	Площадь земельного участка согласно сведениям Единого государственного реестра недвижимости ($P_{\text{кад}}$), м ²	1065
5.	Оценка расхождения P и $P_{\text{кад}}$ ($P - P_{\text{кад}}$), м ²	0 кв.м
6.	Предельные минимальный и максимальный размеры земельного участка ($P_{\text{мин}}$ и $P_{\text{макс}}$), м ²	300 1000
7.	Кадастровый номер или иной государственный учетный номер (инвентарный) объекта недвижимости, расположенного на земельном участке	48:19:6280102:53
8.	Вид (виды) разрешенного использования	под жилую застройку
8.1	Дополнительные сведения об использовании земельного участка	–
9.	Сведения о земельных участках (землях общего пользования, территории общего пользования), посредством которых обеспечивается доступ	–
10.	Иные сведения	–

4. Пояснения к сведениям об уточняемом земельном участке с кадастровым номером: 48:19:6280102:16

1.	–
----	---

Сведения об уточняемых земельных участках, необходимые для исправления реестровых ошибок в сведениях о местоположении их границ

1. Сведения о характерных точках границ уточняемого земельного участка с кадастровым номером 48:19:6280102:17

Система координат МСК-48, зона 1

Зона № 1

Обозначение характерных точек границ	Координаты, м				Метод определения координат	Формулы, примененные для расчета средней квадратической погрешности определения координат характерных точек границ (Mt), с подставленными в такие формулы значениями и итоговые (вычисленные) значения Mt, м	Описание закрепления точки
	содержатся в Едином государственном реестре недвижимости		определены в ходе выполнения комплексных кадастровых работ				
	X	Y	X	Y			
1	2	3	4	5	6	7	8
н60У	–	–	418611.60	1252149.37	Метод спутниковых геодезических измерений (определений)	$Mt=\sqrt{(0.07^2+0.07^2)}=0.10$	–
н61У	–	–	418610.58	1252152.07	Метод спутниковых геодезических измерений (определений)	$Mt=\sqrt{(0.07^2+0.07^2)}=0.10$	–
н62У	–	–	418607.42	1252160.23	Метод спутниковых геодезических измерений (определений)	$Mt=\sqrt{(0.07^2+0.07^2)}=0.10$	–
н56У	–	–	418606.99	1252161.57	Метод спутниковых геодезических измерений (определений)	$Mt=\sqrt{(0.07^2+0.07^2)}=0.10$	–
н57У	–	–	418577.63	1252150.13	Метод спутниковых геодезических измерений (определений)	$Mt=\sqrt{(0.07^2+0.07^2)}=0.10$	–
н58У	–	–	418542.87	1252138.06	Метод спутниковых геодезических измерений (определений)	$Mt=\sqrt{(0.07^2+0.07^2)}=0.10$	–
н63У	–	–	418546.60	1252127.22	Метод спутниковых	$Mt=\sqrt{(0.07^2+0.07^2)}=0.10$	–

					геодезических измерений (определений)		
н64У	–	–	418588.17	1252140.71	Метод спутниковых геодезических измерений (определений)	$Mt=\sqrt{(0.07^2+0.07^2)}=0.10$	–
н65У	–	–	418594.01	1252143.00	Метод спутниковых геодезических измерений (определений)	$Mt=\sqrt{(0.07^2+0.07^2)}=0.10$	–
н60У	–	–	418611.60	1252149.37	Метод спутниковых геодезических измерений (определений)	$Mt=\sqrt{(0.07^2+0.07^2)}=0.10$	–

2. Сведения о частях границ уточняемого земельного участка с кадастровым номером 48:19:6280102:17

Обозначение части границ		Горизонтальное проложение (S), м	Описание прохождения части границ	Сведения о согласовании местоположения границ (согласовано/спорное)
от т.	до т.			
1	2	3	4	5
н60У	н61У	2.89	–	–
н61У	н62У	8.75	–	–
н62У	н56У	1.41	–	–
н56У	н57У	31.51	–	–
н57У	н58У	36.80	–	–
н58У	н63У	11.46	–	–
н63У	н64У	43.70	–	–
н64У	н65У	6.27	–	–
н65У	н60У	18.71	–	–

3. Сведения о характеристиках уточняемого земельного участка с кадастровым номером 48:19:6280102:17

№ п/п	Наименование характеристики	Значение характеристики
1	2	3
1.	Адрес земельного участка	–
1.1	Сведения о местоположении земельного участка (при отсутствии адреса) в структурированном в соответствии с	Липецкая обл, Елец г, Нади Гусевой ул, 37 дом

						ИТОВОГЫЕ (ВЫЧИСЛЕННЫЕ) ЗНАЧЕНИЯ Мt, м	
1	2	3	4	5	6	7	8
н3У	–	–	418615. 18	1252139 .28	Метод спутниковых геодезических измерений (определений)	$Mt=\sqrt{(0.07^2+0.07^2)}=0.10$	–
н66У	–	–	418613. 76	1252143 .22	Метод спутниковых геодезических измерений (определений)	$Mt=\sqrt{(0.07^2+0.07^2)}=0.10$	–
н60У	–	–	418611. 60	1252149 .37	Метод спутниковых геодезических измерений (определений)	$Mt=\sqrt{(0.07^2+0.07^2)}=0.10$	–
н65У	–	–	418594. 01	1252143 .00	Метод спутниковых геодезических измерений (определений)	$Mt=\sqrt{(0.07^2+0.07^2)}=0.10$	–
н64У	–	–	418588. 17	1252140 .71	Метод спутниковых геодезических измерений (определений)	$Mt=\sqrt{(0.07^2+0.07^2)}=0.10$	–
н63У	–	–	418546. 60	1252127 .22	Метод спутниковых геодезических измерений (определений)	$Mt=\sqrt{(0.07^2+0.07^2)}=0.10$	–
н67У	–	–	418546. 91	1252126 .31	Метод спутниковых геодезических измерений (определений)	$Mt=\sqrt{(0.07^2+0.07^2)}=0.10$	–
н68У	–	–	418549. 98	1252117 .27	Метод спутниковых геодезических измерений (определений)	$Mt=\sqrt{(0.07^2+0.07^2)}=0.10$	–
н6У	–	–	418550. 14	1252116 .85	Метод спутниковых геодезических измерений (определений)	$Mt=\sqrt{(0.07^2+0.07^2)}=0.10$	–

н5У	–	–	418584. 06	1252128 .08	Метод спутниковых геодезических измерений (определений)	$Mt=\sqrt{(0.07^2+0.07^2)}=0.10$	–
н4У	–	–	418602. 28	1252134 .64	Метод спутниковых геодезических измерений (определений)	$Mt=\sqrt{(0.07^2+0.07^2)}=0.10$	–
н3У	–	–	418615. 18	1252139 .28	Метод спутниковых геодезических измерений (определений)	$Mt=\sqrt{(0.07^2+0.07^2)}=0.10$	–

2. Сведения о частях границ уточняемого земельного участка с кадастровым номером 48:19:6280102:18

Обозначение части границ		Горизонтальное проложение (S), м	Описание прохождения части границ	Сведения о согласовании местоположения границ (согласовано/спорное)
от т.	до т.			
1	2	3	4	5
н3У	н66У	4.19	–	–
н66У	н60У	6.52	–	–
н60У	н65У	18.71	–	–
н65У	н64У	6.27	–	–
н64У	н63У	43.70	–	–
н63У	н67У	0.96	–	–
н67У	н68У	9.55	–	–
н68У	н6У	0.45	–	–
н6У	н5У	35.73	–	–
н5У	н4У	19.36	–	–
н4У	н3У	13.71	–	–

3. Сведения о характеристиках уточняемого земельного участка с кадастровым номером 48:19:6280102:18

№ п/п	Наименование характеристики	Значение характеристики
1	2	3
1.	Адрес земельного участка	–
1.1	Сведения о местоположении земельного участка (при отсутствии адреса) в структурированном в соответствии с	Липецкая обл, Елец г, Нади Гусевой ул, 39 дом

						ИТОВОГЫЕ (ВЫЧИСЛЕННЫЕ) ЗНАЧЕНИЯ Мt, м	
1	2	3	4	5	6	7	8
н21У	–	–	418558. 66	1252096 .24	Метод спутниковых геодезических измерений (определений)	$Mt=\sqrt{(0.07^2+0.07^2)}=0.10$	–
н7У	–	–	418554. 03	1252106 .67	Метод спутниковых геодезических измерений (определений)	$Mt=\sqrt{(0.07^2+0.07^2)}=0.10$	–
н8У	–	–	418575. 99	1252113 .86	Метод спутниковых геодезических измерений (определений)	$Mt=\sqrt{(0.07^2+0.07^2)}=0.10$	–
н9У	–	–	418606. 35	1252124 .44	Метод спутниковых геодезических измерений (определений)	$Mt=\sqrt{(0.07^2+0.07^2)}=0.10$	–
н1У	–	–	418618. 61	1252128 .98	Метод спутниковых геодезических измерений (определений)	$Mt=\sqrt{(0.07^2+0.07^2)}=0.10$	–
н69У	–	–	418621. 35	1252120 .81	Метод спутниковых геодезических измерений (определений)	$Mt=\sqrt{(0.07^2+0.07^2)}=0.10$	–
н70У	–	–	418622. 20	1252118 .28	Метод спутниковых геодезических измерений (определений)	$Mt=\sqrt{(0.07^2+0.07^2)}=0.10$	–
н71У	–	–	418611. 15	1252114 .45	Метод спутниковых геодезических измерений (определений)	$Mt=\sqrt{(0.07^2+0.07^2)}=0.10$	–
н72У	–	–	418591. 38	1252107 .71	Метод спутниковых геодезических измерений (определений)	$Mt=\sqrt{(0.07^2+0.07^2)}=0.10$	–

н73У	–	–	418582. 70	1252105 .30	Метод спутниковых геодезических измерений (определений)	$Mt=\sqrt{(0.07^2+0.07^2)}=0.10$	–
н74У	–	–	418563. 05	1252098 .36	Метод спутниковых геодезических измерений (определений)	$Mt=\sqrt{(0.07^2+0.07^2)}=0.10$	–
н21У	–	–	418558. 66	1252096 .24	Метод спутниковых геодезических измерений (определений)	$Mt=\sqrt{(0.07^2+0.07^2)}=0.10$	–

2. Сведения о частях границ уточняемого земельного участка с кадастровым номером 48:19:6280102:19

Обозначение части границ		Горизонтальное проложение (S), м	Описание прохождения части границ	Сведения о согласовании местоположения границ (согласовано/спорное)
от т.	до т.			
1	2	3	4	5
н21У	н7У	11.41	–	–
н7У	н8У	23.11	–	–
н8У	н9У	32.15	–	–
н9У	н1У	13.07	–	–
н1У	н69У	8.62	–	–
н69У	н70У	2.67	–	–
н70У	н71У	11.69	–	–
н71У	н72У	20.89	–	–
н72У	н73У	9.01	–	–
н73У	н74У	20.84	–	–
н74У	н21У	4.88	–	–

3. Сведения о характеристиках уточняемого земельного участка с кадастровым номером 48:19:6280102:19

№ п/п	Наименование характеристики	Значение характеристики
1	2	3
1.	Адрес земельного участка	–
1.1	Сведения о местоположении земельного участка (при отсутствии адреса) в структурированном в соответствии с	Липецкая обл, Елец г, Нади Гусевой ул, 43 дом

						ИТОВОГЫЕ (ВЫЧИСЛЕННЫЕ) ЗНАЧЕНИЯ Мt, м	
1	2	3	4	5	6	7	8
н20У	–	–	418561. 83	1252086 .48	Метод спутниковых геодезических измерений (определений)	$Mt=\sqrt{(0.07^2+0.07^2)}=0.10$	–
н21У	–	–	418558. 66	1252096 .24	Метод спутниковых геодезических измерений (определений)	$Mt=\sqrt{(0.07^2+0.07^2)}=0.10$	–
н74У	–	–	418563. 05	1252098 .36	Метод спутниковых геодезических измерений (определений)	$Mt=\sqrt{(0.07^2+0.07^2)}=0.10$	–
н73У	–	–	418582. 70	1252105 .30	Метод спутниковых геодезических измерений (определений)	$Mt=\sqrt{(0.07^2+0.07^2)}=0.10$	–
н72У	–	–	418591. 38	1252107 .71	Метод спутниковых геодезических измерений (определений)	$Mt=\sqrt{(0.07^2+0.07^2)}=0.10$	–
н71У	–	–	418611. 15	1252114 .45	Метод спутниковых геодезических измерений (определений)	$Mt=\sqrt{(0.07^2+0.07^2)}=0.10$	–
н70У	–	–	418622. 20	1252118 .28	Метод спутниковых геодезических измерений (определений)	$Mt=\sqrt{(0.07^2+0.07^2)}=0.10$	–
н75У	–	–	418624. 68	1252111 .53	Метод спутниковых геодезических измерений (определений)	$Mt=\sqrt{(0.07^2+0.07^2)}=0.10$	–
н76У	–	–	418625. 31	1252107 .53	Метод спутниковых геодезических измерений (определений)	$Mt=\sqrt{(0.07^2+0.07^2)}=0.10$	–

н77У	–	–	418605. 25	1252101 .06	Метод спутниковых геодезических измерений (определений)	$Mt=\sqrt{(0.07^2+0.07^2)}=0.10$	–
н78У	–	–	418596. 25	1252097 .93	Метод спутниковых геодезических измерений (определений)	$Mt=\sqrt{(0.07^2+0.07^2)}=0.10$	–
н79У	–	–	418590. 52	1252095 .85	Метод спутниковых геодезических измерений (определений)	$Mt=\sqrt{(0.07^2+0.07^2)}=0.10$	–
н20У	–	–	418561. 83	1252086 .48	Метод спутниковых геодезических измерений (определений)	$Mt=\sqrt{(0.07^2+0.07^2)}=0.10$	–

2. Сведения о частях границ уточняемого земельного участка с кадастровым номером 48:19:6280102:20

Обозначение части границ		Горизонтальное проложение (S), м	Описание прохождения части границ	Сведения о согласовании местоположения границ (согласовано/спорное)
от т.	до т.			
1	2	3	4	5
н20У	н21У	10.26	–	–
н21У	н74У	4.88	–	–
н74У	н73У	20.84	–	–
н73У	н72У	9.01	–	–
н72У	н71У	20.89	–	–
н71У	н70У	11.69	–	–
н70У	н75У	7.19	–	–
н75У	н76У	4.05	–	–
н76У	н77У	21.08	–	–
н77У	н78У	9.53	–	–
н78У	н79У	6.10	–	–
н79У	н20У	30.18	–	–

3. Сведения о характеристиках уточняемого земельного участка с кадастровым номером 48:19:6280102:20

№	Наименование характеристики	Значение характеристики
---	-----------------------------	-------------------------

п/п	2	3		
1.	Адрес земельного участка	–		
1.1	Сведения о местоположении земельного участка (при отсутствии адреса) в структурированном в соответствии с федеральной информационной адресной системой виде	Липецкая обл, Елец г, Нади Гусевой ул, 45 дом		
1.2	Дополнительные сведения о местоположении земельного участка	–		
2.	Площадь земельного участка ± величина предельной погрешности определения (вычисления) площади ($P \pm \Delta P$), м ²	741 кв.м ± 6.18 кв.м		
3.	Формула, примененная для вычисления предельной погрешности определения площади земельного участка с подставленными значениями (ΔP), м ²	$\Delta P = 2 * 0.10 * \sqrt{741} * \sqrt{((1 + 2.10^2)/(2 * 2.10))} = 6.18$		
4.	Площадь земельного участка согласно сведениям Единого государственного реестра недвижимости ($P_{\text{кад}}$), м ²	742		
5.	Оценка расхождения P и $P_{\text{кад}}$ ($P - P_{\text{кад}}$), м ²	1 кв.м		
6.	Предельные минимальный и максимальный размеры земельного участка ($P_{\text{мин}}$ и $P_{\text{макс}}$), м ²	300 1000		
7.	Кадастровый номер или иной государственный учетный номер (инвентарный) объекта недвижимости, расположенного на земельном участке	48:19:6280102:56		
8.	Вид (виды) разрешенного использования	Для размещения домовладения		
8.1	Дополнительные сведения об использовании земельного участка	–		
9.	Сведения о земельных участках (землях общего пользования, территории общего пользования), посредством которых обеспечивается доступ	–		
10.	Иные сведения	–		
4. Пояснения к сведениям об уточняемом земельном участке с кадастровым номером: <u>48:19:6280102:20</u>				
1.	–			
Сведения об уточняемых земельных участках, необходимые для исправления реестровых ошибок в сведениях о местоположении их границ				
1. Сведения о характерных точках границ уточняемого земельного участка с кадастровым номером <u>48:19:6280102:21</u>				
Система координат <u>МСК-48, зона 1</u>		Зона № <u>1</u>		
Обозначен	Координаты, м	Метод	Формулы,	Описание

не характерн ых точек границ	содержатся в Едином государственном реестре недвижимости		определены в ходе выполнения комплексных кадастровых работ		определения координат	примененные для расчета средней квадратической погрешности определения координат характерных точек границ (Mt), с подставленными в такие формулы значениями и итоговые (вычисленные) значения Mt, м	закреплен я точки
	X	Y	X	Y			
1	2	3	4	5	6	7	8
н19У	–	–	418564. 21	1252080 .08	Метод спутниковых геодезических измерений (определений)	$Mt=\sqrt{(0.07^2+0.07^2)}=0.10$	–
н20У	–	–	418561. 83	1252086 .48	Метод спутниковых геодезических измерений (определений)	$Mt=\sqrt{(0.07^2+0.07^2)}=0.10$	–
н79У	–	–	418590. 52	1252095 .85	Метод спутниковых геодезических измерений (определений)	$Mt=\sqrt{(0.07^2+0.07^2)}=0.10$	–
н78У	–	–	418596. 25	1252097 .93	Метод спутниковых геодезических измерений (определений)	$Mt=\sqrt{(0.07^2+0.07^2)}=0.10$	–
н77У	–	–	418605. 25	1252101 .06	Метод спутниковых геодезических измерений (определений)	$Mt=\sqrt{(0.07^2+0.07^2)}=0.10$	–
н76У	–	–	418625. 31	1252107 .53	Метод спутниковых геодезических измерений (определений)	$Mt=\sqrt{(0.07^2+0.07^2)}=0.10$	–
н80У	–	–	418626. 69	1252103 .56	Метод спутниковых геодезических измерений (определений)	$Mt=\sqrt{(0.07^2+0.07^2)}=0.10$	–
н81У	–	–	418628. 48	1252098 .30	Метод спутниковых геодезических	$Mt=\sqrt{(0.07^2+0.07^2)}=0.10$	–

					измерений (определений)		
н82У	–	–	418620. 45	1252095 .56	Метод спутниковых геодезических измерений (определений)	$Mt=\sqrt{(0.07^2+0.07^2)}=0.10$	–
н83У	–	–	418613. 49	1252095 .75	Метод спутниковых геодезических измерений (определений)	$Mt=\sqrt{(0.07^2+0.07^2)}=0.10$	–
н84У	–	–	418608. 07	1252094 .39	Метод спутниковых геодезических измерений (определений)	$Mt=\sqrt{(0.07^2+0.07^2)}=0.10$	–
н85У	–	–	418602. 93	1252092 .35	Метод спутниковых геодезических измерений (определений)	$Mt=\sqrt{(0.07^2+0.07^2)}=0.10$	–
н19У	–	–	418564. 21	1252080 .08	Метод спутниковых геодезических измерений (определений)	$Mt=\sqrt{(0.07^2+0.07^2)}=0.10$	–

2. Сведения о частях границ уточняемого земельного участка с кадастровым номером 48:19:6280102:21

Обозначение части границ		Горизонтальное проложение (S), м	Описание прохождения части границ	Сведения о согласовании местоположения границ (согласовано/спорное)
от т.	до т.			
1	2	3	4	5
н19У	н20У	6.83	–	–
н20У	н79У	30.18	–	–
н79У	н78У	6.10	–	–
н78У	н77У	9.53	–	–
н77У	н76У	21.08	–	–
н76У	н80У	4.20	–	–
н80У	н81У	5.56	–	–
н81У	н82У	8.48	–	–
н82У	н83У	6.96	–	–
н83У	н84У	5.59	–	–

н84У	н85У	5.53	–	–
н85У	н19У	40.62	–	–

3. Сведения о характеристиках уточняемого земельного участка с кадастровым номером 48:19:6280102:21

№ п/п	Наименование характеристики	Значение характеристики
1	2	3
1.	Адрес земельного участка	–
1.1	Сведения о местоположении земельного участка (при отсутствии адреса) в структурированном в соответствии с федеральной информационной адресной системой виде	Липецкая обл, Елец г, Нади Гусевой ул, 47 дом
1.2	Дополнительные сведения о местоположении земельного участка	–
2.	Площадь земельного участка \pm величина предельной погрешности определения (вычисления) площади ($P \pm \Delta P$), м ²	509 кв.м \pm 5.38 кв.м
3.	Формула, примененная для вычисления предельной погрешности определения площади земельного участка с подставленными значениями (ΔP), м ²	$\Delta P = 2 * 0.10 * \sqrt{509} * \sqrt{((1 + 2.43^2)/(2 * 2.43))} = 5.38$
4.	Площадь земельного участка согласно сведениям Единого государственного реестра недвижимости ($P_{\text{кад}}$), м ²	499
5.	Оценка расхождения P и $P_{\text{кад}}$ ($P - P_{\text{кад}}$), м ²	10 кв.м
6.	Предельные минимальный и максимальный размеры земельного участка ($P_{\text{мин}}$ и $P_{\text{макс}}$), м ²	300 1000
7.	Кадастровый номер или иной государственный учетный номер (инвентарный) объекта недвижимости, расположенного на земельном участке	48:19:6280102:58
8.	Вид (виды) разрешенного использования	Для размещения домовладения
8.1	Дополнительные сведения об использовании земельного участка	–
9.	Сведения о земельных участках (землях общего пользования, территории общего пользования), посредством которых обеспечивается доступ	–
10.	Иные сведения	–

4. Пояснения к сведениям об уточняемом земельном участке с кадастровым номером: 48:19:6280102:21

1.	–
----	---

Сведения об уточняемых земельных участках, необходимые для исправления реестровых ошибок в сведениях о местоположении их границ

1. Сведения о характерных точках границ уточняемого земельного участка с кадастровым номером 48:19:6280102:23

Система координат МСК-48, зона 1

Зона № 1

Обозначение характерных точек границ	Координаты, м				Метод определения координат	Формулы, примененные для расчета средней квадратической погрешности определения координат характерных точек границ (Mt), с подставленными в такие формулы значениями и итоговые (вычисленные) значения Mt, м	Описание закрепления точки
	содержатся в Едином государственном реестре недвижимости		определены в ходе выполнения комплексных кадастровых работ				
	X	Y	X	Y			
1	2	3	4	5	6	7	8
н86У	–	–	418499.36	1252178.32	Метод спутниковых геодезических измерений (определений)	$Mt=\sqrt{(0.07^2+0.07^2)}=0.10$	–
н87У	–	–	418490.71	1252175.28	Метод спутниковых геодезических измерений (определений)	$Mt=\sqrt{(0.07^2+0.07^2)}=0.10$	–
н88У	–	–	418471.62	1252167.67	Метод спутниковых геодезических измерений (определений)	$Mt=\sqrt{(0.07^2+0.07^2)}=0.10$	–
н89У	–	–	418462.14	1252163.90	Метод спутниковых геодезических измерений (определений)	$Mt=\sqrt{(0.07^2+0.07^2)}=0.10$	–
н90У	–	–	418447.39	1252205.33	Метод спутниковых геодезических измерений (определений)	$Mt=\sqrt{(0.07^2+0.07^2)}=0.10$	–
н91У	–	–	418445.42	1252210.48	Метод спутниковых геодезических измерений (определений)	$Mt=\sqrt{(0.07^2+0.07^2)}=0.10$	–
н92У	–	–	418439.82	1252225.38	Метод спутниковых	$Mt=\sqrt{(0.07^2+0.07^2)}=0.10$	–

					геодезических измерений (определений)		
н93У	–	–	418452.64	1252230.20	Метод спутниковых геодезических измерений (определений)	$Mt=\sqrt{(0.07^2+0.07^2)}=0.10$	–
н94У	–	–	418461.03	1252233.32	Метод спутниковых геодезических измерений (определений)	$Mt=\sqrt{(0.07^2+0.07^2)}=0.10$	–
н95У	–	–	418476.05	1252238.62	Метод спутниковых геодезических измерений (определений)	$Mt=\sqrt{(0.07^2+0.07^2)}=0.10$	–
н96У	–	–	418481.28	1252223.54	Метод спутниковых геодезических измерений (определений)	$Mt=\sqrt{(0.07^2+0.07^2)}=0.10$	–
н97У	–	–	418490.08	1252202.11	Метод спутниковых геодезических измерений (определений)	$Mt=\sqrt{(0.07^2+0.07^2)}=0.10$	–
н98У	–	–	418498.21	1252181.35	Метод спутниковых геодезических измерений (определений)	$Mt=\sqrt{(0.07^2+0.07^2)}=0.10$	–
н86У	–	–	418499.36	1252178.32	Метод спутниковых геодезических измерений (определений)	$Mt=\sqrt{(0.07^2+0.07^2)}=0.10$	–

2. Сведения о частях границ уточняемого земельного участка с кадастровым номером 48:19:6280102:23

Обозначение части границ		Горизонтальное проложение (S), м	Описание прохождения части границ	Сведения о согласовании местоположения границ (согласовано/спорное)
от т.	до т.			
1	2	3	4	5
н86У	н87У	9.17	–	–
н87У	н88У	20.55	–	–
н88У	н89У	10.20	–	–

н89У	н90У	43.98	–	–
н90У	н91У	5.51	–	–
н91У	н92У	15.92	–	–
н92У	н93У	13.70	–	–
н93У	н94У	8.95	–	–
н94У	н95У	15.93	–	–
н95У	н96У	15.96	–	–
н96У	н97У	23.17	–	–
н97У	н98У	22.30	–	–
н98У	н86У	3.24	–	–

3. Сведения о характеристиках уточняемого земельного участка с кадастровым номером 48:19:6280102:23

№ п/п	Наименование характеристики	Значение характеристики
1	2	3
1.	Адрес земельного участка	–
1.1	Сведения о местоположении земельного участка (при отсутствии адреса) в структурированном в соответствии с федеральной информационной адресной системой виде	Липецкая обл, Елец г, Красноармейская ул, 1
1.2	Дополнительные сведения о местоположении земельного участка	–
2.	Площадь земельного участка \pm величина предельной погрешности определения (вычисления) площади ($P \pm \Delta P$), м ²	2529 кв.м \pm 10.18 кв.м
3.	Формула, примененная для вычисления предельной погрешности определения площади земельного участка с подставленными значениями (ΔP), м ²	$\Delta P = 2 * 0.10 * \sqrt{2529} * \sqrt{((1 + 1.25^2)/(2 * 1.25))} = 10.18$
4.	Площадь земельного участка согласно сведениям Единого государственного реестра недвижимости ($P_{\text{кад}}$), м ²	2528
5.	Оценка расхождения P и $P_{\text{кад}}$ ($P - P_{\text{кад}}$), м ²	1 кв.м
6.	Предельные минимальный и максимальный размеры земельного участка ($P_{\text{мин}}$ и $P_{\text{макс}}$), м ²	300 1000
7.	Кадастровый номер или иной государственный учетный номер (инвентарный) объекта недвижимости, расположенного на земельном участке	48:19:6280102:31
8.	Вид (виды) разрешенного использования	для размещения жилого дома
8.1	Дополнительные сведения об использовании земельного	–

	участка	
9.	Сведения о земельных участках (землях общего пользования, территории общего пользования), посредством которых обеспечивается доступ	–
10.	Иные сведения	–

4. Пояснения к сведениям об уточняемом земельном участке с кадастровым номером: 48:19:6280102:23

1.	–
----	---

Сведения об уточняемых земельных участках, необходимые для исправления реестровых ошибок в сведениях о местоположении их границ

1. Сведения о характерных точках границ уточняемого земельного участка с кадастровым номером 48:19:6280102:24

Система координат МСК-48, зона 1

Зона № 1

Обозначение характерных точек границ	Координаты, м				Метод определения координат	Формулы, примененные для расчета средней квадратической погрешности определения координат характерных точек границ (Mt), с подставленными в такие формулы значениями и итоговые (вычисленные) значения Mt, м	Описание закрепления точки
	содержатся в Едином государственном реестре недвижимости		определены в ходе выполнения комплексных кадастровых работ				
	X	Y	X	Y			
1	2	3	4	5	6	7	8
н44У	–	–	418534.40	1252166.87	Метод спутниковых геодезических измерений (определений)	$Mt=\sqrt{(0.07^2+0.07^2)}=0.10$	–
н47У	–	–	418536.06	1252161.70	Метод спутниковых геодезических измерений (определений)	$Mt=\sqrt{(0.07^2+0.07^2)}=0.10$	–
н48У	–	–	418536.73	1252160.09	Метод спутниковых геодезических измерений (определений)	$Mt=\sqrt{(0.07^2+0.07^2)}=0.10$	–
н49У	–	–	418538.46	1252153.79	Метод спутниковых геодезических измерений (определений)	$Mt=\sqrt{(0.07^2+0.07^2)}=0.10$	–

н59У	–	–	418540. 10	1252146 .51	Метод спутниковых геодезических измерений (определений)	$Mt=\sqrt{(0.07^2+0.07^2)}=0.10$	–
н99У	–	–	418477. 96	1252123 .76	Метод спутниковых геодезических измерений (определений)	$Mt=\sqrt{(0.07^2+0.07^2)}=0.10$	–
н100У	–	–	418474. 91	1252132 .22	Метод спутниковых геодезических измерений (определений)	$Mt=\sqrt{(0.07^2+0.07^2)}=0.10$	–
н101У	–	–	418472. 02	1252140 .13	Метод спутниковых геодезических измерений (определений)	$Mt=\sqrt{(0.07^2+0.07^2)}=0.10$	–
н102У	–	–	418470. 79	1252143 .41	Метод спутниковых геодезических измерений (определений)	$Mt=\sqrt{(0.07^2+0.07^2)}=0.10$	–
н103У	–	–	418495. 07	1252152 .57	Метод спутниковых геодезических измерений (определений)	$Mt=\sqrt{(0.07^2+0.07^2)}=0.10$	–
н104У	–	–	418510. 32	1252158 .29	Метод спутниковых геодезических измерений (определений)	$Mt=\sqrt{(0.07^2+0.07^2)}=0.10$	–
н44У	–	–	418534. 40	1252166 .87	Метод спутниковых геодезических измерений (определений)	$Mt=\sqrt{(0.07^2+0.07^2)}=0.10$	–

2. Сведения о частях границ уточняемого земельного участка с кадастровым номером 48:19:6280102:24

Обозначение части границ		Горизонтальное проложение (S), м	Описание прохождения части границ	Сведения о согласовании местоположения границ (согласовано/спорное)
от т.	до т.			
1	2	3	4	5
н44У	н47У	5.43	–	–
н47У	н48У	1.74	–	–

н48У	н49У	6.53	–	–
н49У	н59У	7.46	–	–
н59У	н99У	66.17	–	–
н99У	н100У	8.99	–	–
н100У	н101У	8.42	–	–
н101У	н102У	3.50	–	–
н102У	н103У	25.95	–	–
н103У	н104У	16.29	–	–
н104У	н44У	25.56	–	–

3. Сведения о характеристиках уточняемого земельного участка с кадастровым номером 48:19:6280102:24

№ п/п	Наименование характеристики	Значение характеристики
1	2	3
1.	Адрес земельного участка	–
1.1	Сведения о местоположении земельного участка (при отсутствии адреса) в структурированном в соответствии с федеральной информационной адресной системой виде	Липецкая обл, Елец г, Допризывников ул, 18
1.2	Дополнительные сведения о местоположении земельного участка	–
2.	Площадь земельного участка \pm величина предельной погрешности определения (вычисления) площади ($P \pm \Delta P$), м ²	1421 кв.м \pm 7.96 кв.м
3.	Формула, примененная для вычисления предельной погрешности определения площади земельного участка с подставленными значениями (ΔP), м ²	$\Delta P = 2 * 0.10 * \sqrt{1421} * \sqrt{((1 + 1.61^2)/(2 * 1.61))} = 7.96$
4.	Площадь земельного участка согласно сведениям Единого государственного реестра недвижимости ($P_{\text{кад}}$), м ²	1421
5.	Оценка расхождения P и $P_{\text{кад}}$ ($P - P_{\text{кад}}$), м ²	0 кв.м
6.	Предельные минимальный и максимальный размеры земельного участка ($P_{\text{мин}}$ и $P_{\text{макс}}$), м ²	300 1000
7.	Кадастровый номер или иной государственный учетный номер (инвентарный) объекта недвижимости, расположенного на земельном участке	48:19:6280102:37
8.	Вид (виды) разрешенного использования	для размещения индивидуального жилого дома
8.1	Дополнительные сведения об использовании земельного участка	–

9.	Сведения о земельных участках (землях общего пользования, территории общего пользования), посредством которых обеспечивается доступ	–
10.	Иные сведения	–

4. Пояснения к сведениям об уточняемом земельном участке с кадастровым номером: 48:19:6280102:24

1.	–
----	---

Сведения об уточняемых земельных участках, необходимые для исправления реестровых ошибок в сведениях о местоположении их границ

1. Сведения о характерных точках границ уточняемого земельного участка с кадастровым номером 48:19:6280102:25

Система координат МСК-48, зона 1

Зона № 1

Обозначение характерных точек границ	Координаты, м				Метод определения координат	Формулы, примененные для расчета средней квадратической погрешности определения координат характерных точек границ (Mt), с подставленными в такие формулы значениями и итоговые (вычисленные) значения Mt, м	Описание закрепления точки
	содержатся в Едином государственном реестре недвижимости		определены в ходе выполнения комплексных кадастровых работ				
	X	Y	X	Y			
1	2	3	4	5	6	7	8
н105У	–	–	418485.61	1252103.50	Метод спутниковых геодезических измерений (определений)	$Mt=\sqrt{(0.07^2+0.07^2)}=0.10$	–
н106У	–	–	418484.53	1252106.31	Метод спутниковых геодезических измерений (определений)	$Mt=\sqrt{(0.07^2+0.07^2)}=0.10$	–
н107У	–	–	418483.05	1252110.02	Метод спутниковых геодезических измерений (определений)	$Mt=\sqrt{(0.07^2+0.07^2)}=0.10$	–
н108У	–	–	418479.76	1252119.38	Метод спутниковых геодезических измерений (определений)	$Mt=\sqrt{(0.07^2+0.07^2)}=0.10$	–

н99У	–	–	418477. 96	1252123 .76	Метод спутниковых геодезических измерений (определений)	$Mt=\sqrt{(0.07^2+0.07^2)}=0.10$	–
н59У	–	–	418540. 10	1252146 .51	Метод спутниковых геодезических измерений (определений)	$Mt=\sqrt{(0.07^2+0.07^2)}=0.10$	–
н58У	–	–	418542. 87	1252138 .06	Метод спутниковых геодезических измерений (определений)	$Mt=\sqrt{(0.07^2+0.07^2)}=0.10$	–
н67У	–	–	418546. 91	1252126 .31	Метод спутниковых геодезических измерений (определений)	$Mt=\sqrt{(0.07^2+0.07^2)}=0.10$	–
н105У	–	–	418485. 61	1252103 .50	Метод спутниковых геодезических измерений (определений)	$Mt=\sqrt{(0.07^2+0.07^2)}=0.10$	–

2. Сведения о частях границ уточняемого земельного участка с кадастровым номером 48:19:6280102:25

Обозначение части границ		Горизонтальное проложение (S), м	Описание прохождения части границ	Сведения о согласовании местоположения границ (согласовано/спорное)
от т.	до т.			
1	2	3	4	5
н105У	н106У	3.01	–	–
н106У	н107У	3.99	–	–
н107У	н108У	9.92	–	–
н108У	н99У	4.74	–	–
н99У	н59У	66.17	–	–
н59У	н58У	8.89	–	–
н58У	н67У	12.43	–	–
н67У	н105У	65.41	–	–

3. Сведения о характеристиках уточняемого земельного участка с кадастровым номером 48:19:6280102:25

№ п/п	Наименование характеристики	Значение характеристики
-------	-----------------------------	-------------------------

1	2	3
1.	Адрес земельного участка	–
1.1	Сведения о местоположении земельного участка (при отсутствии адреса) в структурированном в соответствии с федеральной информационной адресной системой виде	Липецкая обл, Елец г, Допризывников ул, 20
1.2	Дополнительные сведения о местоположении земельного участка	–
2.	Площадь земельного участка \pm величина предельной погрешности определения (вычисления) площади ($P \pm \Delta P$), м ²	1412 кв.м \pm 7.93 кв.м
3.	Формула, примененная для вычисления предельной погрешности определения площади земельного участка с подставленными значениями (ΔP), м ²	$\Delta P = 2 * 0.10 * \sqrt{1412} * \sqrt{((1 + 1.60^2)/(2 * 1.60))} = 7.93$
4.	Площадь земельного участка согласно сведениям Единого государственного реестра недвижимости ($P_{\text{кад}}$), м ²	1412
5.	Оценка расхождения P и $P_{\text{кад}}$ ($P - P_{\text{кад}}$), м ²	0 кв.м
6.	Предельные минимальный и максимальный размеры земельного участка ($P_{\text{мин}}$ и $P_{\text{макс}}$), м ²	300 1000
7.	Кадастровый номер или иной государственный учетный номер (инвентарный) объекта недвижимости, расположенного на земельном участке	–
8.	Вид (виды) разрешенного использования	для размещения жилого дома
8.1	Дополнительные сведения об использовании земельного участка	–
9.	Сведения о земельных участках (землях общего пользования, территории общего пользования), посредством которых обеспечивается доступ	–
10.	Иные сведения	–

4. Пояснения к сведениям об уточняемом земельном участке с кадастровым номером: 48:19:6280102:25

1. –

Сведения об уточняемых земельных участках, необходимые для исправления реестровых ошибок в сведениях о местоположении их границ

1. Сведения о характерных точках границ уточняемого земельного участка с кадастровым номером 48:19:6280102:27

Система координат МСК-48, зона 1

Зона № 1

Обозначен	Координаты, м	Метод	Формулы,	Описание
-----------	---------------	-------	----------	----------

не характерн ых точек границ	содержатся в Едином государственном реестре недвижимости		определены в ходе выполнения комплексных кадастровых работ		определения координат	примененные для расчета средней квадратической погрешности определения координат характерных точек границ (Mt), с подставленными в такие формулы значениями и итоговые (вычисленные) значения Mt, м	закреплен я точки
	X	Y	X	Y			
1	2	3	4	5	6	7	8
н24У	–	–	418541. 96	1252077 .95	Метод спутниковых геодезических измерений (определений)	$Mt=\sqrt{(0.07^2+0.07^2)}=0.10$	–
н23У	–	–	418539. 40	1252085 .18	Метод спутниковых геодезических измерений (определений)	$Mt=\sqrt{(0.07^2+0.07^2)}=0.10$	–
н22У	–	–	418534. 41	1252098 .64	Метод спутниковых геодезических измерений (определений)	$Mt=\sqrt{(0.07^2+0.07^2)}=0.10$	–
н109У	–	–	418492. 90	1252082 .92	Метод спутниковых геодезических измерений (определений)	$Mt=\sqrt{(0.07^2+0.07^2)}=0.10$	–
н110У	–	–	418492. 70	1252082 .85	Метод спутниковых геодезических измерений (определений)	$Mt=\sqrt{(0.07^2+0.07^2)}=0.10$	–
н111У	–	–	418500. 18	1252062 .98	Метод спутниковых геодезических измерений (определений)	$Mt=\sqrt{(0.07^2+0.07^2)}=0.10$	–
н112У	–	–	418520. 68	1252070 .25	Метод спутниковых геодезических измерений (определений)	$Mt=\sqrt{(0.07^2+0.07^2)}=0.10$	–
н24У	–	–	418541. 96	1252077 .95	Метод спутниковых геодезических	$Mt=\sqrt{(0.07^2+0.07^2)}=0.10$	–

					измерений (определений)		
2. Сведения о частях границ уточняемого земельного участка с кадастровым номером 48:19:6280102:27							
Обозначение части границ		Горизонтальное проложение (S), м	Описание прохождения части границ	Сведения о согласовании местоположения границ (согласовано/спорное)			
от т.	до т.						
1	2	3	4	5			
н24У	н23У	7.67	–	–			
н23У	н22У	14.36	–	–			
н22У	н109У	44.39	–	–			
н109У	н110У	0.21	–	–			
н110У	н111У	21.23	–	–			
н111У	н112У	21.75	–	–			
н112У	н24У	22.63	–	–			
3. Сведения о характеристиках уточняемого земельного участка с кадастровым номером 48:19:6280102:27							
№ п/п	Наименование характеристики			Значение характеристики			
1	2			3			
1.	Адрес земельного участка			–			
1.1	Сведения о местоположении земельного участка (при отсутствии адреса) в структурированном в соответствии с федеральной информационной адресной системой виде			Липецкая обл, Елец г, Допризывников ул, 24 д			
1.2	Дополнительные сведения о местоположении земельного участка			–			
2.	Площадь земельного участка ± величина предельной погрешности определения (вычисления) площади ($P \pm \Delta P$), м ²			964 кв.м ± 6.37 кв.м			
3.	Формула, примененная для вычисления предельной погрешности определения площади земельного участка с подставленными значениями (ΔP), м ²			$\Delta P = 2 * 0.10 * \sqrt{964} * \sqrt{((1 + 1.38^2)/(2 * 1.38))} = 6.37$			
4.	Площадь земельного участка согласно сведениям Единого государственного реестра недвижимости ($P_{\text{кад}}$), м ²			959			
5.	Оценка расхождения P и $P_{\text{кад}}$ ($P - P_{\text{кад}}$), м ²			5 кв.м			
6.	Предельные минимальный и максимальный размеры земельного участка ($P_{\text{мин}}$ и $P_{\text{макс}}$), м ²			300 1000			

7.	Кадастровый номер или иной государственный учетный номер (инвентарный) объекта недвижимости, расположенного на земельном участке	48:19:6280102:40
8.	Вид (виды) разрешенного использования	под жилую застройку
8.1	Дополнительные сведения об использовании земельного участка	–
9.	Сведения о земельных участках (землях общего пользования, территории общего пользования), посредством которых обеспечивается доступ	–
10.	Иные сведения	–

4. Пояснения к сведениям об уточняемом земельном участке с кадастровым номером: 48:19:6280102:27

1.	–
----	---

Сведения об уточняемых земельных участках, необходимые для исправления реестровых ошибок в сведениях о местоположении их границ

1. Сведения о характерных точках границ уточняемого земельного участка с кадастровым номером 48:19:6280102:287

Система координат МСК-48, зона 1

Зона № 1

Обозначение характерных точек границ	Координаты, м				Метод определения координат	Формулы, примененные для расчета средней квадратической погрешности определения координат характерных точек границ (Mt), с подставленными в такие формулы значениями и итоговые (вычисленные) значения Mt, м	Описание закрепления точки
	содержатся в Едином государственном реестре недвижимости		определены в ходе выполнения комплексных кадастровых работ				
	X	Y	X	Y			
1	2	3	4	5	6	7	8
н113У	–	–	418488.36	1252095.46	Метод спутниковых геодезических измерений (определений)	$Mt=\sqrt{(0.07^2+0.07^2)}=0.10$	–
н114У	–	–	418491.16	1252088.00	Метод спутниковых геодезических измерений (определений)	$Mt=\sqrt{(0.07^2+0.07^2)}=0.10$	–
н115У	–	–	418490.75	1252087.67	Метод спутниковых	$Mt=\sqrt{(0.07^2+0.07^2)}=0.10$	–

					геодезических измерений (определений)		
н110У	–	–	418492.70	1252082.85	Метод спутниковых геодезических измерений (определений)	$Mt=\sqrt{(0.07^2+0.07^2)}=0.10$	–
н109У	–	–	418492.90	1252082.92	Метод спутниковых геодезических измерений (определений)	$Mt=\sqrt{(0.07^2+0.07^2)}=0.10$	–
н22У	–	–	418534.41	1252098.64	Метод спутниковых геодезических измерений (определений)	$Mt=\sqrt{(0.07^2+0.07^2)}=0.10$	–
н7У	–	–	418554.03	1252106.67	Метод спутниковых геодезических измерений (определений)	$Mt=\sqrt{(0.07^2+0.07^2)}=0.10$	–
н6У	–	–	418550.14	1252116.85	Метод спутниковых геодезических измерений (определений)	$Mt=\sqrt{(0.07^2+0.07^2)}=0.10$	–
н116У	–	–	418549.97	1252117.27	Метод спутниковых геодезических измерений (определений)	$Mt=\sqrt{(0.07^2+0.07^2)}=0.10$	–
н117У	–	–	418544.27	1252114.74	Метод спутниковых геодезических измерений (определений)	$Mt=\sqrt{(0.07^2+0.07^2)}=0.10$	–
н118У	–	–	418533.36	1252110.31	Метод спутниковых геодезических измерений (определений)	$Mt=\sqrt{(0.07^2+0.07^2)}=0.10$	–
н119У	–	–	418523.10	1252106.39	Метод спутниковых геодезических измерений (определений)	$Mt=\sqrt{(0.07^2+0.07^2)}=0.10$	–
н120У	–	–	418515.09	1252103.36	Метод спутниковых геодезических измерений	$Mt=\sqrt{(0.07^2+0.07^2)}=0.10$	–

					(определений)		
н121У	–	–	418508. 44	1252100 .87	Метод спутниковых геодезических измерений (определений)	$Mt=\sqrt{(0.07^2+0.07^2)}=0.10$	–
н122У	–	–	418501. 01	1252098 .57	Метод спутниковых геодезических измерений (определений)	$Mt=\sqrt{(0.07^2+0.07^2)}=0.10$	–
н123У	–	–	418498. 76	1252097 .88	Метод спутниковых геодезических измерений (определений)	$Mt=\sqrt{(0.07^2+0.07^2)}=0.10$	–
н124У	–	–	418498. 33	1252099 .10	Метод спутниковых геодезических измерений (определений)	$Mt=\sqrt{(0.07^2+0.07^2)}=0.10$	–
н113У	–	–	418488. 36	1252095 .46	Метод спутниковых геодезических измерений (определений)	$Mt=\sqrt{(0.07^2+0.07^2)}=0.10$	–

2. Сведения о частях границ уточняемого земельного участка с кадастровым номером 48:19:6280102:287

Обозначение части границ		Горизонтальное проложение (S), м	Описание прохождения части границ	Сведения о согласовании местоположения границ (согласовано/спорное)
от т.	до т.			
1	2	3	4	5
н113У	н114У	7.97	–	–
н114У	н115У	0.53	–	–
н115У	н110У	5.20	–	–
н110У	н109У	0.21	–	–
н109У	н22У	44.39	–	–
н22У	н7У	21.20	–	–
н7У	н6У	10.90	–	–
н6У	н116У	0.45	–	–
н116У	н117У	6.24	–	–
н117У	н118У	11.78	–	–

н118У	н119У	10.98	–	–
н119У	н120У	8.56	–	–
н120У	н121У	7.10	–	–
н121У	н122У	7.78	–	–
н122У	н123У	2.35	–	–
н123У	н124У	1.29	–	–
н124У	н113У	10.61	–	–

3. Сведения о характеристиках уточняемого земельного участка с кадастровым номером 48:19:6280102:287

№ п/п	Наименование характеристики	Значение характеристики
1	2	3
1.	Адрес земельного участка	–
1.1	Сведения о местоположении земельного участка (при отсутствии адреса) в структурированном в соответствии с федеральной информационной адресной системой виде	Липецкая обл, Елец г, Допризывников ул, 22А з/у
1.2	Дополнительные сведения о местоположении земельного участка	–
2.	Площадь земельного участка \pm величина предельной погрешности определения (вычисления) площади ($P \pm \Delta P$), м ²	762 кв.м \pm 6.09 кв.м
3.	Формула, примененная для вычисления предельной погрешности определения площади земельного участка с подставленными значениями (ΔP), м ²	$\Delta P = 2 * 0.10 * \sqrt{762} * \sqrt{((1 + 1.91^2)/(2 * 1.91))} = 6.09$
4.	Площадь земельного участка согласно сведениям Единого государственного реестра недвижимости ($P_{\text{кад}}$), м ²	762
5.	Оценка расхождения P и $P_{\text{кад}}$ ($P - P_{\text{кад}}$), м ²	0 кв.м
6.	Предельные минимальный и максимальный размеры земельного участка ($P_{\text{мин}}$ и $P_{\text{макс}}$), м ²	300 1000
7.	Кадастровый номер или иной государственный учетный номер (инвентарный) объекта недвижимости, расположенного на земельном участке	48:19:6280102:47
8.	Вид (виды) разрешенного использования	для размещения индивидуального жилого дома
8.1	Дополнительные сведения об использовании земельного участка	–
9.	Сведения о земельных участках (землях общего пользования, территории общего пользования), посредством которых обеспечивается доступ	–

10.	Иные сведения				–		
4. Пояснения к сведениям об уточняемом земельном участке с кадастровым номером: <u>48:19:6280102:287</u>							
1.	–						
Сведения об уточняемых земельных участках, необходимые для исправления реестровых ошибок в сведениях о местоположении их границ							
1. Сведения о характерных точках границ уточняемого земельного участка с кадастровым номером <u>48:19:6280102:288</u>							
Система координат <u>МСК-48, зона 1</u>					Зона № <u>1</u>		
Обозначение характерных точек границ	Координаты, м				Метод определения координат	Формулы, примененные для расчета средней квадратической погрешности определения координат характерных точек границ (Mt), с подставленными в такие формулы значениями и итоговые (вычисленные) значения Mt, м	Описание закрепления точки
	содержатся в Едином государственном реестре недвижимости		определены в ходе выполнения комплексных кадастровых работ				
	X	Y	X	Y			
1	2	3	4	5	6	7	8
н116У	–	–	418549.97	1252117.27	Метод спутниковых геодезических измерений (определений)	$Mt=\sqrt{(0.07^2+0.07^2)}=0.10$	–
н67У	–	–	418546.91	1252126.31	Метод спутниковых геодезических измерений (определений)	$Mt=\sqrt{(0.07^2+0.07^2)}=0.10$	–
н105У	–	–	418485.61	1252103.50	Метод спутниковых геодезических измерений (определений)	$Mt=\sqrt{(0.07^2+0.07^2)}=0.10$	–
н125У	–	–	418485.35	1252103.40	Метод спутниковых геодезических измерений (определений)	$Mt=\sqrt{(0.07^2+0.07^2)}=0.10$	–
н126У	–	–	418486.71	1252099.83	Метод спутниковых геодезических измерений	$Mt=\sqrt{(0.07^2+0.07^2)}=0.10$	–

					(определений)		
н113У	–	–	418488. 36	1252095 .46	Метод спутниковых геодезических измерений (определений)	$Mt=\sqrt{(0.07^2+0.07^2)}=0.10$	–
н124У	–	–	418498. 33	1252099 .10	Метод спутниковых геодезических измерений (определений)	$Mt=\sqrt{(0.07^2+0.07^2)}=0.10$	–
н123У	–	–	418498. 76	1252097 .88	Метод спутниковых геодезических измерений (определений)	$Mt=\sqrt{(0.07^2+0.07^2)}=0.10$	–
н122У	–	–	418501. 01	1252098 .57	Метод спутниковых геодезических измерений (определений)	$Mt=\sqrt{(0.07^2+0.07^2)}=0.10$	–
н121У	–	–	418508. 44	1252100 .87	Метод спутниковых геодезических измерений (определений)	$Mt=\sqrt{(0.07^2+0.07^2)}=0.10$	–
н120У	–	–	418515. 09	1252103 .36	Метод спутниковых геодезических измерений (определений)	$Mt=\sqrt{(0.07^2+0.07^2)}=0.10$	–
н119У	–	–	418523. 10	1252106 .39	Метод спутниковых геодезических измерений (определений)	$Mt=\sqrt{(0.07^2+0.07^2)}=0.10$	–
н118У	–	–	418533. 36	1252110 .31	Метод спутниковых геодезических измерений (определений)	$Mt=\sqrt{(0.07^2+0.07^2)}=0.10$	–
н117У	–	–	418544. 27	1252114 .74	Метод спутниковых геодезических измерений (определений)	$Mt=\sqrt{(0.07^2+0.07^2)}=0.10$	–
н116У	–	–	418549. 97	1252117 .27	Метод спутниковых геодезических измерений (определений)	$Mt=\sqrt{(0.07^2+0.07^2)}=0.10$	–

2. Сведения о частях границ уточняемого земельного участка с кадастровым номером 48:19:6280102:288				
Обозначение части границ		Горизонтальное проложение (S), м	Описание прохождения части границ	Сведения о согласовании местоположения границ (согласовано/спорное)
от т.	до т.			
1	2	3	4	5
н116У	н67У	9.54	–	–
н67У	н105У	65.41	–	–
н105У	н125У	0.28	–	–
н125У	н126У	3.82	–	–
н126У	н113У	4.67	–	–
н113У	н124У	10.61	–	–
н124У	н123У	1.29	–	–
н123У	н122У	2.35	–	–
н122У	н121У	7.78	–	–
н121У	н120У	7.10	–	–
н120У	н119У	8.56	–	–
н119У	н118У	10.98	–	–
н118У	н117У	11.78	–	–
н117У	н116У	6.24	–	–
3. Сведения о характеристиках уточняемого земельного участка с кадастровым номером 48:19:6280102:288				
№ п/п	Наименование характеристики		Значение характеристики	
1	2		3	
1.	Адрес земельного участка		–	
1.1	Сведения о местоположении земельного участка (при отсутствии адреса) в структурированном в соответствии с федеральной информационной адресной системой виде		Липецкая обл, Елец г	
1.2	Дополнительные сведения о местоположении земельного участка		–	
2.	Площадь земельного участка ± величина предельной погрешности определения (вычисления) площади ($P \pm \Delta P$), м ²		650 кв.м ± 5.78 кв.м	
3.	Формула, примененная для вычисления предельной погрешности определения площади земельного участка с подставленными значениями (ΔP), м ²		$\Delta P = 2 * 0.10 * \sqrt{650} * \sqrt{((1 + 2.09^2)/(2 * 2.09))} = 5.78$	

4.	Площадь земельного участка согласно сведениям Единого государственного реестра недвижимости ($P_{\text{кад}}$), м^2	647
5.	Оценка расхождения P и $P_{\text{кад}}$ ($P - P_{\text{кад}}$), м^2	3 кв.м
6.	Предельные минимальный и максимальный размеры земельного участка ($P_{\text{мин}}$ и $P_{\text{макс}}$), м^2	300 1000
7.	Кадастровый номер или иной государственный учетный номер (инвентарный) объекта недвижимости, расположенного на земельном участке	48:19:6280102:46
8.	Вид (виды) разрешенного использования	для размещения индивидуального жилого дома
8.1	Дополнительные сведения об использовании земельного участка	–
9.	Сведения о земельных участках (землях общего пользования, территории общего пользования), посредством которых обеспечивается доступ	–
10.	Иные сведения	–

4. Пояснения к сведениям об уточняемом земельном участке с кадастровым номером: 48:19:6280102:288

1.	–
----	---

Сведения об уточняемых земельных участках, необходимые для исправления реестровых ошибок в сведениях о местоположении их границ

1. Сведения о характерных точках границ уточняемого земельного участка с кадастровым номером 48:19:6280102:289

Система координат МСК-48, зона 1

Зона № 1

Обозначение характерных точек границ	Координаты, м				Метод определения координат	Формулы, примененные для расчета средней квадратической погрешности определения координат характерных точек границ (M_t), с подставленными в такие формулы значениями и итоговые (вычисленные) значения M_t , м	Описание закрепления точки
	содержатся в Едином государственном реестре недвижимости		определены в ходе выполнения комплексных кадастровых работ				
	X	Y	X	Y			
1	2	3	4	5	6	7	8
н127У	–	–	418581.30	1252238.27	Метод спутниковых геодезических измерений	$M_t = \sqrt{(0.07^2 + 0.07^2)} = 0.10$	–

					(определений)		
н128У	–	–	418580. 09	1252241 .71	Метод спутниковых геодезических измерений (определений)	$Mt=\sqrt{(0.07^2+0.07^2)}=0.10$	–
н35У	–	–	418576. 90	1252250 .10	Метод спутниковых геодезических измерений (определений)	$Mt=\sqrt{(0.07^2+0.07^2)}=0.10$	–
н34У	–	–	418570. 47	1252247 .44	Метод спутниковых геодезических измерений (определений)	$Mt=\sqrt{(0.07^2+0.07^2)}=0.10$	–
н33У	–	–	418563. 00	1252244 .36	Метод спутниковых геодезических измерений (определений)	$Mt=\sqrt{(0.07^2+0.07^2)}=0.10$	–
н129У	–	–	418555. 58	1252240 .96	Метод спутниковых геодезических измерений (определений)	$Mt=\sqrt{(0.07^2+0.07^2)}=0.10$	–
н130У	–	–	418547. 14	1252236 .92	Метод спутниковых геодезических измерений (определений)	$Mt=\sqrt{(0.07^2+0.07^2)}=0.10$	–
н131У	–	–	418542. 45	1252235 .20	Метод спутниковых геодезических измерений (определений)	$Mt=\sqrt{(0.07^2+0.07^2)}=0.10$	–
н132У	–	–	418528. 17	1252229 .02	Метод спутниковых геодезических измерений (определений)	$Mt=\sqrt{(0.07^2+0.07^2)}=0.10$	–
н133У	–	–	418532. 30	1252218 .00	Метод спутниковых геодезических измерений (определений)	$Mt=\sqrt{(0.07^2+0.07^2)}=0.10$	–
н134У	–	–	418555. 85	1252228 .13	Метод спутниковых геодезических измерений (определений)	$Mt=\sqrt{(0.07^2+0.07^2)}=0.10$	–

н135У	–	–	418565. 53	1252231 .66	Метод спутниковых геодезических измерений (определений)	$Mt=\sqrt{(0.07^2+0.07^2)}=0.10$	–
н127У	–	–	418581. 30	1252238 .27	Метод спутниковых геодезических измерений (определений)	$Mt=\sqrt{(0.07^2+0.07^2)}=0.10$	–

2. Сведения о частях границ уточняемого земельного участка с кадастровым номером 48:19:6280102:289

Обозначение части границ		Горизонтальное проложение (S), м	Описание прохождения части границ	Сведения о согласовании местоположения границ (согласовано/спорное)
от т.	до т.			
1	2	3	4	5
н127У	н128У	3.65	–	–
н128У	н35У	8.98	–	–
н35У	н34У	6.96	–	–
н34У	н33У	8.08	–	–
н33У	н129У	8.16	–	–
н129У	н130У	9.36	–	–
н130У	н131У	5.00	–	–
н131У	н132У	15.56	–	–
н132У	н133У	11.77	–	–
н133У	н134У	25.64	–	–
н134У	н135У	10.30	–	–
н135У	н127У	17.10	–	–

3. Сведения о характеристиках уточняемого земельного участка с кадастровым номером 48:19:6280102:289

№ п/п	Наименование характеристики	Значение характеристики
1	2	3
1.	Адрес земельного участка	–
1.1	Сведения о местоположении земельного участка (при отсутствии адреса) в структурированном в соответствии с федеральной информационной адресной системой виде	Липецкая обл, город Елец городской округ, Елец город, Нади Гусевой улица, 25 земельный участок
1.2	Дополнительные сведения о местоположении земельного участка	–

1	2	3	4	5	6	7	8
н136У	–	–	418520. 82	1252255 .92	Метод спутниковых геодезических измерений (определений)	$Mt=\sqrt{(0.07^2+0.07^2)}=0.10$	–
н137У	–	–	418496. 61	1252246 .51	Метод спутниковых геодезических измерений (определений)	$Mt=\sqrt{(0.07^2+0.07^2)}=0.10$	–
н138У	–	–	418502. 73	1252228 .93	Метод спутниковых геодезических измерений (определений)	$Mt=\sqrt{(0.07^2+0.07^2)}=0.10$	–
н139У	–	–	418508. 01	1252212 .67	Метод спутниковых геодезических измерений (определений)	$Mt=\sqrt{(0.07^2+0.07^2)}=0.10$	–
н140У	–	–	418517. 33	1252189 .71	Метод спутниковых геодезических измерений (определений)	$Mt=\sqrt{(0.07^2+0.07^2)}=0.10$	–
н141У	–	–	418518. 68	1252186 .41	Метод спутниковых геодезических измерений (определений)	$Mt=\sqrt{(0.07^2+0.07^2)}=0.10$	–
н142У	–	–	418527. 20	1252189 .21	Метод спутниковых геодезических измерений (определений)	$Mt=\sqrt{(0.07^2+0.07^2)}=0.10$	–
н143У	–	–	418528. 94	1252191 .63	Метод спутниковых геодезических измерений (определений)	$Mt=\sqrt{(0.07^2+0.07^2)}=0.10$	–
н144У	–	–	418527. 18	1252200 .15	Метод спутниковых геодезических измерений (определений)	$Mt=\sqrt{(0.07^2+0.07^2)}=0.10$	–
н145У	–	–	418524. 96	1252207 .28	Метод спутниковых геодезических измерений (определений)	$Mt=\sqrt{(0.07^2+0.07^2)}=0.10$	–

н146У	–	–	418522. 90	1252213 .96	Метод спутниковых геодезических измерений (определений)	$Mt=\sqrt{(0.07^2+0.07^2)}=0.10$	–
н147У	–	–	418520. 15	1252223 .78	Метод спутниковых геодезических измерений (определений)	$Mt=\sqrt{(0.07^2+0.07^2)}=0.10$	–
н148У	–	–	418520. 40	1252224 .83	Метод спутниковых геодезических измерений (определений)	$Mt=\sqrt{(0.07^2+0.07^2)}=0.10$	–
н149У	–	–	418527. 82	1252228 .87	Метод спутниковых геодезических измерений (определений)	$Mt=\sqrt{(0.07^2+0.07^2)}=0.10$	–
н150У	–	–	418526. 76	1252231 .78	Метод спутниковых геодезических измерений (определений)	$Mt=\sqrt{(0.07^2+0.07^2)}=0.10$	–
н151У	–	–	418523. 87	1252245 .37	Метод спутниковых геодезических измерений (определений)	$Mt=\sqrt{(0.07^2+0.07^2)}=0.10$	–
н136У	–	–	418520. 82	1252255 .92	Метод спутниковых геодезических измерений (определений)	$Mt=\sqrt{(0.07^2+0.07^2)}=0.10$	–

2. Сведения о частях границ уточняемого земельного участка с кадастровым номером 48:19:6280102:29

Обозначение части границ		Горизонтальное проложение (S), м	Описание прохождения части границ	Сведения о согласовании местоположения границ (согласовано/спорное)
от т.	до т.			
1	2	3	4	5
н136У	н137У	25.97	–	–
н137У	н138У	18.61	–	–
н138У	н139У	17.10	–	–
н139У	н140У	24.78	–	–
н140У	н141У	3.57	–	–

н141У	н142У	8.97	–	–
н142У	н143У	2.98	–	–
н143У	н144У	8.70	–	–
н144У	н145У	7.47	–	–
н145У	н146У	6.99	–	–
н146У	н147У	10.20	–	–
н147У	н148У	1.08	–	–
н148У	н149У	8.45	–	–
н149У	н150У	3.10	–	–
н150У	н151У	13.89	–	–
н151У	н136У	10.98	–	–

3. Сведения о характеристиках уточняемого земельного участка с кадастровым номером 48:19:6280102:29

№ п/п	Наименование характеристики	Значение характеристики
1	2	3
1.	Адрес земельного участка	–
1.1	Сведения о местоположении земельного участка (при отсутствии адреса) в структурированном в соответствии с федеральной информационной адресной системой виде	Липецкая обл, Елец г, Красноармейская ул, 5 д
1.2	Дополнительные сведения о местоположении земельного участка	–
2.	Площадь земельного участка \pm величина предельной погрешности определения (вычисления) площади ($P \pm \Delta P$), м ²	1192 кв.м \pm 7.90 кв.м
3.	Формула, примененная для вычисления предельной погрешности определения площади земельного участка с подставленными значениями (ΔP), м ²	$\Delta P = 2 * 0.10 * \sqrt{1192} * \sqrt{((1 + 2.15^2)/(2 * 2.15))} = 7.90$
4.	Площадь земельного участка согласно сведениям Единого государственного реестра недвижимости ($P_{\text{кад}}$), м ²	1192
5.	Оценка расхождения P и $P_{\text{кад}}$ ($P - P_{\text{кад}}$), м ²	0 кв.м
6.	Предельные минимальный и максимальный размеры земельного участка ($P_{\text{мин}}$ и $P_{\text{макс}}$), м ²	300 1000
7.	Кадастровый номер или иной государственный учетный номер (инвентарный) объекта недвижимости, расположенного на земельном участке	48:19:6280102:34
8.	Вид (виды) разрешенного использования	для размещения 2-х квартир жилого

		дома малоэтажного
8.1	Дополнительные сведения об использовании земельного участка	–
9.	Сведения о земельных участках (землях общего пользования, территории общего пользования), посредством которых обеспечивается доступ	–
10.	Иные сведения	–

4. Пояснения к сведениям об уточняемом земельном участке с кадастровым номером: 48:19:6280102:29

1.	–
----	---

Сведения об уточняемых земельных участках, необходимые для исправления реестровых ошибок в сведениях о местоположении их границ

1. Сведения о характерных точках границ уточняемого земельного участка с кадастровым номером 48:19:6280102:6

Система координат МСК-48, зона 1

Зона № 1

Обозначение характерных точек границ	Координаты, м				Метод определения координат	Формулы, примененные для расчета средней квадратической погрешности определения координат характерных точек границ (Mt), с подставленными в такие формулы значениями и итоговые (вычисленные) значения Mt, м	Описание закрепления точки
	содержатся в Едином государственном реестре недвижимости		определены в ходе выполнения комплексных кадастровых работ				
	X	Y	X	Y			
1	2	3	4	5	6	7	8
н142У	–	–	418527.20	1252189.21	Метод спутниковых геодезических измерений (определений)	$Mt=\sqrt{(0.07^2+0.07^2)}=0.10$	–
н43У	–	–	418530.96	1252178.13	Метод спутниковых геодезических измерений (определений)	$Mt=\sqrt{(0.07^2+0.07^2)}=0.10$	–
н44У	–	–	418534.40	1252166.87	Метод спутниковых геодезических измерений (определений)	$Mt=\sqrt{(0.07^2+0.07^2)}=0.10$	–
н104У	–	–	418510.32	1252158.29	Метод спутниковых	$Mt=\sqrt{(0.07^2+0.07^2)}=0.10$	–

					геодезических измерений (определений)		
н103У	–	–	418495.07	1252152.57	Метод спутниковых геодезических измерений (определений)	$Mt=\sqrt{(0.07^2+0.07^2)}=0.10$	–
н102У	–	–	418470.79	1252143.41	Метод спутниковых геодезических измерений (определений)	$Mt=\sqrt{(0.07^2+0.07^2)}=0.10$	–
н152У	–	–	418468.70	1252147.80	Метод спутниковых геодезических измерений (определений)	$Mt=\sqrt{(0.07^2+0.07^2)}=0.10$	–
н89У	–	–	418462.14	1252163.90	Метод спутниковых геодезических измерений (определений)	$Mt=\sqrt{(0.07^2+0.07^2)}=0.10$	–
н88У	–	–	418471.62	1252167.67	Метод спутниковых геодезических измерений (определений)	$Mt=\sqrt{(0.07^2+0.07^2)}=0.10$	–
н87У	–	–	418490.71	1252175.28	Метод спутниковых геодезических измерений (определений)	$Mt=\sqrt{(0.07^2+0.07^2)}=0.10$	–
н86У	–	–	418499.36	1252178.32	Метод спутниковых геодезических измерений (определений)	$Mt=\sqrt{(0.07^2+0.07^2)}=0.10$	–
н141У	–	–	418518.68	1252186.41	Метод спутниковых геодезических измерений (определений)	$Mt=\sqrt{(0.07^2+0.07^2)}=0.10$	–
н142У	–	–	418527.20	1252189.21	Метод спутниковых геодезических измерений (определений)	$Mt=\sqrt{(0.07^2+0.07^2)}=0.10$	–

2. Сведения о частях границ уточняемого земельного участка с кадастровым номером 48:19:6280102:6

Обозначение части	Горизонтальное	Описание	Сведения о согласовании
-------------------	----------------	----------	-------------------------

границ		проложение (S), м	прохождения части границ	местоположения границ (согласовано/спорное)
от т.	до т.			
1	2	3	4	5
н142У	н43У	11.70	–	–
н43У	н44У	11.77	–	–
н44У	н104У	25.56	–	–
н104У	н103У	16.29	–	–
н103У	н102У	25.95	–	–
н102У	н152У	4.86	–	–
н152У	н89У	17.39	–	–
н89У	н88У	10.20	–	–
н88У	н87У	20.55	–	–
н87У	н86У	9.17	–	–
н86У	н141У	20.95	–	–
н141У	н142У	8.97	–	–

3. Сведения о характеристиках уточняемого земельного участка с кадастровым номером 48:19:6280102:6

№ п/п	Наименование характеристики	Значение характеристики
1	2	3
1.	Адрес земельного участка	–
1.1	Сведения о местоположении земельного участка (при отсутствии адреса) в структурированном в соответствии с федеральной информационной адресной системой виде	Липецкая обл, Елец г, Допризывников ул, 16
1.2	Дополнительные сведения о местоположении земельного участка	–
2.	Площадь земельного участка \pm величина предельной погрешности определения (вычисления) площади ($P \pm \Delta P$), м ²	1577 кв.м \pm 8.35 кв.м
3.	Формула, примененная для вычисления предельной погрешности определения площади земельного участка с подставленными значениями (ΔP), м ²	$\Delta P = 2 * 0.10 * \sqrt{1577} * \sqrt{((1 + 1.58^2)/(2 * 1.58))} = 8.35$
4.	Площадь земельного участка согласно сведениям Единого государственного реестра недвижимости ($P_{\text{кад}}$), м ²	1574
5.	Оценка расхождения P и $P_{\text{кад}}$ ($P - P_{\text{кад}}$), м ²	3 кв.м

6.	Пределные минимальный и максимальный размеры земельного участка ($P_{\text{мин}}$ и $P_{\text{макс}}$), м^2	300 1000
7.	Кадастровый номер или иной государственный учетный номер (инвентарный) объекта недвижимости, расположенного на земельном участке	48:19:6280102:36
8.	Вид (виды) разрешенного использования	для жилого дома
8.1	Дополнительные сведения об использовании земельного участка	–
9.	Сведения о земельных участках (землях общего пользования, территории общего пользования), посредством которых обеспечивается доступ	–
10.	Иные сведения	–

4. Пояснения к сведениям об уточняемом земельном участке с кадастровым номером: 48:19:6280102:6

1.	–
----	---

Сведения об уточняемых земельных участках, необходимые для исправления реестровых ошибок в сведениях о местоположении их границ

1. Сведения о характерных точках границ уточняемого земельного участка с кадастровым номером 48:19:6280102:9

Система координат МСК-48, зона 1

Зона № 1

Обозначение характерных точек границ	Координаты, м				Метод определения координат	Формулы, примененные для расчета средней квадратической погрешности определения координат характерных точек границ (Mt), с подставленными в такие формулы значениями и итоговые (вычисленные) значения Mt , м	Описание закрепления точки
	содержатся в Едином государственном реестре недвижимости		определены в ходе выполнения комплексных кадастровых работ				
	X	Y	X	Y			
1	2	3	4	5	6	7	8
н24У	–	–	418541.96	1252077.95	Метод спутниковых геодезических измерений (определений)	$Mt=\sqrt{(0.07^2+0.07^2)}=0.10$	–
н25У	–	–	418552.65	1252047.57	Метод спутниковых геодезических измерений	$Mt=\sqrt{(0.07^2+0.07^2)}=0.10$	–

					(определений)		
н10У	–	–	418556. 39	1252036 .89	Метод спутниковых геодезических измерений (определений)	$Mt=\sqrt{(0.07^2+0.07^2)}=0.10$	–
н153У	–	–	418555. 16	1252036 .45	Метод спутниковых геодезических измерений (определений)	$Mt=\sqrt{(0.07^2+0.07^2)}=0.10$	–
н154У	–	–	418544. 13	1252032 .48	Метод спутниковых геодезических измерений (определений)	$Mt=\sqrt{(0.07^2+0.07^2)}=0.10$	–
н155У	–	–	418534. 78	1252029 .11	Метод спутниковых геодезических измерений (определений)	$Mt=\sqrt{(0.07^2+0.07^2)}=0.10$	–
н156У	–	–	418527. 64	1252049 .90	Метод спутниковых геодезических измерений (определений)	$Mt=\sqrt{(0.07^2+0.07^2)}=0.10$	–
н112У	–	–	418520. 68	1252070 .25	Метод спутниковых геодезических измерений (определений)	$Mt=\sqrt{(0.07^2+0.07^2)}=0.10$	–
н24У	–	–	418541. 96	1252077 .95	Метод спутниковых геодезических измерений (определений)	$Mt=\sqrt{(0.07^2+0.07^2)}=0.10$	–

2. Сведения о частях границ уточняемого земельного участка с кадастровым номером 48:19:6280102:9

Обозначение части границ		Горизонтальное проложение (S), м	Описание прохождения части границ	Сведения о согласовании местоположения границ (согласовано/спорное)
от т.	до т.			
1	2	3	4	5
н24У	н25У	32.21	–	–
н25У	н10У	11.32	–	–
н10У	н153У	1.31	–	–
н153У	н154У	11.72	–	–

н154У	н155У	9.94	–	–
н155У	н156У	21.98	–	–
н156У	н112У	21.51	–	–
н112У	н24У	22.63	–	–

3. Сведения о характеристиках уточняемого земельного участка с кадастровым номером 48:19:6280102:9

№ п/п	Наименование характеристики	Значение характеристики
1	2	3
1.	Адрес земельного участка	–
1.1	Сведения о местоположении земельного участка (при отсутствии адреса) в структурированном в соответствии с федеральной информационной адресной системой виде	Липецкая обл, Елец г, Рабочая ул, 4
1.2	Дополнительные сведения о местоположении земельного участка	–
2.	Площадь земельного участка \pm величина предельной погрешности определения (вычисления) площади ($P \pm \Delta P$), м ²	992 кв.м \pm 6.46 кв.м
3.	Формула, примененная для вычисления предельной погрешности определения площади земельного участка с подставленными значениями (ΔP), м ²	$\Delta P = 2 * 0.10 * \sqrt{992} * \sqrt{((1 + 1.37^2)/(2 * 1.37))} = 6.46$
4.	Площадь земельного участка согласно сведениям Единого государственного реестра недвижимости ($P_{\text{кад}}$), м ²	963
5.	Оценка расхождения P и $P_{\text{кад}}$ ($P - P_{\text{кад}}$), м ²	29 кв.м
6.	Предельные минимальный и максимальный размеры земельного участка ($P_{\text{мин}}$ и $P_{\text{макс}}$), м ²	300 1000
7.	Кадастровый номер или иной государственный учетный номер (инвентарный) объекта недвижимости, расположенного на земельном участке	48:19:6280102:35
8.	Вид (виды) разрешенного использования	под жилую застройку
8.1	Дополнительные сведения об использовании земельного участка	–
9.	Сведения о земельных участках (землях общего пользования, территории общего пользования), посредством которых обеспечивается доступ	–
10.	Иные сведения	–

4. Пояснения к сведениям об уточняемом земельном участке с кадастровым номером: 48:19:6280102:9

1.	–
----	---

Сведения об уточняемых земельных участках, необходимые для исправления реестровых ошибок в сведениях о местоположении их границ

1. Сведения о характерных точках границ уточняемого земельного участка с кадастровым номером 48:19:6280102:13

Система координат МСК-48, зона 1

Зона № 1

Обозначение характерных точек границ	Координаты, м				Метод определения координат	Формулы, примененные для расчета средней квадратической погрешности определения координат характерных точек границ (Mt), с подставленными в такие формулы значениями и итоговые (вычисленные) значения Mt, м	Описание закрепления точки
	содержатся в Едином государственном реестре недвижимости		определены в ходе выполнения комплексных кадастровых работ				
	X	Y	X	Y			
1	2	3	4	5	6	7	8
н143У	–	–	418528. 94	1252191 .63	Метод спутниковых геодезических измерений (определений)	$Mt=\sqrt{(0.07^2+0.07^2)}=0.10$	–
н157У	–	–	418561. 58	1252204 .32	Метод спутниковых геодезических измерений (определений)	$Mt=\sqrt{(0.07^2+0.07^2)}=0.10$	–
н158У	–	–	418567. 34	1252206 .04	Метод спутниковых геодезических измерений (определений)	$Mt=\sqrt{(0.07^2+0.07^2)}=0.10$	–
н159У	–	–	418572. 68	1252208 .09	Метод спутниковых геодезических измерений (определений)	$Mt=\sqrt{(0.07^2+0.07^2)}=0.10$	–
н160У	–	–	418578. 46	1252210 .35	Метод спутниковых геодезических измерений (определений)	$Mt=\sqrt{(0.07^2+0.07^2)}=0.10$	–
н161У	–	–	418588. 68	1252214 .19	Метод спутниковых геодезических измерений	$Mt=\sqrt{(0.07^2+0.07^2)}=0.10$	–

					(определений)		
н162У	–	–	418589. 26	1252214 .42	Метод спутниковых геодезических измерений (определений)	$Mt=\sqrt{(0.07^2+0.07^2)}=0.10$	–
н163У	–	–	418593. 41	1252202 .50	Метод спутниковых геодезических измерений (определений)	$Mt=\sqrt{(0.07^2+0.07^2)}=0.10$	–
н40У	–	–	418592. 81	1252202 .29	Метод спутниковых геодезических измерений (определений)	$Mt=\sqrt{(0.07^2+0.07^2)}=0.10$	–
н41У	–	–	418572. 14	1252194 .24	Метод спутниковых геодезических измерений (определений)	$Mt=\sqrt{(0.07^2+0.07^2)}=0.10$	–
н42У	–	–	418563. 31	1252190 .74	Метод спутниковых геодезических измерений (определений)	$Mt=\sqrt{(0.07^2+0.07^2)}=0.10$	–
н43У	–	–	418530. 96	1252178 .13	Метод спутниковых геодезических измерений (определений)	$Mt=\sqrt{(0.07^2+0.07^2)}=0.10$	–
н142У	–	–	418527. 20	1252189 .21	Метод спутниковых геодезических измерений (определений)	$Mt=\sqrt{(0.07^2+0.07^2)}=0.10$	–
н143У	–	–	418528. 94	1252191 .63	Метод спутниковых геодезических измерений (определений)	$Mt=\sqrt{(0.07^2+0.07^2)}=0.10$	–

2. Сведения о частях границ уточняемого земельного участка с кадастровым номером 48:19:6280102:13

Обозначение части границ		Горизонтальное проложение (S), м	Описание прохождения части границ	Сведения о согласовании местоположения границ (согласовано/спорное)
от т.	до т.			
1	2	3	4	5
н143У	н157У	35.02	–	–

н157У	н158У	6.01	–	–
н158У	н159У	5.72	–	–
н159У	н160У	6.21	–	–
н160У	н161У	10.92	–	–
н161У	н162У	0.62	–	–
н162У	н163У	12.62	–	–
н163У	н40У	0.64	–	–
н40У	н41У	22.18	–	–
н41У	н42У	9.50	–	–
н42У	н43У	34.72	–	–
н43У	н142У	11.70	–	–
н142У	н143У	2.98	–	–

3. Сведения о характеристиках уточняемого земельного участка с кадастровым номером 48:19:6280102:13

№ п/п	Наименование характеристики	Значение характеристики
1	2	3
1.	Адрес земельного участка	–
1.1	Сведения о местоположении земельного участка (при отсутствии адреса) в структурированном в соответствии с федеральной информационной адресной системой виде	Липецкая обл, Елец г, Нади Гусевой ул, 29 дом
1.2	Дополнительные сведения о местоположении земельного участка	–
2.	Площадь земельного участка \pm величина предельной погрешности определения (вычисления) площади ($P \pm \Delta P$), м ²	873 кв.м \pm 6.43 кв.м
3.	Формула, примененная для вычисления предельной погрешности определения площади земельного участка с подставленными значениями (ΔP), м ²	$\Delta P = 2 * 0.10 * \sqrt{873} * \sqrt{((1 + 1.82^2)/(2 * 1.82))} = 6.43$
4.	Площадь земельного участка согласно сведениям Единого государственного реестра недвижимости ($P_{\text{кад}}$), м ²	872
5.	Оценка расхождения P и $P_{\text{кад}}$ ($P - P_{\text{кад}}$), м ²	1 кв.м
6.	Предельные минимальный и максимальный размеры земельного участка ($P_{\text{мин}}$ и $P_{\text{макс}}$), м ²	300 1000
7.	Кадастровый номер или иной государственный учетный номер (инвентарный) объекта недвижимости, расположенного на земельном участке	48:19:6280102:50

8.	Вид (виды) разрешенного использования	Для размещения домовладения
8.1	Дополнительные сведения об использовании земельного участка	–
9.	Сведения о земельных участках (землях общего пользования, территории общего пользования), посредством которых обеспечивается доступ	–
10.	Иные сведения	–

4. Пояснения к сведениям об уточняемом земельном участке с кадастровым номером: 48:19:6280102:13

1.	–
----	---

Сведения об уточняемых земельных участках, необходимые для исправления реестровых ошибок в сведениях о местоположении их границ

1. Сведения о характерных точках границ уточняемого земельного участка с кадастровым номером 48:19:6280102:3

Система координат МСК-48, зона 1

Зона № 1

Обозначение характерных точек границ	Координаты, м				Метод определения координат	Формулы, примененные для расчета средней квадратической погрешности определения координат характерных точек границ (Mt), с подставленными в такие формулы значениями и итоговые (вычисленные) значения Mt, м	Описание закрепления точки
	содержатся в Едином государственном реестре недвижимости		определены в ходе выполнения комплексных кадастровых работ				
	X	Y	X	Y			
1	2	3	4	5	6	7	8
н161У	–	–	418588.68	1252214.19	Метод спутниковых геодезических измерений (определений)	$Mt=\sqrt{(0.07^2+0.07^2)}=0.10$	–
н164У	–	–	418586.84	1252219.51	Метод спутниковых геодезических измерений (определений)	$Mt=\sqrt{(0.07^2+0.07^2)}=0.10$	–
н165У	–	–	418587.58	1252219.79	Метод спутниковых геодезических измерений (определений)	$Mt=\sqrt{(0.07^2+0.07^2)}=0.10$	–
н166У	–	–	418582.	1252235	Метод спутниковых	$Mt=\sqrt{(0.07^2+0.07^2)}=0.10$	–

			00	.04	геодезических измерений (определений)		
н127У	–	–	418581.30	1252238.27	Метод спутниковых геодезических измерений (определений)	$Mt=\sqrt{(0.07^2+0.07^2)}=0.10$	–
н135У	–	–	418565.53	1252231.66	Метод спутниковых геодезических измерений (определений)	$Mt=\sqrt{(0.07^2+0.07^2)}=0.10$	–
н134У	–	–	418555.85	1252228.13	Метод спутниковых геодезических измерений (определений)	$Mt=\sqrt{(0.07^2+0.07^2)}=0.10$	–
н133У	–	–	418532.30	1252218.00	Метод спутниковых геодезических измерений (определений)	$Mt=\sqrt{(0.07^2+0.07^2)}=0.10$	–
н146У	–	–	418522.90	1252213.96	Метод спутниковых геодезических измерений (определений)	$Mt=\sqrt{(0.07^2+0.07^2)}=0.10$	–
н145У	–	–	418524.96	1252207.28	Метод спутниковых геодезических измерений (определений)	$Mt=\sqrt{(0.07^2+0.07^2)}=0.10$	–
н144У	–	–	418527.18	1252200.15	Метод спутниковых геодезических измерений (определений)	$Mt=\sqrt{(0.07^2+0.07^2)}=0.10$	–
н143У	–	–	418528.94	1252191.63	Метод спутниковых геодезических измерений (определений)	$Mt=\sqrt{(0.07^2+0.07^2)}=0.10$	–
н157У	–	–	418561.58	1252204.32	Метод спутниковых геодезических измерений (определений)	$Mt=\sqrt{(0.07^2+0.07^2)}=0.10$	–
н158У	–	–	418567.34	1252206.04	Метод спутниковых геодезических измерений	$Mt=\sqrt{(0.07^2+0.07^2)}=0.10$	–

					(определений)		
н159У	–	–	418572. 68	1252208 .09	Метод спутниковых геодезических измерений (определений)	$Mt=\sqrt{(0.07^2+0.07^2)}=0.10$	–
н160У	–	–	418578. 46	1252210 .35	Метод спутниковых геодезических измерений (определений)	$Mt=\sqrt{(0.07^2+0.07^2)}=0.10$	–
н161У	–	–	418588. 68	1252214 .19	Метод спутниковых геодезических измерений (определений)	$Mt=\sqrt{(0.07^2+0.07^2)}=0.10$	–

2. Сведения о частях границ уточняемого земельного участка с кадастровым номером 48:19:6280102:3

Обозначение части границ		Горизонтальное проложение (S), м	Описание прохождения части границ	Сведения о согласовании местоположения границ (согласовано/спорное)
от т.	до т.			
1	2	3	4	5
н161У	н164У	5.63	–	–
н164У	н165У	0.79	–	–
н165У	н166У	16.24	–	–
н166У	н127У	3.30	–	–
н127У	н135У	17.10	–	–
н135У	н134У	10.30	–	–
н134У	н133У	25.64	–	–
н133У	н146У	10.23	–	–
н146У	н145У	6.99	–	–
н145У	н144У	7.47	–	–
н144У	н143У	8.70	–	–
н143У	н157У	35.02	–	–
н157У	н158У	6.01	–	–
н158У	н159У	5.72	–	–
н159У	н160У	6.21	–	–
н160У	н161У	10.92	–	–

3. Сведения о характеристиках уточняемого земельного участка с кадастровым номером <u>48:19:6280102:3</u>		
№ п/п	Наименование характеристики	Значение характеристики
1	2	3
1.	Адрес земельного участка	–
1.1	Сведения о местоположении земельного участка (при отсутствии адреса) в структурированном в соответствии с федеральной информационной адресной системой виде	Липецкая обл, Елец г, Нади Гусевой ул, 27 дом
1.2	Дополнительные сведения о местоположении земельного участка	–
2.	Площадь земельного участка \pm величина предельной погрешности определения (вычисления) площади ($P \pm \Delta P$), м ²	1526 кв.м \pm 8.04 кв.м
3.	Формула, примененная для вычисления предельной погрешности определения площади земельного участка с подставленными значениями (ΔP), м ²	$\Delta P = 2 * 0.10 * \sqrt{1526} * \sqrt{((1 + 1.41^2)/(2 * 1.41))} = 8.04$
4.	Площадь земельного участка согласно сведениям Единого государственного реестра недвижимости ($P_{\text{кад}}$), м ²	1517
5.	Оценка расхождения P и $P_{\text{кад}}$ ($P - P_{\text{кад}}$), м ²	9 кв.м
6.	Предельные минимальный и максимальный размеры земельного участка ($P_{\text{мин}}$ и $P_{\text{макс}}$), м ²	300 1000
7.	Кадастровый номер или иной государственный учетный номер (инвентарный) объекта недвижимости, расположенного на земельном участке	48:19:6280102:67
8.	Вид (виды) разрешенного использования	для размещения жилого дома
8.1	Дополнительные сведения об использовании земельного участка	–
9.	Сведения о земельных участках (землях общего пользования, территории общего пользования), посредством которых обеспечивается доступ	–
10.	Иные сведения	–
4. Пояснения к сведениям об уточняемом земельном участке с кадастровым номером: <u>48:19:6280102:3</u>		
1.	–	
Сведения об уточняемых земельных участках, необходимые для исправления реестровых ошибок в сведениях о местоположении их границ		
1. Сведения о характерных точках границ уточняемого земельного участка с кадастровым номером <u>48:19:6280102:2</u>		
Система координат <u>МСК-48, зона 1</u>		Зона № <u>1</u>

Обозначение характерных точек границ	Координаты, м				Метод определения координат	Формулы, примененные для расчета средней квадратической погрешности определения координат характерных точек границ (Mt), с подставленными в такие формулы значениями и итоговые (вычисленные) значения Mt, м	Описание закрепления точки
	содержатся в Едином государственном реестре недвижимости		определены в ходе выполнения комплексных кадастровых работ				
	X	Y	X	Y			
1	2	3	4	5	6	7	8
н167У	–	–	418603. 72	1252054 .21	Метод спутниковых геодезических измерений (определений)	$Mt=\sqrt{(0.07^2+0.07^2)}=0.10$	–
н168У	–	–	418599. 68	1252064 .82	Метод спутниковых геодезических измерений (определений)	$Mt=\sqrt{(0.07^2+0.07^2)}=0.10$	–
н169У	–	–	418599. 05	1252064 .51	Метод спутниковых геодезических измерений (определений)	$Mt=\sqrt{(0.07^2+0.07^2)}=0.10$	–
н170У	–	–	418596. 84	1252069 .52	Метод спутниковых геодезических измерений (определений)	$Mt=\sqrt{(0.07^2+0.07^2)}=0.10$	–
н171У	–	–	418594. 77	1252073 .84	Метод спутниковых геодезических измерений (определений)	$Mt=\sqrt{(0.07^2+0.07^2)}=0.10$	–
н172У	–	–	418611. 25	1252080 .01	Метод спутниковых геодезических измерений (определений)	$Mt=\sqrt{(0.07^2+0.07^2)}=0.10$	–
н173У	–	–	418622. 06	1252083 .96	Метод спутниковых геодезических измерений (определений)	$Mt=\sqrt{(0.07^2+0.07^2)}=0.10$	–
н174У	–	–	418632.	1252087	Метод	$Mt=\sqrt{(0.07^2+0.07^2)}=0.10$	–

			17	.32	спутниковых геодезических измерений (определений)		
н175У	–	–	418635.12	1252078.81	Метод спутниковых геодезических измерений (определений)	$Mt=\sqrt{(0.07^2+0.07^2)}=0.10$	–
н176У	–	–	418639.17	1252066.99	Метод спутниковых геодезических измерений (определений)	$Mt=\sqrt{(0.07^2+0.07^2)}=0.10$	–
н177У	–	–	418626.64	1252062.51	Метод спутниковых геодезических измерений (определений)	$Mt=\sqrt{(0.07^2+0.07^2)}=0.10$	–
н178У	–	–	418622.30	1252061.15	Метод спутниковых геодезических измерений (определений)	$Mt=\sqrt{(0.07^2+0.07^2)}=0.10$	–
н179У	–	–	418614.15	1252058.17	Метод спутниковых геодезических измерений (определений)	$Mt=\sqrt{(0.07^2+0.07^2)}=0.10$	–
н167У	–	–	418603.72	1252054.21	Метод спутниковых геодезических измерений (определений)	$Mt=\sqrt{(0.07^2+0.07^2)}=0.10$	–

2. Сведения о частях границ уточняемого земельного участка с кадастровым номером 48:19:6280102:2

Обозначение части границ		Горизонтальное проложение (S), м	Описание прохождения части границ	Сведения о согласовании местоположения границ (согласовано/спорное)
от т.	до т.			
1	2	3	4	5
н167У	н168У	11.35	–	–
н168У	н169У	0.70	–	–
н169У	н170У	5.48	–	–
н170У	н171У	4.79	–	–
н171У	н172У	17.60	–	–
н172У	н173У	11.51	–	–

н173У	н174У	10.65	–	–
н174У	н175У	9.01	–	–
н175У	н176У	12.49	–	–
н176У	н177У	13.31	–	–
н177У	н178У	4.55	–	–
н178У	н179У	8.68	–	–
н179У	н167У	11.16	–	–

3. Сведения о характеристиках уточняемого земельного участка с кадастровым номером 48:19:6280102:2

№ п/п	Наименование характеристики	Значение характеристики
1	2	3
1.	Адрес земельного участка	–
1.1	Сведения о местоположении земельного участка (при отсутствии адреса) в структурированном в соответствии с федеральной информационной адресной системой виде	Липецкая обл, Елец г, Н.Гусевой ул, 51 дом
1.2	Дополнительные сведения о местоположении земельного участка	–
2.	Площадь земельного участка \pm величина предельной погрешности определения (вычисления) площади ($P \pm \Delta P$), м ²	830 кв.м \pm 5.89 кв.м
3.	Формула, примененная для вычисления предельной погрешности определения площади земельного участка с подставленными значениями (ΔP), м ²	$\Delta P = 2 * 0.10 * \sqrt{830} * \sqrt{((1 + 1.34^2)/(2 * 1.34))} = 5.89$
4.	Площадь земельного участка согласно сведениям Единого государственного реестра недвижимости ($P_{\text{кад}}$), м ²	831
5.	Оценка расхождения P и $P_{\text{кад}}$ ($P - P_{\text{кад}}$), м ²	1 кв.м
6.	Предельные минимальный и максимальный размеры земельного участка ($P_{\text{мин}}$ и $P_{\text{макс}}$), м ²	300 1000
7.	Кадастровый номер или иной государственный учетный номер (инвентарный) объекта недвижимости, расположенного на земельном участке	–
8.	Вид (виды) разрешенного использования	Для размещения домовладения
8.1	Дополнительные сведения об использовании земельного участка	–
9.	Сведения о земельных участках (землях общего пользования, территории общего пользования), посредством которых обеспечивается доступ	–

10.	Иные сведения				–		
4. Пояснения к сведениям об уточняемом земельном участке с кадастровым номером: <u>48:19:6280102:2</u>							
1.	–						
Сведения об уточняемых земельных участках, необходимые для исправления реестровых ошибок в сведениях о местоположении их границ							
1. Сведения о характерных точках границ уточняемого земельного участка с кадастровым номером <u>48:19:6280102:5</u>							
Система координат <u>МСК-48, зона 1</u>					Зона № <u>1</u>		
Обозначение характерных точек границ	Координаты, м				Метод определения координат	Формулы, примененные для расчета средней квадратической погрешности определения координат характерных точек границ (Mt), с подставленными в такие формулы значениями и итоговые (вычисленные) значения Mt, м	Описание закрепления точки
	содержатся в Едином государственном реестре недвижимости		определены в ходе выполнения комплексных кадастровых работ				
	X	Y	X	Y			
1	2	3	4	5	6	7	8
н16У	–	–	418578.38	1252044.54	Метод спутниковых геодезических измерений (определений)	$Mt=\sqrt{(0.07^2+0.07^2)}=0.10$	–
н185У	–	–	418586.20	1252047.57	Метод спутниковых геодезических измерений (определений)	$Mt=\sqrt{(0.07^2+0.07^2)}=0.10$	–
н186У	–	–	418601.25	1252053.28	Метод спутниковых геодезических измерений (определений)	$Mt=\sqrt{(0.07^2+0.07^2)}=0.10$	–
н167У	–	–	418603.72	1252054.21	Метод спутниковых геодезических измерений (определений)	$Mt=\sqrt{(0.07^2+0.07^2)}=0.10$	–
н168У	–	–	418599.68	1252064.82	Метод спутниковых геодезических измерений	$Mt=\sqrt{(0.07^2+0.07^2)}=0.10$	–

					(определений)		
н169У	–	–	418599. 05	1252064 .51	Метод спутниковых геодезических измерений (определений)	$Mt=\sqrt{(0.07^2+0.07^2)}=0.10$	–
н170У	–	–	418596. 84	1252069 .52	Метод спутниковых геодезических измерений (определений)	$Mt=\sqrt{(0.07^2+0.07^2)}=0.10$	–
н171У	–	–	418594. 77	1252073 .84	Метод спутниковых геодезических измерений (определений)	$Mt=\sqrt{(0.07^2+0.07^2)}=0.10$	–
н184У	–	–	418592. 32	1252073 .20	Метод спутниковых геодезических измерений (определений)	$Mt=\sqrt{(0.07^2+0.07^2)}=0.10$	–
н183У	–	–	418579. 42	1252068 .81	Метод спутниковых геодезических измерений (определений)	$Mt=\sqrt{(0.07^2+0.07^2)}=0.10$	–
н182У	–	–	418573. 39	1252066 .06	Метод спутниковых геодезических измерений (определений)	$Mt=\sqrt{(0.07^2+0.07^2)}=0.10$	–
н18У	–	–	418569. 89	1252064 .60	Метод спутниковых геодезических измерений (определений)	$Mt=\sqrt{(0.07^2+0.07^2)}=0.10$	–
н17У	–	–	418572. 91	1252057 .84	Метод спутниковых геодезических измерений (определений)	$Mt=\sqrt{(0.07^2+0.07^2)}=0.10$	–
н16У	–	–	418578. 38	1252044 .54	Метод спутниковых геодезических измерений (определений)	$Mt=\sqrt{(0.07^2+0.07^2)}=0.10$	–

2. Сведения о частях границ уточняемого земельного участка с кадастровым номером 48:19:6280102:5

Обозначение части границ	Горизонтальное проложение (S), м	Описание прохождения части	Сведения о согласовании местоположения границ
--------------------------	----------------------------------	----------------------------	-----------------------------------------------

от г.	до г.		границ	(согласовано/спорное)
1	2	3	4	5
н16У	н185У	8.39	–	–
н185У	н186У	16.10	–	–
н186У	н167У	2.64	–	–
н167У	н168У	11.35	–	–
н168У	н169У	0.70	–	–
н169У	н170У	5.48	–	–
н170У	н171У	4.79	–	–
н171У	н184У	2.53	–	–
н184У	н183У	13.63	–	–
н183У	н182У	6.63	–	–
н182У	н18У	3.79	–	–
н18У	н17У	7.40	–	–
н17У	н16У	14.38	–	–

3. Сведения о характеристиках уточняемого земельного участка с кадастровым номером 48:19:6280102:5

№ п/п	Наименование характеристики	Значение характеристики
1	2	3
1.	Адрес земельного участка	–
1.1	Сведения о местоположении земельного участка (при отсутствии адреса) в структурированном в соответствии с федеральной информационной адресной системой виде	Липецкая обл, Елец г, Рабочая ул, 8
1.2	Дополнительные сведения о местоположении земельного участка	–
2.	Площадь земельного участка \pm величина предельной погрешности определения (вычисления) площади ($P \pm \Delta P$), м ²	592 кв.м \pm 4.89 кв.м
3.	Формула, примененная для вычисления предельной погрешности определения площади земельного участка с подставленными значениями (ΔP), м ²	$\Delta P = 2 * 0.10 * \sqrt{592} * \sqrt{((1 + 1.15^2)/(2 * 1.15))} = 4.89$
4.	Площадь земельного участка согласно сведениям Единого государственного реестра недвижимости ($P_{\text{кад}}$), м ²	592
5.	Оценка расхождения P и $P_{\text{кад}}$ ($P - P_{\text{кад}}$), м ²	0 кв.м

6.	Пределные минимальный и максимальный размеры земельного участка ($P_{\text{мин}}$ и $P_{\text{макс}}$), м^2	300 1000
7.	Кадастровый номер или иной государственный учетный номер (инвентарный) объекта недвижимости, расположенного на земельном участке	48:19:6280102:44
8.	Вид (виды) разрешенного использования	для размещения жилого дома
8.1	Дополнительные сведения об использовании земельного участка	–
9.	Сведения о земельных участках (землях общего пользования, территории общего пользования), посредством которых обеспечивается доступ	–
10.	Иные сведения	–

4. Пояснения к сведениям об уточняемом земельном участке с кадастровым номером: 48:19:6280102:5

1.	–
----	---

Сведения об уточняемых земельных участках, необходимые для исправления реестровых ошибок в сведениях о местоположении их границ

1. Сведения о характерных точках границ уточняемого земельного участка с кадастровым номером 48:19:6280102:8

Система координат МСК-48, зона 1

Зона № 1

Обозначение характерных точек границ	Координаты, м				Метод определения координат	Формулы, примененные для расчета средней квадратической погрешности определения координат характерных точек границ (M_t), с подставленными в такие формулы значениями и итоговые (вычисленные) значения M_t , м	Описание закрепления точки
	содержатся в Едином государственном реестре недвижимости		определены в ходе выполнения комплексных кадастровых работ				
	X	Y	X	Y			
1	2	3	4	5	6	7	8
н155У	–	–	418534.78	1252029.11	Метод спутниковых геодезических измерений (определений)	$M_t = \sqrt{(0.07^2 + 0.07^2)} = 0.10$	–
н156У	–	–	418527.64	1252049.90	Метод спутниковых геодезических измерений	$M_t = \sqrt{(0.07^2 + 0.07^2)} = 0.10$	–

					(определений)		
н187У	–	–	418517. 46	1252046 .51	Метод спутниковых геодезических измерений (определений)	$Mt=\sqrt{(0.07^2+0.07^2)}=0.10$	–
н188У	–	–	418507. 41	1252042 .96	Метод спутниковых геодезических измерений (определений)	$Mt=\sqrt{(0.07^2+0.07^2)}=0.10$	–
н189У	–	–	418506. 48	1252042 .58	Метод спутниковых геодезических измерений (определений)	$Mt=\sqrt{(0.07^2+0.07^2)}=0.10$	–
н190У	–	–	418508. 90	1252035 .76	Метод спутниковых геодезических измерений (определений)	$Mt=\sqrt{(0.07^2+0.07^2)}=0.10$	–
н191У	–	–	418509. 41	1252035 .92	Метод спутниковых геодезических измерений (определений)	$Mt=\sqrt{(0.07^2+0.07^2)}=0.10$	–
н192У	–	–	418514. 37	1252022 .11	Метод спутниковых геодезических измерений (определений)	$Mt=\sqrt{(0.07^2+0.07^2)}=0.10$	–
н193У	–	–	418522. 52	1252024 .85	Метод спутниковых геодезических измерений (определений)	$Mt=\sqrt{(0.07^2+0.07^2)}=0.10$	–
н194У	–	–	418530. 46	1252027 .67	Метод спутниковых геодезических измерений (определений)	$Mt=\sqrt{(0.07^2+0.07^2)}=0.10$	–
н195У	–	–	418534. 28	1252028 .92	Метод спутниковых геодезических измерений (определений)	$Mt=\sqrt{(0.07^2+0.07^2)}=0.10$	–
н155У	–	–	418534. 78	1252029 .11	Метод спутниковых геодезических измерений (определений)	$Mt=\sqrt{(0.07^2+0.07^2)}=0.10$	–

2. Сведения о частях границ уточняемого земельного участка с кадастровым номером 48:19:6280102:8				
Обозначение части границ		Горизонтальное проложение (S), м	Описание прохождения части границ	Сведения о согласовании местоположения границ (согласовано/спорное)
от т.	до т.			
1	2	3	4	5
н155У	н156У	21.98	–	–
н156У	н187У	10.73	–	–
н187У	н188У	10.66	–	–
н188У	н189У	1.00	–	–
н189У	н190У	7.24	–	–
н190У	н191У	0.53	–	–
н191У	н192У	14.67	–	–
н192У	н193У	8.60	–	–
н193У	н194У	8.43	–	–
н194У	н195У	4.02	–	–
н195У	н155У	0.53	–	–

3. Сведения о характеристиках уточняемого земельного участка с кадастровым номером 48:19:6280102:8		
№ п/п	Наименование характеристики	Значение характеристики
1	2	3
1.	Адрес земельного участка	–
1.1	Сведения о местоположении земельного участка (при отсутствии адреса) в структурированном в соответствии с федеральной информационной адресной системой виде	Липецкая обл, Елец г, Рабочая ул, 2
1.2	Дополнительные сведения о местоположении земельного участка	–
2.	Площадь земельного участка \pm величина предельной погрешности определения (вычисления) площади ($P \pm \Delta P$), м ²	483 кв.м \pm 4.39 кв.м
3.	Формула, примененная для вычисления предельной погрешности определения площади земельного участка с подставленными значениями (ΔP), м ²	$\Delta P = 2 * 0.10 * \sqrt{483} * \sqrt{((1 + 1.02^2)/(2 * 1.02))} = 4.39$
4.	Площадь земельного участка согласно сведениям Единого государственного реестра недвижимости ($P_{\text{кад}}$), м ²	485
5.	Оценка расхождения P и $P_{\text{кад}}$ ($P - P_{\text{кад}}$), м ²	2 кв.м

1	2	3	4	5	6	7	8	9
н78О	–	–	–	41849 7.50	12522 35.31	–	Метод спутниковых геодезических измерений (определен	$Mt=\sqrt{(0.07^2+0.07^2)}=0.10$
н79О	–	–	–	41849 3.72	12522 45.37	–	Метод спутниковых геодезических измерений (определен	$Mt=\sqrt{(0.07^2+0.07^2)}=0.10$
н80О	–	–	–	41847 6.37	12522 38.75	–	Метод спутниковых геодезических измерений (определен	$Mt=\sqrt{(0.07^2+0.07^2)}=0.10$
н81О	–	–	–	41847 8.20	12522 33.87	–	Метод спутниковых геодезических измерений (определен	$Mt=\sqrt{(0.07^2+0.07^2)}=0.10$
н82О	–	–	–	41848 9.18	12522 38.00	–	Метод спутниковых геодезических измерений (определен	$Mt=\sqrt{(0.07^2+0.07^2)}=0.10$
н83О	–	–	–	41849 1.10	12522 32.90	–	Метод спутниковых геодезических измерений (определен	$Mt=\sqrt{(0.07^2+0.07^2)}=0.10$
н78О	–	–	–	41849 7.50	12522 35.31	–	Метод спутниковых геодезических измерений (определен	$Mt=\sqrt{(0.07^2+0.07^2)}=0.10$

2. Сведения о характеристиках объекта недвижимости с кадастровым номером 48:19:6270108:65

№ п/п	Наименование характеристики	Значение характеристики
1	2	3
1.	Вид объекта недвижимости	Здание
2.	Ранее присвоенный государственный учетный номер (инвентарный) здания, сооружения, объекта незавершенного строительства	–
3.	Кадастровый номер земельного участка (земельных участков), в границах которого (которых) расположены здание, сооружение, объект незавершенного строительства	–

4.	Уникальный учетный номер кадастрового квартала, в границах которого расположены здание, сооружение, объект незавершенного строительства	48:19:6280102
5.	Адрес здания, сооружения, объекта незавершенного строительства	Липецкая обл., Елец г, Красноармейская ул, 3 д
5.1	Сведения о местоположении здания, сооружения, объекта незавершенного строительства (при отсутствии адреса) в структурированном в соответствии с федеральной информационной адресной системой виде	–
5.2	Дополнительные сведения о местоположении	–
6.	Иные сведения	–

3. Пояснения к сведениям об объекте недвижимости с кадастровым номером 48:19:6270108:65

1.	–
----	---

Описание местоположения зданий, сооружений, объектов незавершенного строительства на земельном участке

1. Сведения о характерных точках контура объекта недвижимости с кадастровым номером 48:19:6280102:58

Система координат МСК-48, зона 1

Зона № 1

Обозначение характерных точек контура	Содержатся в Едином государственном реестре недвижимости			Определены в ходе выполнения комплексных кадастровых работ			Метод определения координат	Формулы, примененные для расчета средней квадратической погрешности определения координат характерных точек (M_t), м, с подставленными в такие формулы значениями и итоговые (вычисленные) значения M_t , м
	Координаты, м		Радиус, м	Координаты, м		Радиус, м		
	X	Y	R	X	Y	R		
1	2	3	4	5	6	7	8	9
н10	–	–	–	41862	12520	–	Метод	$M_t = \sqrt{(0.07^2 + 0.07^2)} = 0.10$

				0.45	95.56		спутниковых геодезических измерений (определен	
н2О	–	–	–	41862 8.48	12520 98.30	–	Метод спутниковых геодезических измерений (определен	$Mt=\sqrt{(0.07^2+0.07^2)}=0.10$
н3О	–	–	–	41862 6.69	12521 03.56	–	Метод спутниковых геодезических измерений (определен	$Mt=\sqrt{(0.07^2+0.07^2)}=0.10$
н4О	–	–	–	41861 5.65	12520 99.73	–	Метод спутниковых геодезических измерений (определен	$Mt=\sqrt{(0.07^2+0.07^2)}=0.10$
н5О	–	–	–	41861 6.76	12520 96.45	–	Метод спутниковых геодезических измерений (определен	$Mt=\sqrt{(0.07^2+0.07^2)}=0.10$
н6О	–	–	–	41861 9.79	12520 97.50	–	Метод спутниковых геодезических измерений (определен	$Mt=\sqrt{(0.07^2+0.07^2)}=0.10$
н1О	–	–	–	41862 0.45	12520 95.56	–	Метод спутниковых геодезических измерений (определен	$Mt=\sqrt{(0.07^2+0.07^2)}=0.10$

2. Сведения о характеристиках объекта недвижимости с кадастровым номером 48:19:6280102:58

№ п/п	Наименование характеристики	Значение характеристики
1	2	3
1.	Вид объекта недвижимости	Здание
2.	Ранее присвоенный государственный учетный номер (инвентарный) здания, сооружения, объекта незавершенного строительства	–
3.	Кадастровый номер земельного участка (земельных участков), в границах которого (которых) расположены здание, сооружение, объект незавершенного строительства	48:19:6280102:21
4.	Уникальный учетный номер кадастрового квартала, в границах которого расположены здание, сооружение, объект незавершенного строительства	48:19:6280102

5.	Адрес здания, сооружения, объекта незавершенного строительства	Липецкая обл., Елец г, Нади Гусевой ул, 47 д
5.1	Сведения о местоположении здания, сооружения, объекта незавершенного строительства (при отсутствии адреса) в структурированном в соответствии с федеральной информационной адресной системой виде	–
5.2	Дополнительные сведения о местоположении	–
6.	Иные сведения	–

3. Пояснения к сведениям об объекте недвижимости с кадастровым номером 48:19:6280102:58

1.	–
----	---

Описание местоположения зданий, сооружений, объектов незавершенного строительства на земельном участке

1. Сведения о характерных точках контура объекта недвижимости с кадастровым номером 48:19:6280102:56

Система координат МСК-48, зона 1

Зона № 1

Обозначение характерных точек контура	Содержатся в Едином государственном реестре недвижимости		Определены в ходе выполнения комплексных кадастровых работ			Метод определения координат	Формулы, примененные для расчета средней квадратической погрешности определения координат характерных точек (M_t), м, с подставленными в такие формулы значениями и итоговые (вычисленные) значения M_t , м	
	Координаты, м		Координаты, м		Радиус, м			
	X	Y	X	Y	R			
1	2	3	4	5	6	7	8	9
н70	–	–	–	41861 3.51	12521 07.66	–	Метод спутниковых геодезических измерений (определен	$M_t = \sqrt{(0.07^2 + 0.07^2)} = 0.10$

н80	–	–	–	41862 4.68	12521 11.53	–	Метод спутниковых геодезических измерений (определен	$Mt=\sqrt{(0.07^2+0.07^2)}=0.10$
н90	–	–	–	41862 2.20	12521 18.28	–	Метод спутниковых геодезических измерений (определен	$Mt=\sqrt{(0.07^2+0.07^2)}=0.10$
н100	–	–	–	41861 1.15	12521 14.45	–	Метод спутниковых геодезических измерений (определен	$Mt=\sqrt{(0.07^2+0.07^2)}=0.10$
н70	–	–	–	41861 3.51	12521 07.66	–	Метод спутниковых геодезических измерений (определен	$Mt=\sqrt{(0.07^2+0.07^2)}=0.10$

2. Сведения о характеристиках объекта недвижимости с кадастровым номером 48:19:6280102:56

№ п/п	Наименование характеристики	Значение характеристики
1	2	3
1.	Вид объекта недвижимости	Здание
2.	Ранее присвоенный государственный учетный номер (инвентарный) здания, сооружения, объекта незавершенного строительства	–
3.	Кадастровый номер земельного участка (земельных участков), в границах которого (которых) расположены здание, сооружение, объект незавершенного строительства	48:19:6280102:20
4.	Уникальный учетный номер кадастрового квартала, в границах которого расположены здание, сооружение, объект незавершенного строительства	48:19:6280102
5.	Адрес здания, сооружения, объекта незавершенного строительства	Липецкая обл., Елец г, Нади Гусевой ул, 45 д
5.1	Сведения о местоположении здания, сооружения, объекта незавершенного строительства (при отсутствии адреса) в структурированном в соответствии с федеральной информационной адресной системой виде	–
5.2	Дополнительные сведения о местоположении	–
6.	Иные сведения	–

3. Пояснения к сведениям об объекте недвижимости с кадастровым номером 48:19:6280102:56

1.	–
----	---

**Описание местоположения зданий, сооружений,
объектов незавершенного строительства на земельном участке**

1. Сведения о характерных точках контура объекта недвижимости с кадастровым номером 48:19:6280102:59

Система координат МСК-48, зона 1

Зона № 1

Обозначение характерных точек контура	Содержатся в Едином государственном реестре недвижимости		Определены в ходе выполнения комплексных кадастровых работ			Метод определения координат	Формулы, примененные для расчета средней квадратической погрешности определения координат характерных точек (M_t), м, с подставленными в такие формулы значениями и итоговые (вычисленные) значения M_t , м	
	Координаты, м		Координаты, м		Радиус, м			
	X	Y	X	Y	R			
1	2	3	4	5	6	7	8	9
н110	–	–	–	41860 9.08	12521 16.56	–	Метод спутниковых геодезических измерений (определен)	$M_t = \sqrt{(0.07^2 + 0.07^2)} = 0.10$
н120	–	–	–	41862 1.35	12521 20.81	–	Метод спутниковых геодезических измерений (определен)	$M_t = \sqrt{(0.07^2 + 0.07^2)} = 0.10$
н130	–	–	–	41861 8.61	12521 28.98	–	Метод спутниковых геодезических измерений (определен)	$M_t = \sqrt{(0.07^2 + 0.07^2)} = 0.10$
н140	–	–	–	41860 6.35	12521 24.44	–	Метод спутниковых геодезических измерений	$M_t = \sqrt{(0.07^2 + 0.07^2)} = 0.10$

							(определен	
н11О	–	–	–	41860 9.08	12521 16.56	–	Метод спутниковых геодезических измерений (определен	$Mt=\sqrt{(0.07^2+0.07^2)}=0.10$

2. Сведения о характеристиках объекта недвижимости с кадастровым номером 48:19:6280102:59

№ п/п	Наименование характеристики	Значение характеристики
1	2	3
1.	Вид объекта недвижимости	Здание
2.	Ранее присвоенный государственный учетный номер (инвентарный) здания, сооружения, объекта незавершенного строительства	–
3.	Кадастровый номер земельного участка (земельных участков), в границах которого (которых) расположены здание, сооружение, объект незавершенного строительства	48:19:6280102:19
4.	Уникальный учетный номер кадастрового квартала, в границах которого расположены здание, сооружение, объект незавершенного строительства	48:19:6280102
5.	Адрес здания, сооружения, объекта незавершенного строительства	Липецкая обл., Елец г, Нади Гусевой ул, 43 д
5.1	Сведения о местоположении здания, сооружения, объекта незавершенного строительства (при отсутствии адреса) в структурированном в соответствии с федеральной информационной адресной системой виде	–
5.2	Дополнительные сведения о местоположении	–
6.	Иные сведения	–

3. Пояснения к сведениям об объекте недвижимости с кадастровым номером 48:19:6280102:59

1.	–
----	---

**Описание местоположения зданий, сооружений,
объектов незавершенного строительства на земельном участке**

1. Сведения о характерных точках контура объекта недвижимости с кадастровым номером 48:19:6280102:68

Система координат МСК-48, зона 1

Зона № 1

Обозначение характерных точек контура	Содержатся в Едином государственном реестре недвижимости			Определены в ходе выполнения комплексных кадастровых работ			Метод определения координат	Формулы, примененные для расчета средней квадратической погрешности определения координат характерных точек (M_t), м, с подставленными в такие формулы значениями и итоговые (вычисленные) значения M_t , м
	Координаты, м		Радиус, м	Координаты, м		Радиус, м		
	X	Y	R	X	Y	R		
1	2	3	4	5	6	7	8	9
н150	–	–	–	41860 5.02	12521 26.63	–	Метод спутниковых геодезических измерений (определен	$M_t = \sqrt{(0.07^2 + 0.07^2)} = 0.10$
н160	–	–	–	41861 7.88	12521 31.09	–	Метод спутниковых геодезических измерений (определен	$M_t = \sqrt{(0.07^2 + 0.07^2)} = 0.10$
н170	–	–	–	41861 5.18	12521 39.28	–	Метод спутниковых геодезических измерений (определен	$M_t = \sqrt{(0.07^2 + 0.07^2)} = 0.10$
н180	–	–	–	41860 2.28	12521 34.64	–	Метод спутниковых геодезических измерений (определен	$M_t = \sqrt{(0.07^2 + 0.07^2)} = 0.10$
н150	–	–	–	41860 5.02	12521 26.63	–	Метод спутниковых геодезических измерений (определен	$M_t = \sqrt{(0.07^2 + 0.07^2)} = 0.10$

2. Сведения о характеристиках объекта недвижимости с кадастровым номером 48:19:6280102:68

№ п/п	Наименование характеристики	Значение характеристики		
1	2	3		
1.	Вид объекта недвижимости	Здание		
2.	Ранее присвоенный государственный учетный номер (инвентарный) здания, сооружения, объекта незавершенного строительства	–		
3.	Кадастровый номер земельного участка (земельных участков), в границах которого (которых) расположены здание, сооружение, объект незавершенного строительства	48:19:6280102:1		
4.	Уникальный учетный номер кадастрового квартала, в границах которого расположены здание, сооружение, объект незавершенного строительства	48:19:6280102		
5.	Адрес здания, сооружения, объекта незавершенного строительства	Липецкая обл., Елец г, Нади Гусевой ул, 41 д		
5.1	Сведения о местоположении здания, сооружения, объекта незавершенного строительства (при отсутствии адреса) в структурированном в соответствии с федеральной информационной адресной системой виде	–		
5.2	Дополнительные сведения о местоположении	–		
6.	Иные сведения	–		
3. Пояснения к сведениям об объекте недвижимости с кадастровым номером <u>48:19:6280102:68</u>				
1.	–			
Описание местоположения зданий, сооружений, объектов незавершенного строительства на земельном участке				
1. Сведения о характерных точках контура объекта недвижимости с кадастровым номером <u>48:19:6280102:54</u>				
Система координат <u>МСК-48, зона 1</u>		Зона № <u>1</u>		
Обозначение характерных точек контура	Содержатся в Едином государственном реестре недвижимости	Определены в ходе выполнения комплексных кадастровых работ	Метод определения координат	Формулы, примененные для расчета средней квадратической погрешности определения координат характерных точек

	Координаты, м		Радиус, м	Координаты, м		Радиус, м		(M _t), м, с подставленными в такие формулы значениями и итоговые (вычисленные) значения M _t , м
	X	Y	R	X	Y	R		
1	2	3	4	5	6	7	8	9
н190	–	–	–	41859 8.43	12521 47.70	–	Метод спутниковых геодезических измерений (определен	$M_t = \sqrt{(0.07^2 + 0.07^2)} = 0.10$
н200	–	–	–	41861 0.58	12521 52.07	–	Метод спутниковых геодезических измерений (определен	$M_t = \sqrt{(0.07^2 + 0.07^2)} = 0.10$
н210	–	–	–	41860 7.42	12521 60.23	–	Метод спутниковых геодезических измерений (определен	$M_t = \sqrt{(0.07^2 + 0.07^2)} = 0.10$
н220	–	–	–	41859 5.46	12521 56.02	–	Метод спутниковых геодезических измерений (определен	$M_t = \sqrt{(0.07^2 + 0.07^2)} = 0.10$
н190	–	–	–	41859 8.43	12521 47.70	–	Метод спутниковых геодезических измерений (определен	$M_t = \sqrt{(0.07^2 + 0.07^2)} = 0.10$

2. Сведения о характеристиках объекта недвижимости с кадастровым номером 48:19:6280102:54

№ п/п	Наименование характеристики	Значение характеристики
1	2	3
1.	Вид объекта недвижимости	Здание
2.	Ранее присвоенный государственный учетный номер	–

	(инвентарный) здания, сооружения, объекта незавершенного строительства	
3.	Кадастровый номер земельного участка (земельных участков), в границах которого (которых) расположены здание, сооружение, объект незавершенного строительства	48:19:6280102:17
4.	Уникальный учетный номер кадастрового квартала, в границах которого расположены здание, сооружение, объект незавершенного строительства	48:19:6280102
5.	Адрес здания, сооружения, объекта незавершенного строительства	Липецкая обл., Елец г, Нади Гусевой ул, 37 д
5.1	Сведения о местоположении здания, сооружения, объекта незавершенного строительства (при отсутствии адреса) в структурированном в соответствии с федеральной информационной адресной системой виде	–
5.2	Дополнительные сведения о местоположении	–
6.	Иные сведения	–

3. Пояснения к сведениям об объекте недвижимости с кадастровым номером 48:19:6280102:54

1.	–
----	---

**Описание местоположения зданий, сооружений,
объектов незавершенного строительства на земельном участке**

1. Сведения о характерных точках контура объекта недвижимости с кадастровым номером 48:19:6280102:55

Система координат МСК-48, зона 1

Зона № 1

Обозначение характерных точек контура	Содержатся в Едином государственном реестре недвижимости		Определены в ходе выполнения комплексных кадастровых работ		Метод определения координат	Формулы, примененные для расчета средней квадратической погрешности определения координат характерных точек (M_t), м, с подставленными в такие формулы значениями и итоговые (вычисленные) значения M_t , м
	Координаты, м	Радиус, м	Координаты, м	Радиус, м		

	X	Y	R	X	Y	R		
1	2	3	4	5	6	7	8	9
н230	–	–	–	41859 6.16	12521 36.96	–	Метод спутниковых геодезических измерений (определен)	$Mt=\sqrt{(0.07^2+0.07^2)}=0.10$
н240	–	–	–	41861 3.76	12521 43.22	–	Метод спутниковых геодезических измерений (определен)	$Mt=\sqrt{(0.07^2+0.07^2)}=0.10$
н250	–	–	–	41861 1.60	12521 49.37	–	Метод спутниковых геодезических измерений (определен)	$Mt=\sqrt{(0.07^2+0.07^2)}=0.10$
н260	–	–	–	41859 4.01	12521 43.00	–	Метод спутниковых геодезических измерений (определен)	$Mt=\sqrt{(0.07^2+0.07^2)}=0.10$
н230	–	–	–	41859 6.16	12521 36.96	–	Метод спутниковых геодезических измерений (определен)	$Mt=\sqrt{(0.07^2+0.07^2)}=0.10$

2. Сведения о характеристиках объекта недвижимости с кадастровым номером 48:19:6280102:55

№ п/п	Наименование характеристики	Значение характеристики
1	2	3
1.	Вид объекта недвижимости	Здание
2.	Ранее присвоенный государственный учетный номер (инвентарный) здания, сооружения, объекта незавершенного строительства	–
3.	Кадастровый номер земельного участка (земельных участков), в границах которого (которых) расположены здание, сооружение, объект незавершенного строительства	48:19:6280102:18
4.	Уникальный учетный номер кадастрового квартала, в границах которого расположены здание, сооружение, объект незавершенного строительства	48:19:6280102
5.	Адрес здания, сооружения, объекта незавершенного строительства	Липецкая обл., Елец г, Нади Гусевой ул, 39 д
5.1	Сведения о местоположении здания, сооружения, объекта	–

	незавершенного строительства (при отсутствии адреса) в структурированном в соответствии с федеральной информационной адресной системой виде	
5.2	Дополнительные сведения о местоположении	–
6.	Иные сведения	–

3. Пояснения к сведениям об объекте недвижимости с кадастровым номером 48:19:6280102:55

1.	–
----	---

Описание местоположения зданий, сооружений, объектов незавершенного строительства на земельном участке

1. Сведения о характерных точках контура объекта недвижимости с кадастровым номером 48:19:6280102:53

Система координат МСК-48, зона 1

Зона № 1

Обозначение характерных точек контура	Содержатся в Едином государственном реестре недвижимости		Определены в ходе выполнения комплексных кадастровых работ			Метод определения координат	Формулы, примененные для расчета средней квадратической погрешности определения координат характерных точек (M_t), м, с подставленными в такие формулы значениями и итоговые (вычисленные) значения M_t , м	
	Координаты, м		Координаты, м		Радиус, м			
	X	Y	X	Y	R			
1	2	3	4	5	6	7	8	9
н270	–	–	–	41859 8.09	12521 61.00	–	Метод спутниковых геодезических измерений (определен	$M_t = \sqrt{(0.07^2 + 0.07^2)} = 0.10$
н280	–	–	–	41860 6.05	12521 63.92	–	Метод спутниковых геодезических измерений	$M_t = \sqrt{(0.07^2 + 0.07^2)} = 0.10$

							(определен	
н290	–	–	–	41860 1.99	12521 75.40	–	Метод спутниковых геодезических измерений (определен	$Mt=\sqrt{(0.07^2+0.07^2)}=0.10$
н300	–	–	–	41858 7.05	12521 69.91	–	Метод спутниковых геодезических измерений (определен	$Mt=\sqrt{(0.07^2+0.07^2)}=0.10$
н310	–	–	–	41858 8.65	12521 65.41	–	Метод спутниковых геодезических измерений (определен	$Mt=\sqrt{(0.07^2+0.07^2)}=0.10$
н320	–	–	–	41859 5.61	12521 67.96	–	Метод спутниковых геодезических измерений (определен	$Mt=\sqrt{(0.07^2+0.07^2)}=0.10$
н270	–	–	–	41859 8.09	12521 61.00	–	Метод спутниковых геодезических измерений (определен	$Mt=\sqrt{(0.07^2+0.07^2)}=0.10$

2. Сведения о характеристиках объекта недвижимости с кадастровым номером 48:19:6280102:53

№ п/п	Наименование характеристики	Значение характеристики
1	2	3
1.	Вид объекта недвижимости	Здание
2.	Ранее присвоенный государственный учетный номер (инвентарный) здания, сооружения, объекта незавершенного строительства	–
3.	Кадастровый номер земельного участка (земельных участков), в границах которого (которых) расположены здание, сооружение, объект незавершенного строительства	48:19:6280102:16
4.	Уникальный учетный номер кадастрового квартала, в границах которого расположены здание, сооружение, объект незавершенного строительства	48:19:6280102
5.	Адрес здания, сооружения, объекта незавершенного строительства	Липецкая обл., Елец г, Нади Гусевой ул, 35 д
5.1	Сведения о местоположении здания, сооружения, объекта незавершенного строительства (при отсутствии адреса) в структурированном в соответствии с федеральной информационной адресной системой виде	–

5.2	Дополнительные сведения о местоположении	–
6.	Иные сведения	–

3. Пояснения к сведениям об объекте недвижимости с кадастровым номером 48:19:6280102:53

1.	–
----	---

**Описание местоположения зданий, сооружений,
объектов незавершенного строительства на земельном участке**

1. Сведения о характерных точках контура объекта недвижимости с кадастровым номером 48:19:6280102:52

Система координат МСК-48, зона 1

Зона № 1

Обозначение характерных точек контура	Содержатся в Едином государственном реестре недвижимости			Определены в ходе выполнения комплексных кадастровых работ			Метод определения координат	Формулы, примененные для расчета средней квадратической погрешности определения координат характерных точек (M_t), м, с подставленными в такие формулы значениями и итоговые (вычисленные) значения M_t , м
	Координаты, м		Радиус, м	Координаты, м		Радиус, м		
	X	Y	R	X	Y	R		
1	2	3	4	5	6	7	8	9
н330	–	–	–	41859 2.82	12521 74.78	–	Метод спутниковых геодезических измерений (определен)	$M_t = \sqrt{(0.07^2 + 0.07^2)} = 0.10$
н340	–	–	–	41859 8.91	12521 76.95	–	Метод спутниковых геодезических измерений (определен)	$M_t = \sqrt{(0.07^2 + 0.07^2)} = 0.10$
н350	–	–	–	41859	12521	–	Метод спутниковых	$M_t = \sqrt{(0.07^2 + 0.07^2)} = 0.10$

				8.35	78.53		геодезических измерений (определен	
н360	–	–	–	41860 0.28	12521 79.22	–	Метод спутниковых геодезических измерений (определен	$Mt=\sqrt{(0.07^2+0.07^2)}=0.10$
н370	–	–	–	41859 7.45	12521 87.51	–	Метод спутниковых геодезических измерений (определен	$Mt=\sqrt{(0.07^2+0.07^2)}=0.10$
н380	–	–	–	41858 9.31	12521 84.61	–	Метод спутниковых геодезических измерений (определен	$Mt=\sqrt{(0.07^2+0.07^2)}=0.10$
н330	–	–	–	41859 2.82	12521 74.78	–	Метод спутниковых геодезических измерений (определен	$Mt=\sqrt{(0.07^2+0.07^2)}=0.10$

2. Сведения о характеристиках объекта недвижимости с кадастровым номером 48:19:6280102:52

№ п/п	Наименование характеристики	Значение характеристики
1	2	3
1.	Вид объекта недвижимости	Здание
2.	Ранее присвоенный государственный учетный номер (инвентарный) здания, сооружения, объекта незавершенного строительства	–
3.	Кадастровый номер земельного участка (земельных участков), в границах которого (которых) расположены здание, сооружение, объект незавершенного строительства	48:19:6280102:15
4.	Уникальный учетный номер кадастрового квартала, в границах которого расположены здание, сооружение, объект незавершенного строительства	48:19:6280102
5.	Адрес здания, сооружения, объекта незавершенного строительства	Липецкая обл., Елец г, Нади Гусевой ул, 33 д
5.1	Сведения о местоположении здания, сооружения, объекта незавершенного строительства (при отсутствии адреса) в структурированном в соответствии с федеральной информационной адресной системой виде	–
5.2	Дополнительные сведения о местоположении	–
6.	Иные сведения	–

3. Пояснения к сведениям об объекте недвижимости с кадастровым номером 48:19:6280102:52

1. –

**Описание местоположения зданий, сооружений,
объектов незавершенного строительства на земельном участке**

1. Сведения о характерных точках контура объекта недвижимости с кадастровым номером 48:19:6280102:51

Система координат МСК-48, зона 1

Зона № 1

Обозначение характерных точек контура	Содержатся в Едином государственном реестре недвижимости			Определены в ходе выполнения комплексных кадастровых работ			Метод определения координат	Формулы, примененные для расчета средней квадратической погрешности определения координат характерных точек (M_t), м, с подставленными в такие формулы значениями и итоговые (вычисленные) значения M_t , м
	Координаты, м		Радиус, м	Координаты, м		Радиус, м		
	X	Y	R	X	Y	R		
1	2	3	4	5	6	7	8	9
н39О	–	–	–	41858 8.02	12521 86.70	–	Метод спутниковых геодезических измерений (определен)	$M_t = \sqrt{(0.07^2 + 0.07^2)} = 0.10$
н40О	–	–	–	41859 6.96	12521 89.89	–	Метод спутниковых геодезических измерений (определен)	$M_t = \sqrt{(0.07^2 + 0.07^2)} = 0.10$
н41О	–	–	–	41859 4.25	12521 97.82	–	Метод спутниковых геодезических измерений (определен)	$M_t = \sqrt{(0.07^2 + 0.07^2)} = 0.10$

н42О	–	–	–	41858 6.71	12521 95.17	–	Метод спутниковых геодезических измерений (определен	$Mt=\sqrt{(0.07^2+0.07^2)}=0.10$
н43О	–	–	–	41858 7.54	12521 92.67	–	Метод спутниковых геодезических измерений (определен	$Mt=\sqrt{(0.07^2+0.07^2)}=0.10$
н44О	–	–	–	41858 6.08	12521 92.15	–	Метод спутниковых геодезических измерений (определен	$Mt=\sqrt{(0.07^2+0.07^2)}=0.10$
н39О	–	–	–	41858 8.02	12521 86.70	–	Метод спутниковых геодезических измерений (определен	$Mt=\sqrt{(0.07^2+0.07^2)}=0.10$

2. Сведения о характеристиках объекта недвижимости с кадастровым номером 48:19:6280102:51

№ п/п	Наименование характеристики	Значение характеристики
1	2	3
1.	Вид объекта недвижимости	Здание
2.	Ранее присвоенный государственный учетный номер (инвентарный) здания, сооружения, объекта незавершенного строительства	–
3.	Кадастровый номер земельного участка (земельных участков), в границах которого (которых) расположены здание, сооружение, объект незавершенного строительства	48:19:6280102:14
4.	Уникальный учетный номер кадастрового квартала, в границах которого расположены здание, сооружение, объект незавершенного строительства	48:19:6280102
5.	Адрес здания, сооружения, объекта незавершенного строительства	Липецкая обл., Елец г, Нади Гусевой ул, 31 д
5.1	Сведения о местоположении здания, сооружения, объекта незавершенного строительства (при отсутствии адреса) в структурированном в соответствии с федеральной информационной адресной системой виде	–
5.2	Дополнительные сведения о местоположении	–
6.	Иные сведения	–

3. Пояснения к сведениям об объекте недвижимости с кадастровым номером 48:19:6280102:51

1.	–
----	---

**Описание местоположения зданий, сооружений,
объектов незавершенного строительства на земельном участке**

1. Сведения о характерных точках контура объекта недвижимости с кадастровым номером 48:19:6280102:50

Система координат МСК-48, зона 1

Зона № 1

Обозначение характерных точек контура	Содержатся в Едином государственном реестре недвижимости			Определены в ходе выполнения комплексных кадастровых работ			Метод определения координат	Формулы, примененные для расчета средней квадратической погрешности определения координат характерных точек (M_t), м, с подставленными в такие формулы значениями и итоговые (вычисленные) значения M_t , м
	Координаты, м		Радиус, м	Координаты, м		Радиус, м		
	X	Y	R	X	Y	R		
1	2	3	4	5	6	7	8	9
н450	–	–	–	41858 1.25	12522 02.42	–	Метод спутниковых геодезических измерений (определен)	$M_t = \sqrt{(0.07^2 + 0.07^2)} = 0.10$
н460	–	–	–	41859 1.52	12522 06.02	–	Метод спутниковых геодезических измерений (определен)	$M_t = \sqrt{(0.07^2 + 0.07^2)} = 0.10$
н470	–	–	–	41858 8.68	12522 14.19	–	Метод спутниковых геодезических измерений (определен)	$M_t = \sqrt{(0.07^2 + 0.07^2)} = 0.10$
н480	–	–	–	41857 8.46	12522 10.35	–	Метод спутниковых геодезических измерений	$M_t = \sqrt{(0.07^2 + 0.07^2)} = 0.10$

							(определен	
н450	–	–	–	41858 1.25	12522 02.42	–	Метод спутниковых геодезических измерений (определен	$Mt=\sqrt{(0.07^2+0.07^2)}=0.10$

2. Сведения о характеристиках объекта недвижимости с кадастровым номером 48:19:6280102:50

№ п/п	Наименование характеристики	Значение характеристики
1	2	3
1.	Вид объекта недвижимости	Здание
2.	Ранее присвоенный государственный учетный номер (инвентарный) здания, сооружения, объекта незавершенного строительства	–
3.	Кадастровый номер земельного участка (земельных участков), в границах которого (которых) расположены здание, сооружение, объект незавершенного строительства	48:19:6280102:13
4.	Уникальный учетный номер кадастрового квартала, в границах которого расположены здание, сооружение, объект незавершенного строительства	48:19:6280102
5.	Адрес здания, сооружения, объекта незавершенного строительства	Липецкая обл., Елец г, Нади Гусевой ул, 29 д
5.1	Сведения о местоположении здания, сооружения, объекта незавершенного строительства (при отсутствии адреса) в структурированном в соответствии с федеральной информационной адресной системой виде	–
5.2	Дополнительные сведения о местоположении	–
6.	Иные сведения	–

3. Пояснения к сведениям об объекте недвижимости с кадастровым номером 48:19:6280102:50

1.	–
----	---

**Описание местоположения зданий, сооружений,
объектов незавершенного строительства на земельном участке**

1. Сведения о характерных точках контура объекта недвижимости с кадастровым номером 48:19:6280102:49

Система координат МСК-48, зона 1

Зона № 1

Обозначение характерных точек контура	Содержатся в Едином государственном реестре недвижимости			Определены в ходе выполнения комплексных кадастровых работ			Метод определения координат	Формулы, примененные для расчета средней квадратической погрешности определения координат характерных точек (M_t), м, с подставленными в такие формулы значениями и итоговые (вычисленные) значения M_t , м
	Координаты, м		Радиус, м	Координаты, м		Радиус, м		
	X	Y	R	X	Y	R		
1	2	3	4	5	6	7	8	9
н490	–	–	–	41857 3.90	12522 39.15	–	Метод спутниковых геодезических измерений (определен	$M_t = \sqrt{(0.07^2 + 0.07^2)} = 0.10$
н500	–	–	–	41858 0.09	12522 41.71	–	Метод спутниковых геодезических измерений (определен	$M_t = \sqrt{(0.07^2 + 0.07^2)} = 0.10$
н510	–	–	–	41857 6.90	12522 50.10	–	Метод спутниковых геодезических измерений (определен	$M_t = \sqrt{(0.07^2 + 0.07^2)} = 0.10$
н520	–	–	–	41857 0.47	12522 47.44	–	Метод спутниковых геодезических измерений (определен	$M_t = \sqrt{(0.07^2 + 0.07^2)} = 0.10$
н490	–	–	–	41857 3.90	12522 39.15	–	Метод спутниковых геодезических измерений (определен	$M_t = \sqrt{(0.07^2 + 0.07^2)} = 0.10$

2. Сведения о характеристиках объекта недвижимости с кадастровым номером 48:19:6280102:49

№ п/п	Наименование характеристики	Значение характеристики		
1	2	3		
1.	Вид объекта недвижимости	Здание		
2.	Ранее присвоенный государственный учетный номер (инвентарный) здания, сооружения, объекта незавершенного строительства	–		
3.	Кадастровый номер земельного участка (земельных участков), в границах которого (которых) расположены здание, сооружение, объект незавершенного строительства	48:19:6280102:289		
4.	Уникальный учетный номер кадастрового квартала, в границах которого расположены здание, сооружение, объект незавершенного строительства	48:19:6280102		
5.	Адрес здания, сооружения, объекта незавершенного строительства	Липецкая обл., Елец г, Нади Гусевой ул, 25 д		
5.1	Сведения о местоположении здания, сооружения, объекта незавершенного строительства (при отсутствии адреса) в структурированном в соответствии с федеральной информационной адресной системой виде	–		
5.2	Дополнительные сведения о местоположении	–		
6.	Иные сведения	–		
3. Пояснения к сведениям об объекте недвижимости с кадастровым номером <u>48:19:6280102:49</u>				
1.	–			
Описание местоположения зданий, сооружений, объектов незавершенного строительства на земельном участке				
1. Сведения о характерных точках контура объекта недвижимости с кадастровым номером <u>48:19:6280102:48</u>				
Система координат <u>МСК-48, зона 1</u>		Зона № <u>1</u>		
Обозначение характерных точек контура	Содержатся в Едином государственном реестре недвижимости	Определены в ходе выполнения комплексных кадастровых работ	Метод определения координат	Формулы, примененные для расчета средней квадратической погрешности определения координат характерных точек

	Координаты, м		Радиус, м	Координаты, м		Радиус, м		(M _t), м, с подставленными в такие формулы значениями и итоговые (вычисленные) значения M _t , м
	X	Y	R	X	Y	R		
1	2	3	4	5	6	7	8	9
н530	–	–	–	41856 1.87	12522 64.22	–	Метод спутниковых геодезических измерений (определен	$M_t = \sqrt{(0.07^2 + 0.07^2)} = 0.10$
н540	–	–	–	41857 0.03	12522 67.55	–	Метод спутниковых геодезических измерений (определен	$M_t = \sqrt{(0.07^2 + 0.07^2)} = 0.10$
н550	–	–	–	41856 6.82	12522 75.43	–	Метод спутниковых геодезических измерений (определен	$M_t = \sqrt{(0.07^2 + 0.07^2)} = 0.10$
н560	–	–	–	41855 8.56	12522 72.34	–	Метод спутниковых геодезических измерений (определен	$M_t = \sqrt{(0.07^2 + 0.07^2)} = 0.10$
н530	–	–	–	41856 1.87	12522 64.22	–	Метод спутниковых геодезических измерений (определен	$M_t = \sqrt{(0.07^2 + 0.07^2)} = 0.10$

2. Сведения о характеристиках объекта недвижимости с кадастровым номером 48:19:6280102:48

№ п/п	Наименование характеристики	Значение характеристики
1	2	3
1.	Вид объекта недвижимости	Здание
2.	Ранее присвоенный государственный учетный номер	–

	(инвентарный) здания, сооружения, объекта незавершенного строительства	
3.	Кадастровый номер земельного участка (земельных участков), в границах которого (которых) расположены здание, сооружение, объект незавершенного строительства	48:19:6280102:11
4.	Уникальный учетный номер кадастрового квартала, в границах которого расположены здание, сооружение, объект незавершенного строительства	48:19:6280102
5.	Адрес здания, сооружения, объекта незавершенного строительства	Липецкая обл., Елец г, Нади Гусевой ул, 23 д
5.1	Сведения о местоположении здания, сооружения, объекта незавершенного строительства (при отсутствии адреса) в структурированном в соответствии с федеральной информационной адресной системой виде	–
5.2	Дополнительные сведения о местоположении	–
6.	Иные сведения	–

3. Пояснения к сведениям об объекте недвижимости с кадастровым номером 48:19:6280102:48

1.	–
----	---

Описание местоположения зданий, сооружений, объектов незавершенного строительства на земельном участке

1. Сведения о характерных точках контура объекта недвижимости с кадастровым номером 48:19:6280102:33

Система координат МСК-48, зона 1

Зона № 1

Обозначение характерных точек контура	Содержатся в Едином государственном реестре недвижимости		Определены в ходе выполнения комплексных кадастровых работ		Метод определения координат	Формулы, примененные для расчета средней квадратической погрешности определения координат характерных точек (M_t), м, с подставленными в такие формулы значениями и итоговые (вычисленные) значения M_t , м
	Координаты, м	Радиус, м	Координаты, м	Радиус, м		

	X	Y	R	X	Y	R		
1	2	3	4	5	6	7	8	9
н570	–	–	–	41854 3.14	12522 57.45	–	Метод спутниковых геодезических измерений (определен)	$Mt=\sqrt{(0.07^2+0.07^2)}=0.10$
н580	–	–	–	41854 4.89	12522 58.21	–	Метод спутниковых геодезических измерений (определен)	$Mt=\sqrt{(0.07^2+0.07^2)}=0.10$
н590	–	–	–	41854 6.66	12522 54.13	–	Метод спутниковых геодезических измерений (определен)	$Mt=\sqrt{(0.07^2+0.07^2)}=0.10$
н600	–	–	–	41855 1.13	12522 56.07	–	Метод спутниковых геодезических измерений (определен)	$Mt=\sqrt{(0.07^2+0.07^2)}=0.10$
н610	–	–	–	41854 9.36	12522 60.15	–	Метод спутниковых геодезических измерений (определен)	$Mt=\sqrt{(0.07^2+0.07^2)}=0.10$
н620	–	–	–	41855 4.81	12522 62.51	–	Метод спутниковых геодезических измерений (определен)	$Mt=\sqrt{(0.07^2+0.07^2)}=0.10$
н630	–	–	–	41855 1.71	12522 69.30	–	Метод спутниковых геодезических измерений (определен)	$Mt=\sqrt{(0.07^2+0.07^2)}=0.10$
н640	–	–	–	41854 0.17	12522 64.30	–	Метод спутниковых геодезических измерений (определен)	$Mt=\sqrt{(0.07^2+0.07^2)}=0.10$
н570	–	–	–	41854 3.14	12522 57.45	–	Метод спутниковых геодезических измерений (определен)	$Mt=\sqrt{(0.07^2+0.07^2)}=0.10$

2. Сведения о характеристиках объекта недвижимости с кадастровым номером 48:19:6280102:33

№ п/п	Наименование характеристики	Значение характеристики		
1	2	3		
1.	Вид объекта недвижимости	Здание		
2.	Ранее присвоенный государственный учетный номер (инвентарный) здания, сооружения, объекта незавершенного строительства	–		
3.	Кадастровый номер земельного участка (земельных участков), в границах которого (которых) расположены здание, сооружение, объект незавершенного строительства	48:19:6280102:7		
4.	Уникальный учетный номер кадастрового квартала, в границах которого расположены здание, сооружение, объект незавершенного строительства	48:19:6280102		
5.	Адрес здания, сооружения, объекта незавершенного строительства	Липецкая обл., Елец г, Красноармейская ул, 9 д		
5.1	Сведения о местоположении здания, сооружения, объекта незавершенного строительства (при отсутствии адреса) в структурированном в соответствии с федеральной информационной адресной системой виде	–		
5.2	Дополнительные сведения о местоположении	–		
6.	Иные сведения	–		
3. Пояснения к сведениям об объекте недвижимости с кадастровым номером <u>48:19:6280102:33</u>				
1.	–			
Описание местоположения зданий, сооружений, объектов незавершенного строительства на земельном участке				
1. Сведения о характерных точках контура объекта недвижимости с кадастровым номером <u>48:19:6280102:32</u>				
Система координат <u>МСК-48, зона 1</u>		Зона № <u>1</u>		
Обозначение характерных точек контура	Содержатся в Едином государственном реестре недвижимости	Определены в ходе выполнения комплексных кадастровых работ	Метод определения координат	Формулы, примененные для расчета средней квадратической погрешности определения координат характерных точек

	Координаты, м		Радиус, м	Координаты, м		Радиус, м		(M _t), м, с подставленными в такие формулы значениями и итоговые (вычисленные) значения M _t , м
	X	Y	R	X	Y	R		
1	2	3	4	5	6	7	8	9
н650	–	–	–	41852 5.95	12522 46.17	–	Метод спутниковых геодезических измерений (определен	$M_t = \sqrt{(0.07^2 + 0.07^2)} = 0.10$
н660	–	–	–	41853 6.27	12522 50.64	–	Метод спутниковых геодезических измерений (определен	$M_t = \sqrt{(0.07^2 + 0.07^2)} = 0.10$
н670	–	–	–	41853 1.86	12522 60.81	–	Метод спутниковых геодезических измерений (определен	$M_t = \sqrt{(0.07^2 + 0.07^2)} = 0.10$
н680	–	–	–	41852 1.55	12522 56.31	–	Метод спутниковых геодезических измерений (определен	$M_t = \sqrt{(0.07^2 + 0.07^2)} = 0.10$
н650	–	–	–	41852 5.95	12522 46.17	–	Метод спутниковых геодезических измерений (определен	$M_t = \sqrt{(0.07^2 + 0.07^2)} = 0.10$

2. Сведения о характеристиках объекта недвижимости с кадастровым номером 48:19:6280102:32

№ п/п	Наименование характеристики	Значение характеристики
1	2	3
1.	Вид объекта недвижимости	Здание
2.	Ранее присвоенный государственный учетный номер	–

	(инвентарный) здания, сооружения, объекта незавершенного строительства	
3.	Кадастровый номер земельного участка (земельных участков), в границах которого (которых) расположены здание, сооружение, объект незавершенного строительства	48:19:6280102:4
4.	Уникальный учетный номер кадастрового квартала, в границах которого расположены здание, сооружение, объект незавершенного строительства	48:19:6280102
5.	Адрес здания, сооружения, объекта незавершенного строительства	Липецкая обл., Елец г, Красноармейская ул, 7 д
5.1	Сведения о местоположении здания, сооружения, объекта незавершенного строительства (при отсутствии адреса) в структурированном в соответствии с федеральной информационной адресной системой виде	–
5.2	Дополнительные сведения о местоположении	–
6.	Иные сведения	–

3. Пояснения к сведениям об объекте недвижимости с кадастровым номером 48:19:6280102:32

1.	–
----	---

**Описание местоположения зданий, сооружений,
объектов незавершенного строительства на земельном участке**

1. Сведения о характерных точках контура объекта недвижимости с кадастровым номером 48:19:6280102:34

Система координат МСК-48, зона 1

Зона № 1

Обозначение характерных точек контура	Содержатся в Едином государственном реестре недвижимости		Определены в ходе выполнения комплексных кадастровых работ		Метод определения координат	Формулы, примененные для расчета средней квадратической погрешности определения координат характерных точек (M_t), м, с подставленными в такие формулы значениями и итоговые (вычисленные) значения M_t , м
	Координаты, м	Радиус, м	Координаты, м	Радиус, м		

	X	Y	R	X	Y	R		
1	2	3	4	5	6	7	8	9
н69О	–	–	–	41851 1.55	12522 31.39	–	Метод спутниковых геодезических измерений (определен	$Mt=\sqrt{(0.07^2+0.07^2)}=0.10$
н70О	–	–	–	41852 4.78	12522 36.37	–	Метод спутниковых геодезических измерений (определен	$Mt=\sqrt{(0.07^2+0.07^2)}=0.10$
н71О	–	–	–	41852 0.91	12522 46.66	–	Метод спутниковых геодезических измерений (определен	$Mt=\sqrt{(0.07^2+0.07^2)}=0.10$
н72О	–	–	–	41851 7.14	12522 45.25	–	Метод спутниковых геодезических измерений (определен	$Mt=\sqrt{(0.07^2+0.07^2)}=0.10$
н73О	–	–	–	41851 6.62	12522 46.65	–	Метод спутниковых геодезических измерений (определен	$Mt=\sqrt{(0.07^2+0.07^2)}=0.10$
н74О	–	–	–	41851 2.59	12522 45.08	–	Метод спутниковых геодезических измерений (определен	$Mt=\sqrt{(0.07^2+0.07^2)}=0.10$
н75О	–	–	–	41851 0.45	12522 46.00	–	Метод спутниковых геодезических измерений (определен	$Mt=\sqrt{(0.07^2+0.07^2)}=0.10$
н76О	–	–	–	41850 8.64	12522 45.32	–	Метод спутниковых геодезических измерений (определен	$Mt=\sqrt{(0.07^2+0.07^2)}=0.10$
н77О	–	–	–	41850 7.14	12522 43.12	–	Метод спутниковых геодезических измерений (определен	$Mt=\sqrt{(0.07^2+0.07^2)}=0.10$
н69О	–	–	–	41851	12522	–	Метод спутниковых	$Mt=\sqrt{(0.07^2+0.07^2)}=0.10$

				1.55	31.39		геодезических измерений (определен)	
--	--	--	--	------	-------	--	-------------------------------------	--

2. Сведения о характеристиках объекта недвижимости с кадастровым номером 48:19:6280102:34

№ п/п	Наименование характеристики	Значение характеристики
1	2	3
1.	Вид объекта недвижимости	Здание
2.	Ранее присвоенный государственный учетный номер (инвентарный) здания, сооружения, объекта незавершенного строительства	–
3.	Кадастровый номер земельного участка (земельных участков), в границах которого (которых) расположены здание, сооружение, объект незавершенного строительства	48:19:6280102:29
4.	Уникальный учетный номер кадастрового квартала, в границах которого расположены здание, сооружение, объект незавершенного строительства	48:19:6280102
5.	Адрес здания, сооружения, объекта незавершенного строительства	Липецкая обл., Елец г, Красноармейская ул, 5 д
5.1	Сведения о местоположении здания, сооружения, объекта незавершенного строительства (при отсутствии адреса) в структурированном в соответствии с федеральной информационной адресной системой виде	–
5.2	Дополнительные сведения о местоположении	–
6.	Иные сведения	–

3. Пояснения к сведениям об объекте недвижимости с кадастровым номером 48:19:6280102:34

1.	–
----	---

Описание местоположения зданий, сооружений, объектов незавершенного строительства на земельном участке

1. Сведения о характерных точках контура объекта недвижимости с кадастровым номером 48:19:6280102:31

Система координат МСК-48, зона 1

Зона № 1

Обозначение характерных точек контура	Содержатся в Едином государственном реестре недвижимости	Определены в ходе выполнения комплексных кадастровых работ	Метод определения координат	Формулы, примененные для расчета средней квадратической погрешности определения координат характерных точек

	Координаты, м		Радиус, м	Координаты, м		Радиус, м		(M _t), м, с подставленными в такие формулы значениями и итоговые (вычисленные) значения M _t , м
	X	Y	R	X	Y	R		
1	2	3	4	5	6	7	8	9
н840	–	–	–	41845 2.81	12522 13.26	–	Метод спутниковых геодезических измерений (определен	$M_t = \sqrt{(0.07^2 + 0.07^2)} = 0.10$
н850	–	–	–	41845 8.24	12522 15.30	–	Метод спутниковых геодезических измерений (определен	$M_t = \sqrt{(0.07^2 + 0.07^2)} = 0.10$
н860	–	–	–	41845 2.64	12522 30.20	–	Метод спутниковых геодезических измерений (определен	$M_t = \sqrt{(0.07^2 + 0.07^2)} = 0.10$
н870	–	–	–	41843 9.82	12522 25.38	–	Метод спутниковых геодезических измерений (определен	$M_t = \sqrt{(0.07^2 + 0.07^2)} = 0.10$
н880	–	–	–	41844 5.42	12522 10.48	–	Метод спутниковых геодезических измерений (определен	$M_t = \sqrt{(0.07^2 + 0.07^2)} = 0.10$
н890	–	–	–	41844 8.89	12522 11.78	–	Метод спутниковых геодезических измерений (определен	$M_t = \sqrt{(0.07^2 + 0.07^2)} = 0.10$
н900	–	–	–	41844 7.80	12522 14.68	–	Метод спутниковых геодезических измерений	$M_t = \sqrt{(0.07^2 + 0.07^2)} = 0.10$

							(определен	
н91О	–	–	–	41845 1.73	12522 16.16	–	Метод спутниковых геодезических измерений (определен	$Mt=\sqrt{(0.07^2+0.07^2)}=0.10$
н84О	–	–	–	41845 2.81	12522 13.26	–	Метод спутниковых геодезических измерений (определен	$Mt=\sqrt{(0.07^2+0.07^2)}=0.10$

2. Сведения о характеристиках объекта недвижимости с кадастровым номером 48:19:6280102:31

№ п/п	Наименование характеристики	Значение характеристики
1	2	3
1.	Вид объекта недвижимости	Здание
2.	Ранее присвоенный государственный учетный номер (инвентарный) здания, сооружения, объекта незавершенного строительства	–
3.	Кадастровый номер земельного участка (земельных участков), в границах которого (которых) расположены здание, сооружение, объект незавершенного строительства	48:19:6280102:23
4.	Уникальный учетный номер кадастрового квартала, в границах которого расположены здание, сооружение, объект незавершенного строительства	48:19:6280102
5.	Адрес здания, сооружения, объекта незавершенного строительства	Липецкая обл., Елец г, Красноармейская ул, 1 д
5.1	Сведения о местоположении здания, сооружения, объекта незавершенного строительства (при отсутствии адреса) в структурированном в соответствии с федеральной информационной адресной системой виде	–
5.2	Дополнительные сведения о местоположении	–
6.	Иные сведения	–

3. Пояснения к сведениям об объекте недвижимости с кадастровым номером 48:19:6280102:31

1.	–
----	---

**Описание местоположения зданий, сооружений,
объектов незавершенного строительства на земельном участке**

1. Сведения о характерных точках контура объекта недвижимости с кадастровым номером 48:19:6280102:36

Система координат МСК-48, зона 1

Зона № 1

Обозначение характерных точек контура	Содержатся в Едином государственном реестре недвижимости			Определены в ходе выполнения комплексных кадастровых работ			Метод определения координат	Формулы, примененные для расчета средней квадратической погрешности определения координат характерных точек (M_t), м, с подставленными в такие формулы значениями и итоговые (вычисленные) значения M_t , м
	Координаты, м		Радиус, м	Координаты, м		Радиус, м		
	X	Y	R	X	Y	R		
1	2	3	4	5	6	7	8	9
н920	–	–	–	41846 8.70	12521 47.80	–	Метод спутниковых геодезических измерений (определен	$M_t = \sqrt{(0.07^2 + 0.07^2)} = 0.10$
н930	–	–	–	41847 8.02	12521 51.59	–	Метод спутниковых геодезических измерений (определен	$M_t = \sqrt{(0.07^2 + 0.07^2)} = 0.10$
н940	–	–	–	41847 1.62	12521 67.67	–	Метод спутниковых геодезических измерений (определен	$M_t = \sqrt{(0.07^2 + 0.07^2)} = 0.10$
н950	–	–	–	41846 2.14	12521 63.90	–	Метод спутниковых геодезических измерений (определен	$M_t = \sqrt{(0.07^2 + 0.07^2)} = 0.10$
н920	–	–	–	41846 8.70	12521 47.80	–	Метод спутниковых геодезических измерений (определен	$M_t = \sqrt{(0.07^2 + 0.07^2)} = 0.10$

2. Сведения о характеристиках объекта недвижимости с кадастровым номером 48:19:6280102:36

№ п/п	Наименование характеристики	Значение характеристики		
1	2	3		
1.	Вид объекта недвижимости	Здание		
2.	Ранее присвоенный государственный учетный номер (инвентарный) здания, сооружения, объекта незавершенного строительства	–		
3.	Кадастровый номер земельного участка (земельных участков), в границах которого (которых) расположены здание, сооружение, объект незавершенного строительства	48:19:6280102:6		
4.	Уникальный учетный номер кадастрового квартала, в границах которого расположены здание, сооружение, объект незавершенного строительства	48:19:6280102		
5.	Адрес здания, сооружения, объекта незавершенного строительства	Липецкая обл., Елец г, Допризывников ул, 16 д		
5.1	Сведения о местоположении здания, сооружения, объекта незавершенного строительства (при отсутствии адреса) в структурированном в соответствии с федеральной информационной адресной системой виде	–		
5.2	Дополнительные сведения о местоположении	–		
6.	Иные сведения	–		
3. Пояснения к сведениям об объекте недвижимости с кадастровым номером <u>48:19:6280102:36</u>				
1.	–			
Описание местоположения зданий, сооружений, объектов незавершенного строительства на земельном участке				
1. Сведения о характерных точках контура объекта недвижимости с кадастровым номером <u>48:19:6280102:37</u>				
Система координат <u>МСК-48, зона 1</u>		Зона № <u>1</u>		
Обозначение характерных точек контура	Содержатся в Едином государственном реестре недвижимости	Определены в ходе выполнения комплексных кадастровых работ	Метод определения координат	Формулы, примененные для расчета средней квадратической погрешности определения координат характерных точек

	Координаты, м		Радиус, м	Координаты, м		Радиус, м		(M _t), м, с подставленными в такие формулы значениями и итоговые (вычисленные) значения M _t , м
	X	Y	R	X	Y	R		
1	2	3	4	5	6	7	8	9
н96О	–	–	–	41847 9.46	12521 30.79	–	Метод спутниковых геодезических измерений (определен	$M_t = \sqrt{(0.07^2 + 0.07^2)} = 0.10$
н97О	–	–	–	41848 4.74	12521 32.77	–	Метод спутниковых геодезических измерений (определен	$M_t = \sqrt{(0.07^2 + 0.07^2)} = 0.10$
н98О	–	–	–	41848 0.89	12521 43.02	–	Метод спутниковых геодезических измерений (определен	$M_t = \sqrt{(0.07^2 + 0.07^2)} = 0.10$
н99О	–	–	–	41847 2.59	12521 39.90	–	Метод спутниковых геодезических измерений (определен	$M_t = \sqrt{(0.07^2 + 0.07^2)} = 0.10$
н100О	–	–	–	41847 5.47	12521 32.25	–	Метод спутниковых геодезических измерений (определен	$M_t = \sqrt{(0.07^2 + 0.07^2)} = 0.10$
н101О	–	–	–	41847 8.48	12521 33.38	–	Метод спутниковых геодезических измерений (определен	$M_t = \sqrt{(0.07^2 + 0.07^2)} = 0.10$
н96О	–	–	–	41847 9.46	12521 30.79	–	Метод спутниковых геодезических измерений	$M_t = \sqrt{(0.07^2 + 0.07^2)} = 0.10$

							(определен	
2. Сведения о характеристиках объекта недвижимости с кадастровым номером <u>48:19:6280102:37</u>								
№ п/п	Наименование характеристики						Значение характеристики	
1	2						3	
1.	Вид объекта недвижимости						Здание	
2.	Ранее присвоенный государственный учетный номер (инвентарный) здания, сооружения, объекта незавершенного строительства						–	
3.	Кадастровый номер земельного участка (земельных участков), в границах которого (которых) расположены здание, сооружение, объект незавершенного строительства						48:19:6280102:24	
4.	Уникальный учетный номер кадастрового квартала, в границах которого расположены здание, сооружение, объект незавершенного строительства						48:19:6280102	
5.	Адрес здания, сооружения, объекта незавершенного строительства						Липецкая обл., Елец г, Допризывников ул, 18 д	
5.1	Сведения о местоположении здания, сооружения, объекта незавершенного строительства (при отсутствии адреса) в структурированном в соответствии с федеральной информационной адресной системой виде						–	
5.2	Дополнительные сведения о местоположении						–	
6.	Иные сведения						–	
3. Пояснения к сведениям об объекте недвижимости с кадастровым номером <u>48:19:6280102:37</u>								
1.	–							
Описание местоположения зданий, сооружений, объектов незавершенного строительства на земельном участке								
1. Сведения о характерных точках контура объекта недвижимости с кадастровым номером <u>48:19:6280102:40</u>								
Система координат <u>МСК-48, зона 1</u>					Зона № <u>1</u>			
Обозначение характерных точек контура	Содержатся в Едином государственном реестре недвижимости	Определены в ходе выполнения комплексных кадастровых работ	Метод определения координат	Формулы, примененные для расчета средней квадратической погрешности определения координат характерных точек				

	Координаты, м		Радиус, м	Координаты, м		Радиус, м		(M _t), м, с подставленными в такие формулы значениями и итоговые (вычисленные) значения M _t , м
	X	Y	R	X	Y	R		
1	2	3	4	5	6	7	8	9
н102О	–	–	–	41850 0.44	12520 63.31	–	Метод спутниковых геодезических измерений (определен	$M_t = \sqrt{(0.07^2 + 0.07^2)} = 0.10$
н103О	–	–	–	41850 9.86	12520 66.86	–	Метод спутниковых геодезических измерений (определен	$M_t = \sqrt{(0.07^2 + 0.07^2)} = 0.10$
н104О	–	–	–	41850 4.48	12520 81.19	–	Метод спутниковых геодезических измерений (определен	$M_t = \sqrt{(0.07^2 + 0.07^2)} = 0.10$
н105О	–	–	–	41849 5.05	12520 77.65	–	Метод спутниковых геодезических измерений (определен	$M_t = \sqrt{(0.07^2 + 0.07^2)} = 0.10$
н102О	–	–	–	41850 0.44	12520 63.31	–	Метод спутниковых геодезических измерений (определен	$M_t = \sqrt{(0.07^2 + 0.07^2)} = 0.10$

2. Сведения о характеристиках объекта недвижимости с кадастровым номером 48:19:6280102:40

№ п/п	Наименование характеристики	Значение характеристики
1	2	3
1.	Вид объекта недвижимости	Здание
2.	Ранее присвоенный государственный учетный номер	–

	(инвентарный) здания, сооружения, объекта незавершенного строительства	
3.	Кадастровый номер земельного участка (земельных участков), в границах которого (которых) расположены здание, сооружение, объект незавершенного строительства	48:19:6280102:27
4.	Уникальный учетный номер кадастрового квартала, в границах которого расположены здание, сооружение, объект незавершенного строительства	48:19:6280102
5.	Адрес здания, сооружения, объекта незавершенного строительства	Липецкая обл., Елец г, Допризывников ул, 24 д
5.1	Сведения о местоположении здания, сооружения, объекта незавершенного строительства (при отсутствии адреса) в структурированном в соответствии с федеральной информационной адресной системой виде	–
5.2	Дополнительные сведения о местоположении	–
6.	Иные сведения	–

3. Пояснения к сведениям об объекте недвижимости с кадастровым номером 48:19:6280102:40

1.	–
----	---

Описание местоположения зданий, сооружений, объектов незавершенного строительства на земельном участке

1. Сведения о характерных точках контура объекта недвижимости с кадастровым номером 48:19:6280102:41

Система координат МСК-48, зона 1

Зона № 1

Обозначение характерных точек контура	Содержатся в Едином государственном реестре недвижимости		Определены в ходе выполнения комплексных кадастровых работ		Метод определения координат	Формулы, примененные для расчета средней квадратической погрешности определения координат характерных точек (M_t), м, с подставленными в такие формулы значениями и итоговые (вычисленные) значения M_t , м
	Координаты, м	Радиус, м	Координаты, м	Радиус, м		

	X	Y	R	X	Y	R		
1	2	3	4	5	6	7	8	9
н106О	–	–	–	41850 6.86	12520 44.48	–	Метод спутниковых геодезических измерений (определен	$Mt=\sqrt{(0.07^2+0.07^2)}=0.10$
н107О	–	–	–	41851 2.70	12520 46.68	–	Метод спутниковых геодезических измерений (определен	$Mt=\sqrt{(0.07^2+0.07^2)}=0.10$
н108О	–	–	–	41851 1.53	12520 49.78	–	Метод спутниковых геодезических измерений (определен	$Mt=\sqrt{(0.07^2+0.07^2)}=0.10$
н109О	–	–	–	41851 8.78	12520 52.50	–	Метод спутниковых геодезических измерений (определен	$Mt=\sqrt{(0.07^2+0.07^2)}=0.10$
н110О	–	–	–	41851 7.12	12520 56.92	–	Метод спутниковых геодезических измерений (определен	$Mt=\sqrt{(0.07^2+0.07^2)}=0.10$
н111О	–	–	–	41851 3.63	12520 55.62	–	Метод спутниковых геодезических измерений (определен	$Mt=\sqrt{(0.07^2+0.07^2)}=0.10$
н112О	–	–	–	41851 2.50	12520 58.63	–	Метод спутниковых геодезических измерений (определен	$Mt=\sqrt{(0.07^2+0.07^2)}=0.10$
н113О	–	–	–	41851 5.98	12520 59.94	–	Метод спутниковых геодезических измерений (определен	$Mt=\sqrt{(0.07^2+0.07^2)}=0.10$
н114О	–	–	–	41851 4.00	12520 65.21	–	Метод спутниковых геодезических измерений (определен	$Mt=\sqrt{(0.07^2+0.07^2)}=0.10$
н115О	–	–	–	41850	12520	–	Метод спутниковых	$Mt=\sqrt{(0.07^2+0.07^2)}=0.10$

				1.12	60.37		геодезических измерений (определен)	
н1060	–	–	–	41850 6.86	12520 44.48	–	Метод спутниковых геодезических измерений (определен)	$Mt=\sqrt{(0.07^2+0.07^2)}=0.10$

2. Сведения о характеристиках объекта недвижимости с кадастровым номером 48:19:6280102:41

№ п/п	Наименование характеристики	Значение характеристики
1	2	3
1.	Вид объекта недвижимости	Здание
2.	Ранее присвоенный государственный учетный номер (инвентарный) здания, сооружения, объекта незавершенного строительства	–
3.	Кадастровый номер земельного участка (земельных участков), в границах которого (которых) расположены здание, сооружение, объект незавершенного строительства	48:19:6280102:28
4.	Уникальный учетный номер кадастрового квартала, в границах которого расположены здание, сооружение, объект незавершенного строительства	48:19:6280102
5.	Адрес здания, сооружения, объекта незавершенного строительства	Липецкая обл., Елец г, Допризывников ул, 26 д
5.1	Сведения о местоположении здания, сооружения, объекта незавершенного строительства (при отсутствии адреса) в структурированном в соответствии с федеральной информационной адресной системой виде	–
5.2	Дополнительные сведения о местоположении	–
6.	Иные сведения	–

3. Пояснения к сведениям об объекте недвижимости с кадастровым номером 48:19:6280102:41

1.	–
----	---

Описание местоположения зданий, сооружений, объектов незавершенного строительства на земельном участке

1. Сведения о характерных точках контура объекта недвижимости с кадастровым номером 48:19:6280102:42

Система координат МСК-48, зона 1

Зона № 1

Обозначение характерных точек контура	Содержатся в Едином государственном реестре недвижимости			Определены в ходе выполнения комплексных кадастровых работ			Метод определения координат	Формулы, примененные для расчета средней квадратической погрешности определения координат характерных точек (M_t), м, с подставленными в такие формулы значениями и итоговые (вычисленные) значения M_t , м
	Координаты, м		Радиус, м	Координаты, м		Радиус, м		
	X	Y	R	X	Y	R		
1	2	3	4	5	6	7	8	9
н1160	–	–	–	41851 4.37	12520 22.11	–	Метод спутниковых геодезических измерений (определен	$M_t = \sqrt{(0.07^2 + 0.07^2)} = 0.10$
н1170	–	–	–	41852 2.52	12520 24.85	–	Метод спутниковых геодезических измерений (определен	$M_t = \sqrt{(0.07^2 + 0.07^2)} = 0.10$
н1180	–	–	–	41852 0.39	12520 31.18	–	Метод спутниковых геодезических измерений (определен	$M_t = \sqrt{(0.07^2 + 0.07^2)} = 0.10$
н1190	–	–	–	41852 5.46	12520 32.88	–	Метод спутниковых геодезических измерений (определен	$M_t = \sqrt{(0.07^2 + 0.07^2)} = 0.10$
н1200	–	–	–	41852 4.28	12520 36.38	–	Метод спутниковых геодезических измерений (определен	$M_t = \sqrt{(0.07^2 + 0.07^2)} = 0.10$
н1210	–	–	–	41851	12520	–	Метод спутниковых	$M_t = \sqrt{(0.07^2 + 0.07^2)} = 0.10$

				6.54	33.78		геодезических измерений (определен)	
н1220	–	–	–	41851 5.58	12520 36.64	–	Метод спутниковых геодезических измерений (определен)	$Mt=\sqrt{(0.07^2+0.07^2)}=0.10$
н1230	–	–	–	41851 0.11	12520 34.81	–	Метод спутниковых геодезических измерений (определен)	$Mt=\sqrt{(0.07^2+0.07^2)}=0.10$
н1160	–	–	–	41851 4.37	12520 22.11	–	Метод спутниковых геодезических измерений (определен)	$Mt=\sqrt{(0.07^2+0.07^2)}=0.10$

2. Сведения о характеристиках объекта недвижимости с кадастровым номером 48:19:6280102:42

№ п/п	Наименование характеристики	Значение характеристики
1	2	3
1.	Вид объекта недвижимости	Здание
2.	Ранее присвоенный государственный учетный номер (инвентарный) здания, сооружения, объекта незавершенного строительства	–
3.	Кадастровый номер земельного участка (земельных участков), в границах которого (которых) расположены здание, сооружение, объект незавершенного строительства	48:19:6280102:8
4.	Уникальный учетный номер кадастрового квартала, в границах которого расположены здание, сооружение, объект незавершенного строительства	48:19:6280102
5.	Адрес здания, сооружения, объекта незавершенного строительства	Липецкая обл., Елец г, Рабочая ул, 2 д
5.1	Сведения о местоположении здания, сооружения, объекта незавершенного строительства (при отсутствии адреса) в структурированном в соответствии с федеральной информационной адресной системой виде	–
5.2	Дополнительные сведения о местоположении	–
6.	Иные сведения	–

3. Пояснения к сведениям об объекте недвижимости с кадастровым номером 48:19:6280102:42

1.	–
----	---

Описание местоположения зданий, сооружений,

объектов незавершенного строительства на земельном участке

1. Сведения о характерных точках контура объекта недвижимости с кадастровым номером 48:19:6280102:35

Система координат МСК-48, зона 1

Зона № 1

Обозначение характерных точек контура	Содержатся в Едином государственном реестре недвижимости			Определены в ходе выполнения комплексных кадастровых работ			Метод определения координат	Формулы, примененные для расчета средней квадратической погрешности определения координат характерных точек (M_t), м, с подставленными в такие формулы значениями и итоговые (вычисленные) значения M_t , м
	Координаты, м		Радиус, м	Координаты, м		Радиус, м		
	X	Y	R	X	Y	R		
1	2	3	4	5	6	7	8	9
н1240	–	–	–	41854 4.13	12520 32.48	–	Метод спутниковых геодезических измерений (определен)	$M_t = \sqrt{(0.07^2 + 0.07^2)} = 0.10$
н1250	–	–	–	41855 5.16	12520 36.45	–	Метод спутниковых геодезических измерений (определен)	$M_t = \sqrt{(0.07^2 + 0.07^2)} = 0.10$
н1260	–	–	–	41854 9.18	12520 54.01	–	Метод спутниковых геодезических измерений (определен)	$M_t = \sqrt{(0.07^2 + 0.07^2)} = 0.10$
н1270	–	–	–	41854 4.65	12520 52.47	–	Метод спутниковых геодезических измерений (определен)	$M_t = \sqrt{(0.07^2 + 0.07^2)} = 0.10$

н1280	–	–	–	41854 5.82	12520 49.02	–	Метод спутниковых геодезических измерений (определен	$Mt=\sqrt{(0.07^2+0.07^2)}=0.10$
н1290	–	–	–	41853 9.26	12520 46.79	–	Метод спутниковых геодезических измерений (определен	$Mt=\sqrt{(0.07^2+0.07^2)}=0.10$
н1240	–	–	–	41854 4.13	12520 32.48	–	Метод спутниковых геодезических измерений (определен	$Mt=\sqrt{(0.07^2+0.07^2)}=0.10$

2. Сведения о характеристиках объекта недвижимости с кадастровым номером 48:19:6280102:35

№ п/п	Наименование характеристики	Значение характеристики
1	2	3
1.	Вид объекта недвижимости	Здание
2.	Ранее присвоенный государственный учетный номер (инвентарный) здания, сооружения, объекта незавершенного строительства	–
3.	Кадастровый номер земельного участка (земельных участков), в границах которого (которых) расположены здание, сооружение, объект незавершенного строительства	48:19:6280102:9
4.	Уникальный учетный номер кадастрового квартала, в границах которого расположены здание, сооружение, объект незавершенного строительства	48:19:6280102
5.	Адрес здания, сооружения, объекта незавершенного строительства	Липецкая обл., Елец г, Рабочая ул, 4 д
5.1	Сведения о местоположении здания, сооружения, объекта незавершенного строительства (при отсутствии адреса) в структурированном в соответствии с федеральной информационной адресной системой виде	–
5.2	Дополнительные сведения о местоположении	–
6.	Иные сведения	–

3. Пояснения к сведениям об объекте недвижимости с кадастровым номером 48:19:6280102:35

1.	–
----	---

**Описание местоположения зданий, сооружений,
объектов незавершенного строительства на земельном участке**

1. Сведения о характерных точках контура объекта недвижимости с кадастровым номером 48:19:6280102:43

Система координат МСК-48, зона 1

Зона № 1

Обозначение характерных точек контура	Содержатся в Едином государственном реестре недвижимости		Определены в ходе выполнения комплексных кадастровых работ			Метод определения координат	Формулы, примененные для расчета средней квадратической погрешности определения координат характерных точек (M_t), м, с подставленными в такие формулы значениями и итоговые (вычисленные) значения M_t , м	
	Координаты, м		Координаты, м		Радиус, м			
	X	Y	X	Y	R			
1	2	3	4	5	6	7	8	9
н1300	–	–	–	41856 4.72	12520 39.89	–	Метод спутниковых геодезических измерений (определен	$M_t = \sqrt{(0.07^2 + 0.07^2)} = 0.10$
н1310	–	–	–	41856 0.88	12520 50.67	–	Метод спутниковых геодезических измерений (определен	$M_t = \sqrt{(0.07^2 + 0.07^2)} = 0.10$
н1320	–	–	–	41855 8.41	12520 49.74	–	Метод спутниковых геодезических измерений (определен	$M_t = \sqrt{(0.07^2 + 0.07^2)} = 0.10$
н1330	–	–	–	41855 7.53	12520 52.06	–	Метод спутниковых геодезических измерений (определен	$M_t = \sqrt{(0.07^2 + 0.07^2)} = 0.10$
н1340	–	–	–	41855	12520	–	Метод	$M_t = \sqrt{(0.07^2 + 0.07^2)} = 0.10$

				3.89	50.69		спутниковых геодезических измерений (определен	
н1350	–	–	–	41855 4.77	12520 48.37	–	Метод спутниковых геодезических измерений (определен	$Mt=\sqrt{(0.07^2+0.07^2)}=0.10$
н1360	–	–	–	41855 2.65	12520 47.57	–	Метод спутниковых геодезических измерений (определен	$Mt=\sqrt{(0.07^2+0.07^2)}=0.10$
н1370	–	–	–	41855 6.39	12520 36.89	–	Метод спутниковых геодезических измерений (определен	$Mt=\sqrt{(0.07^2+0.07^2)}=0.10$
н1300	–	–	–	41856 4.72	12520 39.89	–	Метод спутниковых геодезических измерений (определен	$Mt=\sqrt{(0.07^2+0.07^2)}=0.10$

2. Сведения о характеристиках объекта недвижимости с кадастровым номером 48:19:6280102:43

№ п/п	Наименование характеристики	Значение характеристики
1	2	3
1.	Вид объекта недвижимости	Здание
2.	Ранее присвоенный государственный учетный номер (инвентарный) здания, сооружения, объекта незавершенного строительства	–
3.	Кадастровый номер земельного участка (земельных участков), в границах которого (которых) расположены здание, сооружение, объект незавершенного строительства	48:19:6280102:10
4.	Уникальный учетный номер кадастрового квартала, в границах которого расположены здание, сооружение, объект незавершенного строительства	48:19:6280102
5.	Адрес здания, сооружения, объекта незавершенного строительства	Липецкая обл., Елец г, Рабочая ул, 6 д
5.1	Сведения о местоположении здания, сооружения, объекта незавершенного строительства (при отсутствии адреса) в структурированном в соответствии с федеральной информационной адресной системой виде	–
5.2	Дополнительные сведения о местоположении	–
6.	Иные сведения	–

3. Пояснения к сведениям об объекте недвижимости с кадастровым номером 48:19:6280102:43

1. –

**Описание местоположения зданий, сооружений,
объектов незавершенного строительства на земельном участке**

1. Сведения о характерных точках контура объекта недвижимости с кадастровым номером 48:19:6280102:67

Система координат МСК-48, зона 1

Зона № 1

Обозначение характерных точек контура	Содержатся в Едином государственном реестре недвижимости			Определены в ходе выполнения комплексных кадастровых работ			Метод определения координат	Формулы, примененные для расчета средней квадратической погрешности определения координат характерных точек (M_t), м, с подставленными в такие формулы значениями и итоговые (вычисленные) значения M_t , м
	Координаты, м		Радиус, м	Координаты, м		Радиус, м		
	X	Y	R	X	Y	R		
1	2	3	4	5	6	7	8	9
н1380	–	–	–	41858 7.58	12522 19.79	–	Метод спутниковых геодезических измерений (определен)	$M_t = \sqrt{(0.07^2 + 0.07^2)} = 0.10$
н1390	–	–	–	41858 2.00	12522 35.04	–	Метод спутниковых геодезических измерений (определен)	$M_t = \sqrt{(0.07^2 + 0.07^2)} = 0.10$
н1400	–	–	–	41857 1.11	12522 31.06	–	Метод спутниковых геодезических измерений (определен)	$M_t = \sqrt{(0.07^2 + 0.07^2)} = 0.10$

н141О	–	–	–	41857 6.69	12522 15.80	–	Метод спутниковых геодезических измерений (определен	$Mt=\sqrt{(0.07^2+0.07^2)}=0.10$
н142О	–	–	–	41858 6.84	12522 19.51	–	Метод спутниковых геодезических измерений (определен	$Mt=\sqrt{(0.07^2+0.07^2)}=0.10$
н138О	–	–	–	41858 7.58	12522 19.79	–	Метод спутниковых геодезических измерений (определен	$Mt=\sqrt{(0.07^2+0.07^2)}=0.10$

2. Сведения о характеристиках объекта недвижимости с кадастровым номером 48:19:6280102:67

№ п/п	Наименование характеристики	Значение характеристики
1	2	3
1.	Вид объекта недвижимости	Здание
2.	Ранее присвоенный государственный учетный номер (инвентарный) здания, сооружения, объекта незавершенного строительства	–
3.	Кадастровый номер земельного участка (земельных участков), в границах которого (которых) расположены здание, сооружение, объект незавершенного строительства	48:19:6280102:3
4.	Уникальный учетный номер кадастрового квартала, в границах которого расположены здание, сооружение, объект незавершенного строительства	48:19:6280102
5.	Адрес здания, сооружения, объекта незавершенного строительства	Липецкая обл., Елец г, Нади Гусевой ул, 27 д
5.1	Сведения о местоположении здания, сооружения, объекта незавершенного строительства (при отсутствии адреса) в структурированном в соответствии с федеральной информационной адресной системой виде	–
5.2	Дополнительные сведения о местоположении	–
6.	Иные сведения	–

3. Пояснения к сведениям об объекте недвижимости с кадастровым номером 48:19:6280102:67

1.	–
----	---

**Описание местоположения зданий, сооружений,
объектов незавершенного строительства на земельном участке**

1. Сведения о характерных точках контура объекта недвижимости с кадастровым номером 48:19:6280102:46

Система координат МСК-48, зона 1

Зона № 1

Обозначение характерных точек контура	Содержатся в Едином государственном реестре недвижимости		Определены в ходе выполнения комплексных кадастровых работ			Метод определения координат	Формулы, примененные для расчета средней квадратической погрешности определения координат характерных точек (M_t), м, с подставленными в такие формулы значениями и итоговые (вычисленные) значения M_t , м	
	Координаты, м		Координаты, м		Радиус, м			
	X	Y	X	Y	R			
1	2	3	4	5	6	7	8	9
н1430	–	–	–	41848 8.36	12520 95.46	–	Метод спутниковых геодезических измерений (определен	$M_t = \sqrt{(0.07^2 + 0.07^2)} = 0.10$
н1440	–	–	–	41849 8.33	12520 99.10	–	Метод спутниковых геодезических измерений (определен	$M_t = \sqrt{(0.07^2 + 0.07^2)} = 0.10$
н1450	–	–	–	41849 6.65	12521 03.57	–	Метод спутниковых геодезических измерений (определен	$M_t = \sqrt{(0.07^2 + 0.07^2)} = 0.10$
н1460	–	–	–	41848 6.71	12520 99.83	–	Метод спутниковых геодезических измерений (определен	$M_t = \sqrt{(0.07^2 + 0.07^2)} = 0.10$
н1430	–	–	–	41848	12520	–	Метод	$M_t = \sqrt{(0.07^2 + 0.07^2)} = 0.10$

				8.36	95.46		спутниковых геодезических измерений (определен)	
--	--	--	--	------	-------	--	----------------------------------------------------------	--

2. Сведения о характеристиках объекта недвижимости с кадастровым номером 48:19:6280102:46

№ п/п	Наименование характеристики	Значение характеристики
1	2	3
1.	Вид объекта недвижимости	Здание
2.	Ранее присвоенный государственный учетный номер (инвентарный) здания, сооружения, объекта незавершенного строительства	–
3.	Кадастровый номер земельного участка (земельных участков), в границах которого (которых) расположены здание, сооружение, объект незавершенного строительства	48:19:6280102:288
4.	Уникальный учетный номер кадастрового квартала, в границах которого расположены здание, сооружение, объект незавершенного строительства	48:19:6280102
5.	Адрес здания, сооружения, объекта незавершенного строительства	Липецкая обл., Елец г, Допризывников ул, 22 д
5.1	Сведения о местоположении здания, сооружения, объекта незавершенного строительства (при отсутствии адреса) в структурированном в соответствии с федеральной информационной адресной системой виде	–
5.2	Дополнительные сведения о местоположении	–
6.	Иные сведения	–

3. Пояснения к сведениям об объекте недвижимости с кадастровым номером 48:19:6280102:46

1.	–
----	---

**Описание местоположения зданий, сооружений,
объектов незавершенного строительства на земельном участке**

1. Сведения о характерных точках контура объекта недвижимости с кадастровым номером 48:19:6280102:47

Система координат МСК-48, зона 1

Зона № 1

Обозначение характерных точек контура	Содержатся в Едином государственном реестре недвижимости	Определены в ходе выполнения комплексных кадастровых работ	Метод определения координат	Формулы, примененные для расчета средней квадратической погрешности определения координат характерных точек
---------------------------------------	----------------------------------------------------------	------------------------------------------------------------	-----------------------------	-------------------------------------------------------------------------------------------------------------

	Координаты, м		Радиус, м	Координаты, м		Радиус, м		(M _t), м, с подставленными в такие формулы значениями и итоговые (вычисленные) значения M _t , м
	X	Y	R	X	Y	R		
1	2	3	4	5	6	7	8	9
н144О	–	–	–	41849 8.33	12520 99.10	–	Метод спутниковых геодезических измерений (определен	$M_t = \sqrt{(0.07^2 + 0.07^2)} = 0.10$
н147О	–	–	–	41849 8.76	12520 97.88	–	Метод спутниковых геодезических измерений (определен	$M_t = \sqrt{(0.07^2 + 0.07^2)} = 0.10$
н148О	–	–	–	41849 9.08	12520 97.03	–	Метод спутниковых геодезических измерений (определен	$M_t = \sqrt{(0.07^2 + 0.07^2)} = 0.10$
н149О	–	–	–	41850 1.23	12520 97.84	–	Метод спутниковых геодезических измерений (определен	$M_t = \sqrt{(0.07^2 + 0.07^2)} = 0.10$
н150О	–	–	–	41850 3.21	12520 92.54	–	Метод спутниковых геодезических измерений (определен	$M_t = \sqrt{(0.07^2 + 0.07^2)} = 0.10$
н151О	–	–	–	41849 1.16	12520 88.00	–	Метод спутниковых геодезических измерений (определен	$M_t = \sqrt{(0.07^2 + 0.07^2)} = 0.10$
н143О	–	–	–	41848 8.36	12520 95.46	–	Метод спутниковых геодезических измерений	$M_t = \sqrt{(0.07^2 + 0.07^2)} = 0.10$

							(определен	
н144О	–	–	–	41849 8.33	12520 99.10	–	Метод спутниковых геодезических измерений (определен	$Mt=\sqrt{(0.07^2+0.07^2)}=0.10$

2. Сведения о характеристиках объекта недвижимости с кадастровым номером 48:19:6280102:47

№ п/п	Наименование характеристики	Значение характеристики
1	2	3
1.	Вид объекта недвижимости	Здание
2.	Ранее присвоенный государственный учетный номер (инвентарный) здания, сооружения, объекта незавершенного строительства	–
3.	Кадастровый номер земельного участка (земельных участков), в границах которого (которых) расположены здание, сооружение, объект незавершенного строительства	48:19:6280102:287
4.	Уникальный учетный номер кадастрового квартала, в границах которого расположены здание, сооружение, объект незавершенного строительства	48:19:6280102
5.	Адрес здания, сооружения, объекта незавершенного строительства	Липецкая обл., Елец г, Допризывников ул, 22А д
5.1	Сведения о местоположении здания, сооружения, объекта незавершенного строительства (при отсутствии адреса) в структурированном в соответствии с федеральной информационной адресной системой виде	–
5.2	Дополнительные сведения о местоположении	–
6.	Иные сведения	–

3. Пояснения к сведениям об объекте недвижимости с кадастровым номером 48:19:6280102:47

1.	–
----	---

**Описание местоположения зданий, сооружений,
объектов незавершенного строительства на земельном участке**

1. Сведения о характерных точках контура объекта недвижимости с кадастровым номером 48:19:6280102:66

Система координат МСК-48, зона 1

Зона № 1

Обозначение характерных точек контура	Содержатся в Едином государственном реестре недвижимости			Определены в ходе выполнения комплексных кадастровых работ			Метод определения координат	Формулы, примененные для расчета средней квадратической погрешности определения координат характерных точек (M_t), м, с подставленными в такие формулы значениями и итоговые (вычисленные) значения M_t , м
	Координаты, м		Радиус, м	Координаты, м		Радиус, м		
	X	Y	R	X	Y	R		
1	2	3	4	5	6	7	8	9
н1520	–	–	–	41862 5.43	12520 85.08	–	Метод спутниковых геодезических измерений (определен	$M_t = \sqrt{(0.07^2 + 0.07^2)} = 0.10$
н1530	–	–	–	41863 2.17	12520 87.32	–	Метод спутниковых геодезических измерений (определен	$M_t = \sqrt{(0.07^2 + 0.07^2)} = 0.10$
н1540	–	–	–	41863 5.12	12520 78.81	–	Метод спутниковых геодезических измерений (определен	$M_t = \sqrt{(0.07^2 + 0.07^2)} = 0.10$
н1550	–	–	–	41862 8.29	12520 76.47	–	Метод спутниковых геодезических измерений (определен	$M_t = \sqrt{(0.07^2 + 0.07^2)} = 0.10$
н1520	–	–	–	41862 5.43	12520 85.08	–	Метод спутниковых геодезических измерений (определен	$M_t = \sqrt{(0.07^2 + 0.07^2)} = 0.10$

2. Сведения о характеристиках объекта недвижимости с кадастровым номером 48:19:6280102:66

№ п/п	Наименование характеристики	Значение характеристики		
1	2	3		
1.	Вид объекта недвижимости	Здание		
2.	Ранее присвоенный государственный учетный номер (инвентарный) здания, сооружения, объекта незавершенного строительства	–		
3.	Кадастровый номер земельного участка (земельных участков), в границах которого (которых) расположены здание, сооружение, объект незавершенного строительства	48:19:6280102:2		
4.	Уникальный учетный номер кадастрового квартала, в границах которого расположены здание, сооружение, объект незавершенного строительства	48:19:6280102		
5.	Адрес здания, сооружения, объекта незавершенного строительства	Липецкая обл., Елец г, Нади Гусевой ул, 51 д		
5.1	Сведения о местоположении здания, сооружения, объекта незавершенного строительства (при отсутствии адреса) в структурированном в соответствии с федеральной информационной адресной системой виде	–		
5.2	Дополнительные сведения о местоположении	–		
6.	Иные сведения	–		
3. Пояснения к сведениям об объекте недвижимости с кадастровым номером <u>48:19:6280102:66</u>				
1.	–			
Описание местоположения зданий, сооружений, объектов незавершенного строительства на земельном участке				
1. Сведения о характерных точках контура объекта недвижимости с кадастровым номером <u>48:19:6280102:69</u>				
Система координат <u>МСК-48, зона 1</u>		Зона № <u>1</u>		
Обозначение характерных точек контура	Содержатся в Едином государственном реестре недвижимости	Определены в ходе выполнения комплексных кадастровых работ	Метод определения координат	Формулы, примененные для расчета средней квадратической погрешности определения координат характерных точек

	Координаты, м		Радиус, м	Координаты, м		Радиус, м		(M _t), м, с подставленными в такие формулы значениями и итоговые (вычисленные) значения M _t , м
	X	Y	R	X	Y	R		
1	2	3	4	5	6	7	8	9
н1560	–	–	–	41862 6.65	12520 62.51	–	Метод спутниковых геодезических измерений (определен	$M_t = \sqrt{(0.07^2 + 0.07^2)} = 0.10$
н1570	–	–	–	41863 9.17	12520 66.99	–	Метод спутниковых геодезических измерений (определен	$M_t = \sqrt{(0.07^2 + 0.07^2)} = 0.10$
н1540	–	–	–	41863 5.12	12520 78.81	–	Метод спутниковых геодезических измерений (определен	$M_t = \sqrt{(0.07^2 + 0.07^2)} = 0.10$
н1550	–	–	–	41862 8.29	12520 76.47	–	Метод спутниковых геодезических измерений (определен	$M_t = \sqrt{(0.07^2 + 0.07^2)} = 0.10$
н1580	–	–	–	41862 2.54	12520 74.49	–	Метод спутниковых геодезических измерений (определен	$M_t = \sqrt{(0.07^2 + 0.07^2)} = 0.10$
н1560	–	–	–	41862 6.65	12520 62.51	–	Метод спутниковых геодезических измерений (определен	$M_t = \sqrt{(0.07^2 + 0.07^2)} = 0.10$

2. Сведения о характеристиках объекта недвижимости с кадастровым номером 48:19:6280102:69

№ п/п	Наименование характеристики	Значение характеристики
-------	-----------------------------	-------------------------

1	2	3		
1.	Вид объекта недвижимости	Здание		
2.	Ранее присвоенный государственный учетный номер (инвентарный) здания, сооружения, объекта незавершенного строительства	–		
3.	Кадастровый номер земельного участка (земельных участков), в границах которого (которых) расположены здание, сооружение, объект незавершенного строительства	48:19:6280102:2		
4.	Уникальный учетный номер кадастрового квартала, в границах которого расположены здание, сооружение, объект незавершенного строительства	48:19:6280102		
5.	Адрес здания, сооружения, объекта незавершенного строительства	Липецкая обл., Елец г, Нади Гусевой ул, 51 д		
5.1	Сведения о местоположении здания, сооружения, объекта незавершенного строительства (при отсутствии адреса) в структурированном в соответствии с федеральной информационной адресной системой виде	–		
5.2	Дополнительные сведения о местоположении	–		
6.	Иные сведения	–		
3. Пояснения к сведениям об объекте недвижимости с кадастровым номером <u>48:19:6280102:69</u>				
1.	–			
Описание местоположения зданий, сооружений, объектов незавершенного строительства на земельном участке				
1. Сведения о характерных точках контура объекта недвижимости с кадастровым номером <u>48:19:6280102:44</u>				
Система координат <u>МСК-48, зона 1</u>		Зона № <u>1</u>		
Обозначение характерных точек контура	Содержатся в Едином государственном реестре недвижимости	Определены в ходе выполнения комплексных кадастровых работ	Метод определения координат	Формулы, примененные для расчета средней квадратической погрешности определения координат характерных точек

	Координаты, м		Радиус, м	Координаты, м		Радиус, м		(M _t), м, с подставленными в такие формулы значениями и итоговые (вычисленные) значения M _t , м
	X	Y	R	X	Y	R		
1	2	3	4	5	6	7	8	9
н159О	–	–	–	41858 6.20	12520 47.57	–	Метод спутниковых геодезических измерений (определен	$M_t = \sqrt{(0.07^2 + 0.07^2)} = 0.10$
н160О	–	–	–	41860 1.25	12520 53.28	–	Метод спутниковых геодезических измерений (определен	$M_t = \sqrt{(0.07^2 + 0.07^2)} = 0.10$
н161О	–	–	–	41859 7.92	12520 62.15	–	Метод спутниковых геодезических измерений (определен	$M_t = \sqrt{(0.07^2 + 0.07^2)} = 0.10$
н162О	–	–	–	41858 7.78	12520 58.34	–	Метод спутниковых геодезических измерений (определен	$M_t = \sqrt{(0.07^2 + 0.07^2)} = 0.10$
н163О	–	–	–	41858 6.96	12520 60.51	–	Метод спутниковых геодезических измерений (определен	$M_t = \sqrt{(0.07^2 + 0.07^2)} = 0.10$
н164О	–	–	–	41858 2.03	12520 58.66	–	Метод спутниковых геодезических измерений (определен	$M_t = \sqrt{(0.07^2 + 0.07^2)} = 0.10$
н159О	–	–	–	41858 6.20	12520 47.57	–	Метод спутниковых геодезических измерений	$M_t = \sqrt{(0.07^2 + 0.07^2)} = 0.10$

							(определен)	
2. Сведения о характеристиках объекта недвижимости с кадастровым номером <u>48:19:6280102:44</u>								
№ п/п	Наименование характеристики						Значение характеристики	
1	2						3	
1.	Вид объекта недвижимости						Здание	
2.	Ранее присвоенный государственный учетный номер (инвентарный) здания, сооружения, объекта незавершенного строительства						–	
3.	Кадастровый номер земельного участка (земельных участков), в границах которого (которых) расположены здание, сооружение, объект незавершенного строительства						48:19:6280102:5	
4.	Уникальный учетный номер кадастрового квартала, в границах которого расположены здание, сооружение, объект незавершенного строительства						48:19:6280102	
5.	Адрес здания, сооружения, объекта незавершенного строительства						Липецкая обл., Елец г, Рабочая ул, 8 д	
5.1	Сведения о местоположении здания, сооружения, объекта незавершенного строительства (при отсутствии адреса) в структурированном в соответствии с федеральной информационной адресной системой виде						–	
5.2	Дополнительные сведения о местоположении						–	
6.	Иные сведения						–	
3. Пояснения к сведениям об объекте недвижимости с кадастровым номером <u>48:19:6280102:44</u>								
1.	–							
Описание местоположения зданий, сооружений, объектов незавершенного строительства на земельном участке								
1. Сведения о характерных точках контура объекта недвижимости с кадастровым номером <u>48:19:6280102:57</u>								
Система координат <u>МСК-48, зона 1</u>					Зона № <u>1</u>			
Обозначение характерных точек контура	Содержатся в Едином государственном реестре недвижимости	Определены в ходе выполнения комплексных кадастровых работ	Метод определения координат	Формулы, примененные для расчета средней квадратической погрешности определения координат характерных точек				

	Координаты, м		Радиус, м	Координаты, м		Радиус, м		(M _t), м, с подставленными в такие формулы значениями и итоговые (вычисленные) значения M _t , м
	X	Y	R	X	Y	R		
1	2	3	4	5	6	7	8	9
н1650	–	–	–	41863 1.93	12520 88.00	–	Метод спутниковых геодезических измерений (определен	$M_t = \sqrt{(0.07^2 + 0.07^2)} = 0.10$
н1660	–	–	–	41862 9.37	12520 95.39	–	Метод спутниковых геодезических измерений (определен	$M_t = \sqrt{(0.07^2 + 0.07^2)} = 0.10$
н1670	–	–	–	41862 5.26	12520 93.98	–	Метод спутниковых геодезических измерений (определен	$M_t = \sqrt{(0.07^2 + 0.07^2)} = 0.10$
н1680	–	–	–	41862 5.83	12520 92.29	–	Метод спутниковых геодезических измерений (определен	$M_t = \sqrt{(0.07^2 + 0.07^2)} = 0.10$
н1690	–	–	–	41862 3.40	12520 91.46	–	Метод спутниковых геодезических измерений (определен	$M_t = \sqrt{(0.07^2 + 0.07^2)} = 0.10$
н1700	–	–	–	41862 2.83	12520 93.12	–	Метод спутниковых геодезических измерений (определен	$M_t = \sqrt{(0.07^2 + 0.07^2)} = 0.10$
н1710	–	–	–	41861 8.66	12520 91.69	–	Метод спутниковых геодезических измерений	$M_t = \sqrt{(0.07^2 + 0.07^2)} = 0.10$

							(определен	
н1720	–	–	–	41861 9.23	12520 90.03	–	Метод спутниковых геодезических измерений (определен	$Mt=\sqrt{(0.07^2+0.07^2)}=0.10$
н1730	–	–	–	41861 5.92	12520 88.89	–	Метод спутниковых геодезических измерений (определен	$Mt=\sqrt{(0.07^2+0.07^2)}=0.10$
н1740	–	–	–	41861 7.88	12520 83.18	–	Метод спутниковых геодезических измерений (определен	$Mt=\sqrt{(0.07^2+0.07^2)}=0.10$
н1650	–	–	–	41863 1.93	12520 88.00	–	Метод спутниковых геодезических измерений (определен	$Mt=\sqrt{(0.07^2+0.07^2)}=0.10$

2. Сведения о характеристиках объекта недвижимости с кадастровым номером 48:19:6280102:57

№ п/п	Наименование характеристики	Значение характеристики
1	2	3
1.	Вид объекта недвижимости	Здание
2.	Ранее присвоенный государственный учетный номер (инвентарный) здания, сооружения, объекта незавершенного строительства	–
3.	Кадастровый номер земельного участка (земельных участков), в границах которого (которых) расположены здание, сооружение, объект незавершенного строительства	48:19:6280102:22
4.	Уникальный учетный номер кадастрового квартала, в границах которого расположены здание, сооружение, объект незавершенного строительства	48:19:6280102
5.	Адрес здания, сооружения, объекта незавершенного строительства	Липецкая обл., Елец г, Нади Гусевой ул, 49 д
5.1	Сведения о местоположении здания, сооружения, объекта незавершенного строительства (при отсутствии адреса) в структурированном в соответствии с федеральной информационной адресной системой виде	–
5.2	Дополнительные сведения о местоположении	–
6.	Иные сведения	–

3. Пояснения к сведениям об объекте недвижимости с кадастровым номером 48:19:6280102:57

1.

–

Сведения о зданиях, сооружениях, объектах незавершенного строительства, необходимые для исправления реестровых ошибок в сведениях об описании их местоположения

1. Сведения о характерных точках контура Здание

вид объекта недвижимости (здание, сооружение, объект незавершенного строительства)

с кадастровым номером 48:19:6280102:38

Система координат МСК-48, зона 1

Зона № 1

Обозначение характерных точек контура	Содержащиеся в Едином государственном реестре недвижимости		Определены в ходе выполнения комплексных кадастровых работ				Метод определения координат	Формулы, примененные для расчета средней квадратической погрешности определения координат характерных точек (M_t), м, с подставленными в такие формулы значениями и итоговые (вычисленные) значения M_t , м
	координаты, м		координаты, м		радиус, м			
	X	Y	X	Y	R	R		
1	2	3	4	5	6	7	8	9
1	418482.59	125210.986	–	41848.305	12521.10.02	–	Метод спутниковых геодезических измерений (определений)	$M_t = \sqrt{(0.07^2 + 0.07^2)} = 0.10$
2	418490.36	125211.2.72	–	41849.0.82	12521.12.88	–	Метод спутниковых геодезических измерений (определений)	$M_t = \sqrt{(0.07^2 + 0.07^2)} = 0.10$
3	418490.93	125211.1.15	–	41849.1.39	12521.11.31	–	Метод спутниковых геодезических измерений (определений)	$M_t = \sqrt{(0.07^2 + 0.07^2)} = 0.10$
4	418491.78	125211.1.43	–	41849.2.24	12521.11.59	–	Метод спутниковых геодезических измерений (определений)	$M_t = \sqrt{(0.07^2 + 0.07^2)} = 0.10$
5	418494.25	125211.2.30	–	41849.4.71	12521.12.46	–	Метод спутниковых геодезических измерений	$M_t = \sqrt{(0.07^2 + 0.07^2)} = 0.10$

							(определений)	
6	418492 .09	125211 8.52	–	41849 2.55	12521 18.68	–	Метод спутниковых геодезических измерений (определений)	$Mt=\sqrt{(0.07^2+0.07^2)}=0.10$
7	418492 .61	125211 8.67	–	41849 3.07	12521 18.83	–	Метод спутниковых геодезических измерений (определений)	$Mt=\sqrt{(0.07^2+0.07^2)}=0.10$
8	418490 .49	125212 4.87	–	41849 0.95	12521 25.03	–	Метод спутниковых геодезических измерений (определений)	$Mt=\sqrt{(0.07^2+0.07^2)}=0.10$
9	418487 .61	125212 3.87	–	41848 8.07	12521 24.03	–	Метод спутниковых геодезических измерений (определений)	$Mt=\sqrt{(0.07^2+0.07^2)}=0.10$
10	418485 .82	125212 3.24	–	41848 6.28	12521 23.40	–	Метод спутниковых геодезических измерений (определений)	$Mt=\sqrt{(0.07^2+0.07^2)}=0.10$
11	418486 .35	125212 1.72	–	41848 6.81	12521 21.88	–	Метод спутниковых геодезических измерений (определений)	$Mt=\sqrt{(0.07^2+0.07^2)}=0.10$
12	418479 .30	125211 9.22	–	41847 9.76	12521 19.38	–	Метод спутниковых геодезических измерений (определений)	$Mt=\sqrt{(0.07^2+0.07^2)}=0.10$
1	418482 .59	125210 9.86	–	41848 3.05	12521 10.02	–	Метод спутниковых геодезических измерений (определений)	$Mt=\sqrt{(0.07^2+0.07^2)}=0.10$

2. Иные сведения об объекте недвижимости с кадастровым номером 48:19:6280102:38

1.–

3. Пояснения к сведениям об объекте недвижимости с кадастровым номером 48:19:6280102:38

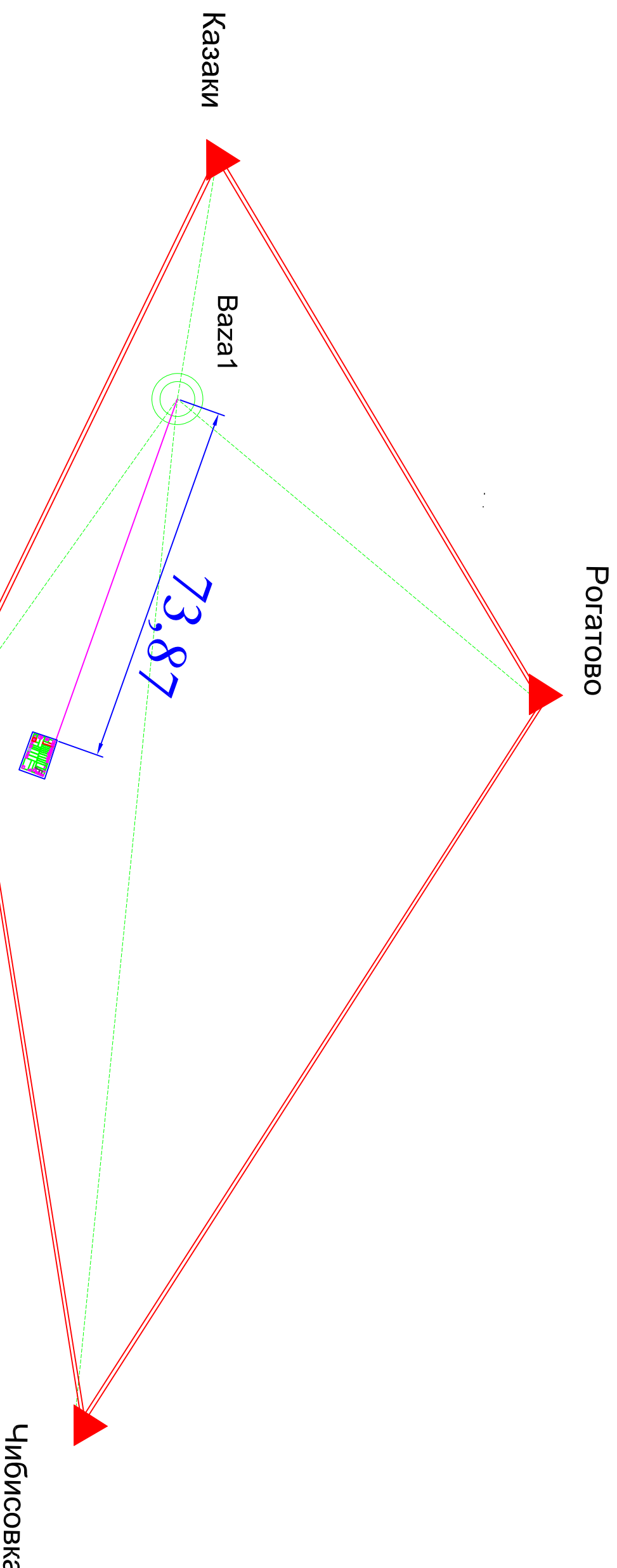

1. В ходе выполнения работ было выявлено несоответствие фактического местоположения границ 1 объектов капитального строительства сведениям Единого государственного реестра недвижимости.

Фактические границы объектов капитального строительства с кадастровыми номерами 48:19:6280102:38 смещены от границ, сведения о которых содержатся в Едином государственном реестре недвижимости, в связи с тем, что при определении границ данных объектов капитального строительства геодезические работы производились с привязкой к опорным межевым знакам (пункты ОМС). Конфигурация земельных участков установлена в соответствии со сведениями, содержащимися в документах межевания, сведениями Единого государственного реестра недвижимости и с учетом фактического использования.

Обращаем ваше внимание, что геодезические работы, при проведении комплексных кадастровых работ, осуществлялись с привязкой к пунктам государственной геодезической сети.

Данное несоответствие квалифицируется в качестве реестровой ошибки в сведениях Единого государственного реестра недвижимости. Карта-планом территории предусмотрено исправление реестровой ошибки в сведениях об описании местоположения на земельном участке объекта капитального строительства.

Схема геодезических построений



УСЛОВНЫЕ ОБОЗНАЧЕНИЯ И ЗНАКИ









-  База 1 - обозначение точки съемочного обоснования (базовые станции)
-  - местоположение которых определено с помощью спутникового оборудования
-  - направление на пункты ГГС
-  - направление на съемочные точки
-  - расстояние от точки съемочного обоснования до объекта работ
-  Исправлено - Пункт государственной геодезической сети
-  - твердое направление между двумя опорно-межевыми знаками
-  - Обозначение земельного участка

Схема границ земельных участков



48:19:0280102

ул. Надеи Гусковой

ул. Догмичевых

- Условные обозначения:**
- границы земельных участков в отношении которых выполнялись комплексные кадастровые работы в связи с уточнением местоположения границ и площади
 - границы земельных участков, сведения о которых внесены в Единый государственный реестр недвижимости, но в отношении которых комплексные кадастровые работы не выполнялись
 - граница кадастрового деления
 - контуры зданий, сооружений, объектов незавершенного строительства, сведения о которых внесены в Единый государственный реестр недвижимости, но в отношении которых комплексные кадастровые работы не выполнялись
 - границы муниципальных образований и (или) границы населенных пунктов
 - кадастровый номер объекта недвижимости
 - Номер кадастрового квартала
 - обозначение характерной точки границы земельных участков
 - контуры зданий, сооружений, объектов незавершенного строительства, сведения о которых внесены в Единый государственный реестр недвижимости, в отношении которых проводились комплексные кадастровые работы
 - граница зоны с особыми условиями использования территории
 - граница территориальных зон
 - границы земельных участков в отношении которых выполнялись комплексные кадастровые работы в связи с исправлением реестровой ошибки в сведениях о местоположении их границ
 - контуры зданий, сооружений, объектов незавершенного строительства, сведения о которых внесены в Единый государственный реестр недвижимости, в отношении которых проводились комплексные кадастровые работы
 - не выявленные объекты недвижимости
 - элементы информационной адресной системы

Масштаб 1:1000
Система координат: МСК-48, зона 1