

КАРТА-ПЛАН ТЕРРИТОРИИ

Пояснительная записка

1. Сведения о территории выполнения комплексных кадастровых работ: Липецкая обл., Елец г 48:19:6340104 (наименование субъекта Российской Федерации, муниципального образования, населенного пункта, уникальные учетные номера кадастровых кварталов, иные сведения, позволяющие определить местоположение территории, на которой выполняются комплексные кадастровые работы, например, наименование садоводческого или огороднического некоммерческого товарищества, гаражного кооператива, элемента планировочной структуры)

2. Основания выполнения комплексных кадастровых работ:

Наименование, дата и номер документа, на основании которого выполняются комплексные кадастровые работы: Муниципальный контракт на выполнение комплексных кадастровых работ в отношении кадастровых кварталов в городском округе город Елец Липецкой области №084660002223000102 от 07.08.2023, выдан Управление протокола и обеспечения деятельности администрации городского округа город Елец, идентификационный код закупки – 233482104818348210100100690017112244

3. Дата подготовки карты-плана территории: 29.09.2023

4. Сведения о заказчике (ах) комплексных кадастровых работ:

В отношении юридического лица, органа местного самоуправления муниципального района, муниципального округа или городского округа либо уполномоченного исполнительного органа государственной власти субъекта Российской Федерации:

полное или сокращенное (в случае, если имеется) наименование: УПРАВЛЕНИЕ ПРОТОКОЛА И ОБЕСПЕЧЕНИЯ ДЕЯТЕЛЬНОСТИ АДМИНИСТРАЦИИ ГОРОДСКОГО ОКРУГА ГОРОД ЕЛЕЦ

основной государственный регистрационный номер: 1164827058440

идентификационный номер налогоплательщика: 4821048183

В отношении физического лица или представителя физических или юридических лиц:

фамилия, имя, отчество (последнее - при наличии): –

страховой номер индивидуального лицевого счета в системе обязательного пенсионного страхования Российской Федерации (СНИЛС): –

Наименование и реквизиты документа, подтверждающие полномочия представителя заказчика(ов) комплексных кадастровых работ: –

Адрес электронной почты (для направления уведомления о результатах внесения сведений в Единый государственный реестр недвижимости): –

5. Сведения об исполнителе комплексных кадастровых работ:

Полное или сокращенное (в случае, если имеется) наименование и адрес юридического лица, с которым заключен государственный или муниципальный контракт либо договор подряда на выполнение комплексных кадастровых работ: –

Фамилия, имя, отчество кадастрового инженера (последнее - при наличии): Левина Мария Михайловна и основной государственный регистрационный номер кадастрового инженера индивидуального предпринимателя (ОГРНИП): –

Страховой номер индивидуального лицевого счета в системе обязательного пенсионного страхования Российской Федерации (СНИЛС) кадастрового инженера: 13438300535

Уникальный реестровый номер кадастрового инженера в реестре саморегулируемой организации кадастровых инженеров и дата внесения сведений о физическом лице в такой реестр: –, –

Полное или (в случае, если имеется) сокращенное наименование саморегулируемой организации кадастровых инженеров, членом которой является кадастровый инженер: Ассоциация СРО "Балтийское объединение кадастровых инженеров"

Контактный телефон: 8-960-298-30-10

Почтовый адрес и адрес электронной почты, по которым осуществляется связь с кадастровым инженером: 160014, Вологодская обл, г Вологда, ул Карла Маркса, д 31, кв 57, sergee.maria2010@yandex.ru

6. Перечень документов, использованных при подготовке карты-плана территории:

№ п/п	Реквизиты документа				
	Вид	Дата	Номер	Наименование	Иные сведения
1	2	3	4	5	6
1	<u>Кадастровый план территории</u>	<u>29.08.2023</u>	<u>КУВИ-001/2023-197068053</u>	<u>Кадастровый план территории</u>	=
2	<u>Материалы картографо-геодезического фонда</u>	<u>28.07.2023</u>	<u>170-24528/2023-В</u>	<u>Цифровой ортофотоплан масштаба в формате ГИС «Панорма»</u>	=
3	<u>Материалы картографо-геодезического фонда</u>	<u>28.07.2023</u>	<u>170-24813/2023-В</u>	<u>Выписка о пунктах государственной геодезической сети, государственной нивелирной сети и государственной гравиметрической сети в электронном виде</u>	=
4	<u>Документы градостроительного зонирования (Правила землепользования и застройки)</u>	<u>22.03.2019</u>	<u>б/н</u>	<u>Правила землепользования и застройки городского округа "Город Елец" Липецкой области</u>	=
5	<u>Документы градостроительного зонирования (Правила землепользования и застройки)</u>	<u>18.05.2021</u>	<u>б/н</u>	<u>Нормативы градостроительного проектирования городского округа Елец Городские округа Липецкой области</u>	=

7. Пояснения к карте-плану территории:

1. На территории городского округа "Город Елец" Липецкой области установлены Правила землепользования и застройки городского округа "Город Елец" Липецкой области, утвержденные Решением Совета депутатов

городского округа город Елец Липецкой области Российской Федерации от 22.03.2019 №135.

2. В соответствии с картой градостроительного зонирования городского округа "Город Елец" Липецкой области, что земельные участки, в границах кадастрового квартала 48:19:6340104
3. , расположены в территориальной зоне ЖИП2 (Зона малоэтажной, индивидуальной жилой застройки города).
4. В территориальной зоне ЖИП2 установлены предельные размеры земельных участков (минимальный/максимальный размеры):
5. - Для индивидуального жилищного строительства (код 2.1): 300 кв. м./1000 кв. м. (Для земельных участков, занимаемых существующими жилыми домами, построенными до 6 марта 1990 г. – по фактически сложившимся границам с учетом градостроительных норм.);
6. - Малоэтажная многоквартирная жилая застройка (2.1.1): 300 кв. м./10000 кв. м.;
7. - Блокированная жилая застройка (2.3): 300 кв. м./1000 кв. м.
8. В рамках выполнения комплексных кадастровых работ не проводилось образование земельных участков, на которых расположены здания, в том числе многоквартирные дома, сооружения, за исключением сооружений, являющихся линейными объектами, образование земельных участков общего пользования, занятых площадями, улицами, проездами, набережными, скверами, бульварами, водными объектами, пляжами и другими объектами, в связи с отсутствием утвержденного проекта межевания территории в данном кадастровом квартале.
9. Согласно пункту 1 статьи 43 ФЗ-218 от 13.07.2015г "О государственной регистрации недвижимости" (далее – Закон о регистрации) кадастровый учет в связи с изменением описания местоположения границ земельного участка и (или) его площади, за исключением случаев образования земельного участка при выделе из земельного участка или разделе земельного участка, при которых преобразуемый земельный участок сохраняется в измененных границах, осуществляется при условии, если такие изменения связаны с уточнением описания местоположения границ земельного участка, о котором сведения, содержащиеся в Едином государственном реестре недвижимости, не соответствуют установленным Законом о регистрации требованиям к описанию местоположения границ земельных участков.
10. Таким образом, уточнение земельного участка проводится, если границы земельного участка не установлены, либо установлены, но с точностью ниже нормативной.
11. В результате выполнения комплексных кадастровых работ уточнено местоположение границ и площади 00 земельных участков.
12. В ходе выполнения работ было выявлено несоответствие фактического местоположения границ 19 земельных участков сведениям Единого государственного реестра недвижимости, а именно:
13. -фактические границы земельных участков с кадастровыми номерами 48:19:6340104:13, 48:19:6340104:14, 48:19:6340104:15, 48:19:6340104:16, 48:19:6340104:18, 48:19:6340104:2, 48:19:6340104:22, 48:19:6340104:24, 48:19:6340104:25, 48:19:6340104:284, 48:19:6340104:289, 48:19:6340104:290, 48:19:6340104:357, 48:19:6340104:358, 48:19:6340104:359, 48:19:6340104:4, 48:19:6340104:5, 48:19:6340104:7, 48:19:6340104:8 смещены от границ, сведения о которых содержатся в Едином государственном реестре недвижимости, в связи с тем, что при межевании данных участков геодезические работы производились с привязкой к опорным межевым знакам (пункты ОМС), при этом конфигурация участков практически не изменилась (изменения не значительны). Конфигурация земельных участков установлена в соответствии со сведениями, содержащимися в документах межевания, сведениями Единого государственного реестра недвижимости с и с учетом фактического использования.
14. Обращаем ваше внимание, что геодезические работы, при проведении комплексных кадастровых работ, осуществлялись с привязкой к пунктам государственной геодезической сети.
15. Данные несоответствия квалифицируется в качестве реестровой ошибки в сведениях Единого государственного реестра недвижимости, которая допущена лицом, ранее осуществлявшим кадастровые работы в отношении земельного участка. Карта-планом территории предусмотрено исправление реестровых ошибок в местоположении границ и площади данных земельных участков.
16. Границы земельных участков с кадастровыми номерами 48:19:6340104:10, 48:19:6340104:11, 48:19:6340104:12, 48:19:6340104:20, 48:19:6340104:21, 48:19:6340104:3, 48:19:6340104:6, 48:19:6340104:9 установлены в соответствии с требованиями земельного законодательства, реестровых ошибок в отношении местоположения границ и площади данных земельных участков не выявлено, следовательно, объекты недвижимости не были включены в карта-план территории.
17. В карта – план территории включены координаты характерных точек контуров зданий которые представляют замкнутую линию, образуемую проекцией внешних границ ограждающих конструкций такого здания на горизонтальную плоскость, проходящую на уровне примыкания такого здания к поверхности земли. В

соответствии с пунктом 3 части 1 и части 2 статьи 42.1 Федерального закона от 24.07.2007 № 221-ФЗ объектами комплексных работ зданий, сооружений (за исключением линейных объектов), а также объектов незавершенного строительства, сведения о которых содержатся в Едином государственном реестре недвижимости.

18. В соответствии с Письмом Министерства экономического развития Российской Федерации от 10.03.2017 года №Д23и-1291 план этажей зданий не включается в состав приложений, если в отношении ранее учтенного здания, сооружения не выполнялись работы по реконструкции, при этом выполнение кадастровых работ в отношении таких здания или сооружения связаны исключительно с определением (уточнением) описания местоположения здания.
19. В результате проведения комплексных кадастровых работ осуществлено уточнение местоположения на земельных участках 15 объектов капитального строительства.
20. В карта-план территории кадастрового квартала 48:19:6340104 не внесены сведения об объектах капитального строительства в связи с тем, что:
 21. -объекты капитального строительства с кадастровыми номерами 48:19:6340104:51, 48:19:6340104:46, 48:19:6340104:44 расположены за пределами кадастрового квартала 48:19:6340104;
 22. - объекты капитального строительства с кадастровыми номерами 48:19:6340104:68 являются линейными сооружениями и не являются объектами комплексных работ кадастрового квартала 48:19:6340104.
23. В ходе выполнения работ было выявлено несоответствие фактического местоположения границ 8 объектов капитального строительства сведениям Единого государственного реестра недвижимости.
24. Фактические границы объектов капитального строительства с кадастровыми номерами 48:19:6340104:35, 48:19:6340104:355, 48:19:6340104:356, 48:19:6340104:39, 48:19:6340104:70, 48:19:6340104:74, 48:19:6340104:75, 48:19:6340104:76 смещены от границ, сведения о которых содержатся в Едином государственном реестре недвижимости, в связи с тем, что при определении границ данных объектов капитального строительства геодезические работы производились с привязкой к опорным межевым знакам (пункты ОМС). Конфигурация земельных участков установлена в соответствии со сведениями, содержащимися в документах межевания, сведениями Единого государственного реестра недвижимости и с учетом фактического использования.
25. Обращаем ваше внимание, что геодезические работы, при проведении комплексных кадастровых работ, осуществлялись с привязкой к пунктам государственной геодезической сети.
26. Данное несоответствие квалифицируется в качестве реестровой ошибки в сведениях Единого государственного реестра недвижимости. Карта-планом территории предусмотрено исправление реестровой ошибки в сведениях об описании местоположения на земельном участке объекта капитального строительства.
27. Сведения об описании местоположения объектов капитального строительства с кадастровыми номерами 48:19:6340104:31, 48:19:6340104:41, 48:19:6340104:71, 48:19:6340104:72, 48:19:6340104:73 установлены в соответствии с требованиями законодательства, реестровых ошибок в отношении местоположения данных объектов капитального строительства не выявлено, следовательно, объекты недвижимости не были включены в карта-план территории.

Сведения о пунктах геодезической сети и средствах измерений

1. Сведения о пунктах геодезической сети:

№ п/п	Вид геодезической сети	Название пункта геодезической сети и тип знака	Система координат пункта геодезической сети	Координаты пункта, м		Дата обследования 26.08.2023		
				X	Y	Сведения о состоянии		
						наружного знака пункта	центра пункта	марки центра пункта
1	2	3	4	5	6	7	8	9
1	Государственная геодезическая сеть,	Казачи, пирамида	МСК-48, зона 1	421343.4 2	1238965.3 1	утрачен	сохранился	сохранился

2	Государственная геодезическая сеть,	Чибисовка, пирамида	МСК-48, зона 1	418876.46	1265128.74	утрачен	сохранился	сохранился
3	Государственная геодезическая сеть,	Елец, репер	МСК-48, зона 1	416052.39	1249804.68	сохранился	сохранился	сохранился
4	Государственная геодезическая сеть,	Рогатово, пирамида	МСК-48, зона 1	428199.58	1249889.66	сохранился	утрачен	утрачен

2. Сведения об использованных средствах измерений:

№ п/п	Наименование и обозначение типа средства измерений - прибора (инструмента, аппаратуры)	Заводской или серийный номер средства измерений	Реквизиты свидетельства о поверке прибора (инструмента, аппаратуры) и (или) срок действия поверки
1	2	3	4
1	Аппаратура геодезическая спутниковая EFT M3 GNSS	NE11802434	Свидетельство о поверке № С-ГСХ/16-02-2023/224482248 от 16.02.2023
2	Комплексы наземного слежения, приема и обработки сигналов ГНСС	RS1-2014-058	Свидетельство о поверке № С-ГСХ/04-05-2023/243781585 от 04.05.2023

Сведения об уточняемых земельных участках

1. Сведения о характерных точках границ уточняемого земельного участка с кадастровым номером 48:19:6340104:19

Система координат МСК-48, зона 1

Зона № 1

Обозначение характерных точек границ	Координаты, м				Метод определения координат	Формулы, примененные для расчета средней квадратической погрешности определения координат характерных точек границ (Mt), с подставленными в такие формулы значениями и итоговые (вычисленные) значения Mt, м	Описание закрепления точки
	содержатся в Едином государственном реестре недвижимости		определены в результате выполнения комплексных кадастровых работ				
	X	Y	X	Y			
1	2	3	4	5	6	7	8
н116У	–	–	419148.19	125408.591	Метод спутниковых геодезических измерений (определений)	$Mt = \sqrt{(0.07^2 + 0.07^2)} = 0.10$	–

н117У	–	–	419122 .29	125409 0.40	Метод спутниковых геодезических измерений (определений)	$Mt=\sqrt{(0.07^2+0.07^2)}=0.1$ 0	–
н118У	–	–	419106 .67	125409 2.21	Метод спутниковых геодезических измерений (определений)	$Mt=\sqrt{(0.07^2+0.07^2)}=0.1$ 0	–
н119У	–	–	419098 .51	125409 3.30	Метод спутниковых геодезических измерений (определений)	$Mt=\sqrt{(0.07^2+0.07^2)}=0.1$ 0	–
н120У	–	–	419088 .70	125409 4.88	Метод спутниковых геодезических измерений (определений)	$Mt=\sqrt{(0.07^2+0.07^2)}=0.1$ 0	–
н121У	–	–	419092 .87	125412 0.91	Метод спутниковых геодезических измерений (определений)	$Mt=\sqrt{(0.07^2+0.07^2)}=0.1$ 0	–
н122У	–	–	419102 .37	125411 9.34	Метод спутниковых геодезических измерений (определений)	$Mt=\sqrt{(0.07^2+0.07^2)}=0.1$ 0	–
н123У	–	–	419120 .52	125411 6.92	Метод спутниковых геодезических измерений (определений)	$Mt=\sqrt{(0.07^2+0.07^2)}=0.1$ 0	–
н124У	–	–	419133 .11	125411 4.70	Метод спутниковых геодезических измерений (определений)	$Mt=\sqrt{(0.07^2+0.07^2)}=0.1$ 0	–
н125У	–	–	419152 .97	125411 2.00	Метод спутниковых геодезических измерений (определений)	$Mt=\sqrt{(0.07^2+0.07^2)}=0.1$ 0	–
н116У	–	–	419148 .19	125408 5.91	Метод спутниковых геодезических измерений (определений)	$Mt=\sqrt{(0.07^2+0.07^2)}=0.1$ 0	–

2. Сведения о частях границ уточняемого земельного участка с кадастровым номером 48:19:6340104:19

Обозначение части границ		Горизонтальное проложение (S), м	Описание прохождения части границ	Сведения о согласовании местоположения границ (согласовано/спорное)
от т.	до т.			
1	2	3	4	5
н116У	н117У	26.29	–	–
н117У	н118У	15.72	–	–
н118У	н119У	8.23	–	–
н119У	н120У	9.94	–	–
н120У	н121У	26.36	–	–
н121У	н122У	9.63	–	–
н122У	н123У	18.31	–	–
н123У	н124У	12.78	–	–
н124У	н125У	20.04	–	–
н125У	н116У	26.52	–	–

3. Сведения о характеристиках уточняемого земельного участка с кадастровым номером 48:19:6340104:19

№ п/п	Наименование характеристики земельного участка	Значение характеристики
1	2	3
1.	Адрес земельного участка	Липецкая обл., Елец г, Мичурина ул, 20 д
1.1	Сведения о местоположении земельного участка (при отсутствии адреса) в структурированном в соответствии с федеральной информационной адресной системой виде	–
1.2	Дополнительные сведения о местоположении земельного участка	–
2.	Площадь земельного участка ± величина погрешности определения (вычисления) площади ($P \pm \Delta P$), м ²	1582 кв.м ± 8.68 кв.м
3.	Формула, примененная для вычисления предельной погрешности определения площади земельного участка с подставленными значениями и итоговые (вычисленные) значения (ΔP), м ²	$\Delta P = 2 * 0.10 * \sqrt{1582} * \sqrt{((1 + 1.84^2)/(2 * 1.84))} = 8.68$
4.	Площадь земельного участка согласно сведениям Единого государственного реестра недвижимости ($P_{\text{кад}}$), м ²	1569
5.	Оценка расхождения P и $P_{\text{кад}}$ ($P - P_{\text{кад}}$), м ²	13 кв.м
6.	Предельные минимальный и максимальный размеры земельного участка ($P_{\text{мин}}$ и $P_{\text{макс}}$), м ²	300 1000

7.	Вид (виды) разрешенного использования	Под жилую застройку
7.1	Дополнительные сведения об использовании земельного участка	–
8.	Кадастровый или иной государственный учетный номер (инвентарный) здания, сооружения, объекта незавершенного строительства, расположенного на земельном участке	48:19:6340104:38
9.	Сведения о земельных участках (землях общего пользования, территории общего пользования), посредством которых обеспечивается доступ	–
10.	Иные сведения	–

4. Пояснения к сведениям об уточняемом земельном участке с кадастровым номером:

48:19:6340104:19

1.	–
----	---

Сведения об уточняемых земельных участках, необходимые для исправления реестровых ошибок в сведениях о местоположении их границ

1. Сведения о характерных точках границ уточняемого земельного участка с кадастровым номером 48:19:6340104:13

Система координат МСК-48, зона 1

Зона № 1

Обозначение характерных точек границ	Координаты, м				Метод определения координат	Формулы, примененные для расчета средней квадратической погрешности определения координат характерных точек границ (Mt), с подставленными в такие формулы значениями и итоговые (вычисленные) значения Mt, м	Описание закрепления точки
	содержатся в Едином государственном реестре недвижимости		определены в ходе выполнения комплексных кадастровых работ				
	X	Y	X	Y			
1	2	3	4	5	6	7	8
н1У	–	–	419196.43	1253999.64	Метод спутниковых геодезических измерений (определений)	$Mt=\sqrt{(0.07^2+0.07^2)}=0.10$	–
н2У	–	–	419179.56	1254002.52	Метод спутниковых геодезических измерений (определений)	$Mt=\sqrt{(0.07^2+0.07^2)}=0.10$	–
н3У	–	–	419135.	1254008	Метод спутниковых	$Mt=\sqrt{(0.07^2+0.07^2)}=0.10$	–

			36	.29	геодезических измерений (определений)		
н4У	–	–	419140.55	1254029.96	Метод спутниковых геодезических измерений (определений)	$Mt=\sqrt{(0.07^2+0.07^2)}=0.10$	–
н5У	–	–	419141.61	1254034.40	Метод спутниковых геодезических измерений (определений)	$Mt=\sqrt{(0.07^2+0.07^2)}=0.10$	–
н6У	–	–	419182.83	1254027.89	Метод спутниковых геодезических измерений (определений)	$Mt=\sqrt{(0.07^2+0.07^2)}=0.10$	–
н7У	–	–	419199.84	1254025.06	Метод спутниковых геодезических измерений (определений)	$Mt=\sqrt{(0.07^2+0.07^2)}=0.10$	–
н1У	–	–	419196.43	1253999.64	Метод спутниковых геодезических измерений (определений)	$Mt=\sqrt{(0.07^2+0.07^2)}=0.10$	–

2. Сведения о частях границ уточняемого земельного участка с кадастровым номером 48:19:6340104:13

Обозначение части границ		Горизонтальное проложение (S), м	Описание прохождения части границ	Сведения о согласовании местоположения границ (согласовано/спорное)
от т.	до т.			
1	2	3	4	5
н1У	н2У	17.11	–	–
н2У	н3У	44.58	–	–
н3У	н4У	22.28	–	–
н4У	н5У	4.56	–	–
н5У	н6У	41.73	–	–
н6У	н7У	17.24	–	–
н7У	н1У	25.65	–	–

3. Сведения о характеристиках уточняемого земельного участка с кадастровым номером 48:19:6340104:13

№ п/п	Наименование характеристики	Значение характеристики
-------	-----------------------------	-------------------------

1	2	3
1.	Адрес земельного участка	–
1.1	Сведения о местоположении земельного участка (при отсутствии адреса) в структурированном в соответствии с федеральной информационной адресной системой виде	Липецкая обл, Елец г, Садовая ул, 15
1.2	Дополнительные сведения о местоположении земельного участка	–
2.	Площадь земельного участка \pm величина предельной погрешности определения (вычисления) площади ($P \pm \Delta P$), м ²	1568 кв.м \pm 8.67 кв.м
3.	Формула, примененная для вычисления предельной погрешности определения площади земельного участка с подставленными значениями (ΔP), м ²	$\Delta P = 2 * 0.10 * \sqrt{1568} * \sqrt{((1 + 1.86^2)/(2 * 1.86))} = 8.67$
4.	Площадь земельного участка согласно сведениям Единого государственного реестра недвижимости ($P_{\text{кад}}$), м ²	1568
5.	Оценка расхождения P и $P_{\text{кад}}$ ($P - P_{\text{кад}}$), м ²	0 кв.м
6.	Предельные минимальный и максимальный размеры земельного участка ($P_{\text{мин}}$ и $P_{\text{макс}}$), м ²	300 1000
7.	Кадастровый номер или иной государственный учетный номер (инвентарный) объекта недвижимости, расположенного на земельном участке	48:19:6340104:45
8.	Вид (виды) разрешенного использования	для размещения жилого дома
8.1	Дополнительные сведения об использовании земельного участка	–
9.	Сведения о земельных участках (землях общего пользования, территории общего пользования), посредством которых обеспечивается доступ	–
10.	Иные сведения	–

4. Пояснения к сведениям об уточняемом земельном участке с кадастровым номером: 48:19:6340104:13

1. –

Сведения об уточняемых земельных участках, необходимые для исправления реестровых ошибок в сведениях о местоположении их границ

1. Сведения о характерных точках границ уточняемого земельного участка с кадастровым номером 48:19:6340104:14

Система координат МСК-48, зона 1

Зона № 1

Обозначен	Координаты, м	Метод	Формулы,	Описание
-----------	---------------	-------	----------	----------

не характерн ых точек границ	содержатся в Едином государственном реестре недвижимости		определены в ходе выполнения комплексных кадастровых работ		определения координат	примененные для расчета средней квадратической погрешности определения координат характерных точек границ (Mt), с подставленными в такие формулы значениями и итоговые (вычисленные) значения Mt, м	закреплени я точки
	X	Y	X	Y			
1	2	3	4	5	6	7	8
н8У	–	–	419192. 68	1253973 .55	Метод спутниковых геодезических измерений (определений)	$Mt=\sqrt{(0.07^2+0.07^2)}=0.10$	–
н1У	–	–	419196. 43	1253999 .64	Метод спутниковых геодезических измерений (определений)	$Mt=\sqrt{(0.07^2+0.07^2)}=0.10$	–
н2У	–	–	419179. 56	1254002 .52	Метод спутниковых геодезических измерений (определений)	$Mt=\sqrt{(0.07^2+0.07^2)}=0.10$	–
н3У	–	–	419135. 36	1254008 .29	Метод спутниковых геодезических измерений (определений)	$Mt=\sqrt{(0.07^2+0.07^2)}=0.10$	–
н9У	–	–	419131. 80	1253982 .35	Метод спутниковых геодезических измерений (определений)	$Mt=\sqrt{(0.07^2+0.07^2)}=0.10$	–
н10У	–	–	419131. 67	1253981 .16	Метод спутниковых геодезических измерений (определений)	$Mt=\sqrt{(0.07^2+0.07^2)}=0.10$	–
н8У	–	–	419192. 68	1253973 .55	Метод спутниковых геодезических измерений (определений)	$Mt=\sqrt{(0.07^2+0.07^2)}=0.10$	–

2. Сведения о частях границ уточняемого земельного участка с кадастровым номером 48:19:6340104:14

Обозначение части границ		Горизонтальное проложение (S), м	Описание прохождения части границ	Сведения о согласовании местоположения границ (согласовано/спорное)
от т.	до т.			
1	2	3	4	5
н8У	н1У	26.36	–	–
н1У	н2У	17.11	–	–
н2У	н3У	44.58	–	–
н3У	н9У	26.18	–	–
н9У	н10У	1.20	–	–
н10У	н8У	61.48	–	–

3. Сведения о характеристиках уточняемого земельного участка с кадастровым номером 48:19:6340104:14

№ п/п	Наименование характеристики	Значение характеристики
1	2	3
1.	Адрес земельного участка	–
1.1	Сведения о местоположении земельного участка (при отсутствии адреса) в структурированном в соответствии с федеральной информационной адресной системой виде	Липецкая обл, Елец г, Садовая ул, 17
1.2	Дополнительные сведения о местоположении земельного участка	–
2.	Площадь земельного участка \pm величина предельной погрешности определения (вычисления) площади ($P \pm \Delta P$), м ²	1670 кв.м \pm 8.95 кв.м
3.	Формула, примененная для вычисления предельной погрешности определения площади земельного участка с подставленными значениями (ΔP), м ²	$\Delta P = 2 * 0.10 * \sqrt{1670} * \sqrt{((1 + 1.86^2)/(2 * 1.86))} = 8.95$
4.	Площадь земельного участка согласно сведениям Единого государственного реестра недвижимости ($P_{\text{кад}}$), м ²	1665
5.	Оценка расхождения P и $P_{\text{кад}}$ ($P - P_{\text{кад}}$), м ²	5 кв.м
6.	Предельные минимальный и максимальный размеры земельного участка ($P_{\text{мин}}$ и $P_{\text{макс}}$), м ²	300 1000
7.	Кадастровый номер или иной государственный учетный номер (инвентарный) объекта недвижимости, расположенного на земельном участке	48:19:6340104:32
8.	Вид (виды) разрешенного использования	для размещения домовладения
8.1	Дополнительные сведения об использовании земельного участка	–

9.	Сведения о земельных участках (землях общего пользования, территории общего пользования), посредством которых обеспечивается доступ	–
10.	Иные сведения	–

4. Пояснения к сведениям об уточняемом земельном участке с кадастровым номером: 48:19:6340104:14

1.	–
----	---

Сведения об уточняемых земельных участках, необходимые для исправления реестровых ошибок в сведениях о местоположении их границ

1. Сведения о характерных точках границ уточняемого земельного участка с кадастровым номером 48:19:6340104:15

Система координат МСК-48, зона 1

Зона № 1

Обозначение характерных точек границ	Координаты, м				Метод определения координат	Формулы, примененные для расчета средней квадратической погрешности определения координат характерных точек границ (Mt), с подставленными в такие формулы значениями и итоговые (вычисленные) значения Mt, м	Описание закрепления точки
	содержатся в Едином государственном реестре недвижимости		определены в ходе выполнения комплексных кадастровых работ				
	X	Y	X	Y			
1	2	3	4	5	6	7	8
н10У	–	–	419131.67	1253981.16	Метод спутниковых геодезических измерений (определений)	$Mt=\sqrt{(0.07^2+0.07^2)}=0.10$	–
н8У	–	–	419192.68	1253973.55	Метод спутниковых геодезических измерений (определений)	$Mt=\sqrt{(0.07^2+0.07^2)}=0.10$	–
н11У	–	–	419189.15	1253949.03	Метод спутниковых геодезических измерений (определений)	$Mt=\sqrt{(0.07^2+0.07^2)}=0.10$	–
н12У	–	–	419180.50	1253950.50	Метод спутниковых геодезических измерений (определений)	$Mt=\sqrt{(0.07^2+0.07^2)}=0.10$	–

н13У	–	–	419128. 10	1253958 .11	Метод спутниковых геодезических измерений (определений)	$Mt=\sqrt{(0.07^2+0.07^2)}=0.10$	–
н14У	–	–	419129. 28	1253965 .76	Метод спутниковых геодезических измерений (определений)	$Mt=\sqrt{(0.07^2+0.07^2)}=0.10$	–
н15У	–	–	419131. 03	1253977 .06	Метод спутниковых геодезических измерений (определений)	$Mt=\sqrt{(0.07^2+0.07^2)}=0.10$	–
н10У	–	–	419131. 67	1253981 .16	Метод спутниковых геодезических измерений (определений)	$Mt=\sqrt{(0.07^2+0.07^2)}=0.10$	–

2. Сведения о частях границ уточняемого земельного участка с кадастровым номером 48:19:6340104:15

Обозначение части границ		Горизонтальное проложение (S), м	Описание прохождения части границ	Сведения о согласовании местоположения границ (согласовано/спорное)
от т.	до т.			
1	2	3	4	5
н10У	н8У	61.48	–	–
н8У	н11У	24.77	–	–
н11У	н12У	8.77	–	–
н12У	н13У	52.95	–	–
н13У	н14У	7.74	–	–
н14У	н15У	11.43	–	–
н15У	н10У	4.15	–	–

3. Сведения о характеристиках уточняемого земельного участка с кадастровым номером 48:19:6340104:15

№ п/п	Наименование характеристики	Значение характеристики
1	2	3
1.	Адрес земельного участка	–
1.1	Сведения о местоположении земельного участка (при отсутствии адреса) в структурированном в соответствии с федеральной информационной адресной системой виде	Липецкая обл, Елец г, Садовая ул, 19

						значения M_t , м	
1	2	3	4	5	6	7	8
н16У	–	–	419183. 83	1253922 .80	Метод спутниковых геодезических измерений (определений)	$M_t = \sqrt{(0.07^2 + 0.07^2)} = 0.10$	–
н17У	–	–	419185. 35	1253922 .58	Метод спутниковых геодезических измерений (определений)	$M_t = \sqrt{(0.07^2 + 0.07^2)} = 0.10$	–
н11У	–	–	419189. 15	1253949 .03	Метод спутниковых геодезических измерений (определений)	$M_t = \sqrt{(0.07^2 + 0.07^2)} = 0.10$	–
н12У	–	–	419180. 50	1253950 .50	Метод спутниковых геодезических измерений (определений)	$M_t = \sqrt{(0.07^2 + 0.07^2)} = 0.10$	–
н13У	–	–	419128. 10	1253958 .11	Метод спутниковых геодезических измерений (определений)	$M_t = \sqrt{(0.07^2 + 0.07^2)} = 0.10$	–
н18У	–	–	419124. 90	1253932 .03	Метод спутниковых геодезических измерений (определений)	$M_t = \sqrt{(0.07^2 + 0.07^2)} = 0.10$	–
н19У	–	–	419154. 22	1253927 .22	Метод спутниковых геодезических измерений (определений)	$M_t = \sqrt{(0.07^2 + 0.07^2)} = 0.10$	–
н20У	–	–	419175. 96	1253923 .91	Метод спутниковых геодезических измерений (определений)	$M_t = \sqrt{(0.07^2 + 0.07^2)} = 0.10$	–
н16У	–	–	419183. 83	1253922 .80	Метод спутниковых геодезических измерений (определений)	$M_t = \sqrt{(0.07^2 + 0.07^2)} = 0.10$	–

2. Сведения о частях границ уточняемого земельного участка с кадастровым номером 48:19:6340104:16				
Обозначение части границ		Горизонтальное проложение (S), м	Описание прохождения части границ	Сведения о согласовании местоположения границ (согласовано/спорное)
от т.	до т.			
1	2	3	4	5
н16У	н17У	1.54	–	–
н17У	н11У	26.72	–	–
н11У	н12У	8.77	–	–
н12У	н13У	52.95	–	–
н13У	н18У	26.28	–	–
н18У	н19У	29.71	–	–
н19У	н20У	21.99	–	–
н20У	н16У	7.95	–	–

3. Сведения о характеристиках уточняемого земельного участка с кадастровым номером 48:19:6340104:16		
№ п/п	Наименование характеристики	Значение характеристики
1	2	3
1.	Адрес земельного участка	–
1.1	Сведения о местоположении земельного участка (при отсутствии адреса) в структурированном в соответствии с федеральной информационной адресной системой виде	Липецкая обл, Елец г, Садовая ул, 21
1.2	Дополнительные сведения о местоположении земельного участка	–
2.	Площадь земельного участка \pm величина предельной погрешности определения (вычисления) площади ($P \pm \Delta P$), м ²	1642 кв.м \pm 8.81 кв.м
3.	Формула, примененная для вычисления предельной погрешности определения площади земельного участка с подставленными значениями (ΔP), м ²	$\Delta P = 2 * 0.10 * \sqrt{1642} * \sqrt{((1 + 1.81^2)/(2 * 1.81))} = 8.81$
4.	Площадь земельного участка согласно сведениям Единого государственного реестра недвижимости ($P_{\text{кад}}$), м ²	1603
5.	Оценка расхождения P и $P_{\text{кад}}$ ($P - P_{\text{кад}}$), м ²	39 кв.м
6.	Предельные минимальный и максимальный размеры земельного участка ($P_{\text{мин}}$ и $P_{\text{макс}}$), м ²	300 1000

7.	Кадастровый номер или иной государственный учетный номер (инвентарный) объекта недвижимости, расположенного на земельном участке	48:19:6340104:33
8.	Вид (виды) разрешенного использования	под жилую застройку
8.1	Дополнительные сведения об использовании земельного участка	–
9.	Сведения о земельных участках (землях общего пользования, территории общего пользования), посредством которых обеспечивается доступ	–
10.	Иные сведения	–

4. Пояснения к сведениям об уточняемом земельном участке с кадастровым номером: 48:19:6340104:16

1.	–
----	---

Сведения об уточняемых земельных участках, необходимые для исправления реестровых ошибок в сведениях о местоположении их границ

1. Сведения о характерных точках границ уточняемого земельного участка с кадастровым номером 48:19:6340104:18

Система координат МСК-48, зона 1

Зона № 1

Обозначение характерных точек границ	Координаты, м				Метод определения координат	Формулы, примененные для расчета средней квадратической погрешности определения координат характерных точек границ (Mt), с подставленными в такие формулы значениями и итоговые (вычисленные) значения Mt, м	Описание закрепления точки
	содержатся в Едином государственном реестре недвижимости		определены в ходе выполнения комплексных кадастровых работ				
	X	Y	X	Y			
1	2	3	4	5	6	7	8
н21У	–	–	419099.86	1254173.09	Метод спутниковых геодезических измерений (определений)	$Mt=\sqrt{(0.07^2+0.07^2)}=0.10$	–
н22У	–	–	419098.86	1254164.21	Метод спутниковых геодезических измерений (определений)	$Mt=\sqrt{(0.07^2+0.07^2)}=0.10$	–
н23У	–	–	419098.34	1254161.06	Метод спутниковых	$Mt=\sqrt{(0.07^2+0.07^2)}=0.10$	–

					геодезических измерений (определений)		
н24У	–	–	419096.34	1254146.99	Метод спутниковых геодезических измерений (определений)	$Mt=\sqrt{(0.07^2+0.07^2)}=0.10$	–
н25У	–	–	419157.12	1254138.18	Метод спутниковых геодезических измерений (определений)	$Mt=\sqrt{(0.07^2+0.07^2)}=0.10$	–
н26У	–	–	419159.49	1254151.90	Метод спутниковых геодезических измерений (определений)	$Mt=\sqrt{(0.07^2+0.07^2)}=0.10$	–
н27У	–	–	419162.17	1254165.29	Метод спутниковых геодезических измерений (определений)	$Mt=\sqrt{(0.07^2+0.07^2)}=0.10$	–
н28У	–	–	419126.31	1254169.01	Метод спутниковых геодезических измерений (определений)	$Mt=\sqrt{(0.07^2+0.07^2)}=0.10$	–
н29У	–	–	419119.82	1254171.09	Метод спутниковых геодезических измерений (определений)	$Mt=\sqrt{(0.07^2+0.07^2)}=0.10$	–
н21У	–	–	419099.86	1254173.09	Метод спутниковых геодезических измерений (определений)	$Mt=\sqrt{(0.07^2+0.07^2)}=0.10$	–

2. Сведения о частях границ уточняемого земельного участка с кадастровым номером 48:19:6340104:18

Обозначение части границ		Горизонтальное проложение (S), м	Описание прохождения части границ	Сведения о согласовании местоположения границ (согласовано/спорное)
от т.	до т.			
1	2	3	4	5
н21У	н22У	8.94	–	–
н22У	н23У	3.19	–	–
н23У	н24У	14.21	–	–

н24У	н25У	61.42	–	–
н25У	н26У	13.92	–	–
н26У	н27У	13.66	–	–
н27У	н28У	36.05	–	–
н28У	н29У	6.82	–	–
н29У	н21У	20.06	–	–

3. Сведения о характеристиках уточняемого земельного участка с кадастровым номером 48:19:6340104:18

№ п/п	Наименование характеристики	Значение характеристики
1	2	3
1.	Адрес земельного участка	–
1.1	Сведения о местоположении земельного участка (при отсутствии адреса) в структурированном в соответствии с федеральной информационной адресной системой виде	Липецкая обл, Елец г, Мичурина ул, 16
1.2	Дополнительные сведения о местоположении земельного участка	–
2.	Площадь земельного участка \pm величина предельной погрешности определения (вычисления) площади ($P \pm \Delta P$), м ²	1659 кв.м \pm 8.96 кв.м
3.	Формула, примененная для вычисления предельной погрешности определения площади земельного участка с подставленными значениями (ΔP), м ²	$\Delta P = 2 * 0.10 * \sqrt{1659} * \sqrt{((1 + 1.89^2)/(2 * 1.89))} = 8.96$
4.	Площадь земельного участка согласно сведениям Единого государственного реестра недвижимости ($P_{\text{кад}}$), м ²	1655
5.	Оценка расхождения P и $P_{\text{кад}}$ ($P - P_{\text{кад}}$), м ²	4 кв.м
6.	Предельные минимальный и максимальный размеры земельного участка ($P_{\text{мин}}$ и $P_{\text{макс}}$), м ²	300 1000
7.	Кадастровый номер или иной государственный учетный номер (инвентарный) объекта недвижимости, расположенного на земельном участке	48:19:6340104:36
8.	Вид (виды) разрешенного использования	для размещения жилого дома
8.1	Дополнительные сведения об использовании земельного участка	–
9.	Сведения о земельных участках (землях общего пользования, территории общего пользования), посредством которых обеспечивается доступ	–
10.	Иные сведения	–

4. Пояснения к сведениям об уточняемом земельном участке с кадастровым номером: 48:19:6340104:18

1. –

Сведения об уточняемых земельных участках, необходимые для исправления реестровых ошибок в сведениях о местоположении их границ

1. Сведения о характерных точках границ уточняемого земельного участка с кадастровым номером 48:19:6340104:2

Система координат МСК-48, зона 1

Зона № 1

Обозначение характерных точек границ	Координаты, м				Метод определения координат	Формулы, примененные для расчета средней квадратической погрешности определения координат характерных точек границ (Mt), с подставленными в такие формулы значениями и итоговые (вычисленные) значения Mt, м	Описание закрепления точки
	содержатся в Едином государственном реестре недвижимости		определены в ходе выполнения комплексных кадастровых работ				
	X	Y	X	Y			
1	2	3	4	5	6	7	8
н30У	–	–	419182. 21	1254162 .96	Метод спутниковых геодезических измерений (определений)	$Mt=\sqrt{(0.07^2+0.07^2)}=0.10$	–
н31У	–	–	419187. 60	1254166 .03	Метод спутниковых геодезических измерений (определений)	$Mt=\sqrt{(0.07^2+0.07^2)}=0.10$	–
н32У	–	–	419190. 04	1254171 .75	Метод спутниковых геодезических измерений (определений)	$Mt=\sqrt{(0.07^2+0.07^2)}=0.10$	–
н33У	–	–	419191. 11	1254181 .01	Метод спутниковых геодезических измерений (определений)	$Mt=\sqrt{(0.07^2+0.07^2)}=0.10$	–
н34У	–	–	419191. 82	1254187 .27	Метод спутниковых геодезических измерений (определений)	$Mt=\sqrt{(0.07^2+0.07^2)}=0.10$	–

н35У	–	–	419191. 96	1254188 .40	Метод спутниковых геодезических измерений (определений)	$Mt=\sqrt{(0.07^2+0.07^2)}=0.10$	–
н36У	–	–	419193. 69	1254202 .49	Метод спутниковых геодезических измерений (определений)	$Mt=\sqrt{(0.07^2+0.07^2)}=0.10$	–
н37У	–	–	419195. 39	1254216 .25	Метод спутниковых геодезических измерений (определений)	$Mt=\sqrt{(0.07^2+0.07^2)}=0.10$	–
н38У	–	–	419195. 39	1254216 .71	Метод спутниковых геодезических измерений (определений)	$Mt=\sqrt{(0.07^2+0.07^2)}=0.10$	–
н39У	–	–	419107. 74	1254227 .17	Метод спутниковых геодезических измерений (определений)	$Mt=\sqrt{(0.07^2+0.07^2)}=0.10$	–
н40У	–	–	419104. 71	1254204 .88	Метод спутниковых геодезических измерений (определений)	$Mt=\sqrt{(0.07^2+0.07^2)}=0.10$	–
н41У	–	–	419104. 33	1254204 .88	Метод спутниковых геодезических измерений (определений)	$Mt=\sqrt{(0.07^2+0.07^2)}=0.10$	–
н42У	–	–	419101. 29	1254181 .42	Метод спутниковых геодезических измерений (определений)	$Mt=\sqrt{(0.07^2+0.07^2)}=0.10$	–
н21У	–	–	419099. 86	1254173 .09	Метод спутниковых геодезических измерений (определений)	$Mt=\sqrt{(0.07^2+0.07^2)}=0.10$	–
н29У	–	–	419119. 82	1254171 .09	Метод спутниковых геодезических измерений (определений)	$Mt=\sqrt{(0.07^2+0.07^2)}=0.10$	–
н28У	–	–	419126.	1254169	Метод	$Mt=\sqrt{(0.07^2+0.07^2)}=0.10$	–

			31	.01	спутниковых геодезических измерений (определений)		
н27У	–	–	419162. 17	1254165 .29	Метод спутниковых геодезических измерений (определений)	$Mt=\sqrt{(0.07^2+0.07^2)}=0.10$	–
н43У	–	–	419180. 55	1254163 .15	Метод спутниковых геодезических измерений (определений)	$Mt=\sqrt{(0.07^2+0.07^2)}=0.10$	–
н30У	–	–	419182. 21	1254162 .96	Метод спутниковых геодезических измерений (определений)	$Mt=\sqrt{(0.07^2+0.07^2)}=0.10$	–

2. Сведения о частях границ уточняемого земельного участка с кадастровым номером 48:19:6340104:2

Обозначение части границ		Горизонтальное проложение (S), м	Описание прохождения части границ	Сведения о согласовании местоположения границ (согласовано/спорное)
от т.	до т.			
1	2	3	4	5
н30У	н31У	6.20	–	–
н31У	н32У	6.22	–	–
н32У	н33У	9.32	–	–
н33У	н34У	6.30	–	–
н34У	н35У	1.14	–	–
н35У	н36У	14.20	–	–
н36У	н37У	13.86	–	–
н37У	н38У	0.46	–	–
н38У	н39У	88.27	–	–
н39У	н40У	22.49	–	–
н40У	н41У	0.38	–	–
н41У	н42У	23.66	–	–
н42У	н21У	8.45	–	–
н21У	н29У	20.06	–	–

н29У	н28У	6.82	–	–
н28У	н27У	36.05	–	–
н27У	н43У	18.50	–	–
н43У	н30У	1.67	–	–

3. Сведения о характеристиках уточняемого земельного участка с кадастровым номером 48:19:6340104:2

№ п/п	Наименование характеристики	Значение характеристики
1	2	3
1.	Адрес земельного участка	–
1.1	Сведения о местоположении земельного участка (при отсутствии адреса) в структурированном в соответствии с федеральной информационной адресной системой виде	Липецкая обл, Елец г, Шоссейная ул, 1-б
1.2	Дополнительные сведения о местоположении земельного участка	–
2.	Площадь земельного участка \pm величина предельной погрешности определения (вычисления) площади ($P \pm \Delta P$), м ²	4866 кв.м \pm 14.50 кв.м
3.	Формула, примененная для вычисления предельной погрешности определения площади земельного участка с подставленными значениями (ΔP), м ²	$\Delta P = 2 * 0.10 * \sqrt{4866} * \sqrt{((1 + 1.49^2)/(2 * 1.49))} = 14.50$
4.	Площадь земельного участка согласно сведениям Единого государственного реестра недвижимости ($P_{\text{кад}}$), м ²	4866
5.	Оценка расхождения P и $P_{\text{кад}}$ ($P - P_{\text{кад}}$), м ²	0 кв.м
6.	Предельные минимальный и максимальный размеры земельного участка ($P_{\text{мин}}$ и $P_{\text{макс}}$), м ²	300 1000
7.	Кадастровый номер или иной государственный учетный номер (инвентарный) объекта недвижимости, расположенного на земельном участке	–
8.	Вид (виды) разрешенного использования	для размещения жилого дома
8.1	Дополнительные сведения об использовании земельного участка	–
9.	Сведения о земельных участках (землях общего пользования, территории общего пользования), посредством которых обеспечивается доступ	–
10.	Иные сведения	–

4. Пояснения к сведениям об уточняемом земельном участке с кадастровым номером: 48:19:6340104:2

1.	–
----	---

Сведения об уточняемых земельных участках, необходимые для исправления реестровых ошибок в сведениях о местоположении их границ

1. Сведения о характерных точках границ уточняемого земельного участка с кадастровым номером 48:19:6340104:22

Система координат МСК-48, зона 1

Зона № 1

Обозначение характерных точек границ	Координаты, м				Метод определения координат	Формулы, примененные для расчета средней квадратической погрешности определения координат характерных точек границ (Mt), с подставленными в такие формулы значениями и итоговые (вычисленные) значения Mt, м	Описание закрепления точки
	содержатся в Едином государственном реестре недвижимости		определены в ходе выполнения комплексных кадастровых работ				
	X	Y	X	Y			
1	2	3	4	5	6	7	8
н44У	–	–	419075.95	1254017.86	Метод спутниковых геодезических измерений (определений)	$Mt=\sqrt{(0.07^2+0.07^2)}=0.10$	–
н45У	–	–	419074.82	1254018.03	Метод спутниковых геодезических измерений (определений)	$Mt=\sqrt{(0.07^2+0.07^2)}=0.10$	–
н46У	–	–	419070.89	1253992.88	Метод спутниковых геодезических измерений (определений)	$Mt=\sqrt{(0.07^2+0.07^2)}=0.10$	–
н47У	–	–	419071.79	1253992.74	Метод спутниковых геодезических измерений (определений)	$Mt=\sqrt{(0.07^2+0.07^2)}=0.10$	–
н48У	–	–	419082.47	1253991.15	Метод спутниковых геодезических измерений (определений)	$Mt=\sqrt{(0.07^2+0.07^2)}=0.10$	–
н49У	–	–	419106.03	1253987.64	Метод спутниковых геодезических измерений	$Mt=\sqrt{(0.07^2+0.07^2)}=0.10$	–

					(определений)		
н9У	–	–	419131. 80	1253982 .35	Метод спутниковых геодезических измерений (определений)	$Mt=\sqrt{(0.07^2+0.07^2)}=0.10$	–
н3У	–	–	419135. 36	1254008 .29	Метод спутниковых геодезических измерений (определений)	$Mt=\sqrt{(0.07^2+0.07^2)}=0.10$	–
н50У	–	–	419116. 07	1254011 .51	Метод спутниковых геодезических измерений (определений)	$Mt=\sqrt{(0.07^2+0.07^2)}=0.10$	–
н51У	–	–	419086. 40	1254016 .27	Метод спутниковых геодезических измерений (определений)	$Mt=\sqrt{(0.07^2+0.07^2)}=0.10$	–
н44У	–	–	419075. 95	1254017 .86	Метод спутниковых геодезических измерений (определений)	$Mt=\sqrt{(0.07^2+0.07^2)}=0.10$	–

2. Сведения о частях границ уточняемого земельного участка с кадастровым номером 48:19:6340104:22

Обозначение части границ		Горизонтальное проложение (S), м	Описание прохождения части границ	Сведения о согласовании местоположения границ (согласовано/спорное)
от т.	до т.			
1	2	3	4	5
н44У	н45У	1.14	–	–
н45У	н46У	25.46	–	–
н46У	н47У	0.91	–	–
н47У	н48У	10.80	–	–
н48У	н49У	23.82	–	–
н49У	н9У	26.31	–	–
н9У	н3У	26.18	–	–
н3У	н50У	19.56	–	–
н50У	н51У	30.05	–	–
н51У	н44У	10.57	–	–

3. Сведения о характеристиках уточняемого земельного участка с кадастровым номером <u>48:19:6340104:22</u>		
№ п/п	Наименование характеристики	Значение характеристики
1	2	3
1.	Адрес земельного участка	–
1.1	Сведения о местоположении земельного участка (при отсутствии адреса) в структурированном в соответствии с федеральной информационной адресной системой виде	Липецкая обл, Елец г, Мичурина ул, 28 д
1.2	Дополнительные сведения о местоположении земельного участка	–
2.	Площадь земельного участка \pm величина предельной погрешности определения (вычисления) площади ($P \pm \Delta P$), м ²	1569 кв.м \pm 8.61 кв.м
3.	Формула, примененная для вычисления предельной погрешности определения площади земельного участка с подставленными значениями (ΔP), м ²	$\Delta P = 2 * 0.10 * \sqrt{1569} * \sqrt{((1 + 1.81^2)/(2 * 1.81))} = 8.61$
4.	Площадь земельного участка согласно сведениям Единого государственного реестра недвижимости ($P_{\text{кад}}$), м ²	1569
5.	Оценка расхождения P и $P_{\text{кад}}$ ($P - P_{\text{кад}}$), м ²	0 кв.м
6.	Предельные минимальный и максимальный размеры земельного участка ($P_{\text{мин}}$ и $P_{\text{макс}}$), м ²	300 1000
7.	Кадастровый номер или иной государственный учетный номер (инвентарный) объекта недвижимости, расположенного на земельном участке	48:19:6340104:47
8.	Вид (виды) разрешенного использования	для размещения жилого дома
8.1	Дополнительные сведения об использовании земельного участка	–
9.	Сведения о земельных участках (землях общего пользования, территории общего пользования), посредством которых обеспечивается доступ	–
10.	Иные сведения	–
4. Пояснения к сведениям об уточняемом земельном участке с кадастровым номером: <u>48:19:6340104:22</u>		
1.	–	
Сведения об уточняемых земельных участках, необходимые для исправления реестровых ошибок в сведениях о местоположении их границ		
1. Сведения о характерных точках границ уточняемого земельного участка с кадастровым номером <u>48:19:6340104:24</u>		
Система координат <u>МСК-48, зона 1</u>		Зона № <u>1</u>

Обозначение характерных точек границ	Координаты, м				Метод определения координат	Формулы, примененные для расчета средней квадратической погрешности определения координат характерных точек границ (Mt), с подставленными в такие формулы значениями и итоговые (вычисленные) значения Mt, м	Описание закрепления точки
	содержатся в Едином государственном реестре недвижимости		определены в ходе выполнения комплексных кадастровых работ				
	X	Y	X	Y			
1	2	3	4	5	6	7	8
н52У	–	–	419103. 42	1253935 .41	Метод спутниковых геодезических измерений (определений)	$Mt=\sqrt{(0.07^2+0.07^2)}=0.10$	–
н53У	–	–	419074. 74	1253939 .43	Метод спутниковых геодезических измерений (определений)	$Mt=\sqrt{(0.07^2+0.07^2)}=0.10$	–
н54У	–	–	419063. 67	1253940 .97	Метод спутниковых геодезических измерений (определений)	$Mt=\sqrt{(0.07^2+0.07^2)}=0.10$	–
н55У	–	–	419067. 48	1253966 .63	Метод спутниковых геодезических измерений (определений)	$Mt=\sqrt{(0.07^2+0.07^2)}=0.10$	–
н56У	–	–	419078. 67	1253964 .92	Метод спутниковых геодезических измерений (определений)	$Mt=\sqrt{(0.07^2+0.07^2)}=0.10$	–
н57У	–	–	419113. 53	1253960 .32	Метод спутниковых геодезических измерений (определений)	$Mt=\sqrt{(0.07^2+0.07^2)}=0.10$	–
н13У	–	–	419128. 10	1253958 .11	Метод спутниковых геодезических измерений (определений)	$Mt=\sqrt{(0.07^2+0.07^2)}=0.10$	–
н18У	–	–	419124.	1253932	Метод	$Mt=\sqrt{(0.07^2+0.07^2)}=0.10$	–

			90	.03	спутниковых геодезических измерений (определений)		
н52У	–	–	419103.42	1253935.41	Метод спутниковых геодезических измерений (определений)	$Mt=\sqrt{(0.07^2+0.07^2)}=0.10$	–

2. Сведения о частях границ уточняемого земельного участка с кадастровым номером 48:19:6340104:24

Обозначение части границ		Горизонтальное проложение (S), м	Описание прохождения части границ	Сведения о согласовании местоположения границ (согласовано/спорное)
от т.	до т.			
1	2	3	4	5
н52У	н53У	28.96	–	–
н53У	н54У	11.18	–	–
н54У	н55У	25.94	–	–
н55У	н56У	11.32	–	–
н56У	н57У	35.16	–	–
н57У	н13У	14.74	–	–
н13У	н18У	26.28	–	–
н18У	н52У	21.74	–	–

3. Сведения о характеристиках уточняемого земельного участка с кадастровым номером 48:19:6340104:24

№ п/п	Наименование характеристики	Значение характеристики
1	2	3
1.	Адрес земельного участка	–
1.1	Сведения о местоположении земельного участка (при отсутствии адреса) в структурированном в соответствии с федеральной информационной адресной системой виде	Липецкая обл, Елец г, Мичурина ул, 32
1.2	Дополнительные сведения о местоположении земельного участка	–
2.	Площадь земельного участка \pm величина предельной погрешности определения (вычисления) площади ($P \pm \Delta P$), м ²	1600 кв.м \pm 8.76 кв.м
3.	Формула, примененная для вычисления предельной погрешности определения площади земельного участка с подставленными значениями (ΔP), м ²	$\Delta P = 2 * 0.10 * \sqrt{1600} * \sqrt{((1 + 1.86^2)/(2 * 1.86))} = 8.76$
4.	Площадь земельного участка согласно сведениям Единого	1599

	государственного реестра недвижимости ($P_{\text{кад}}$), м^2	
5.	Оценка расхождения P и $P_{\text{кад}}$ ($P - P_{\text{кад}}$), м^2	1 кв.м
6.	Предельные минимальный и максимальный размеры земельного участка ($P_{\text{мин}}$ и $P_{\text{макс}}$), м^2	300 1000
7.	Кадастровый номер или иной государственный учетный номер (инвентарный) объекта недвижимости, расположенного на земельном участке	48:19:6340104:42
8.	Вид (виды) разрешенного использования	для размещения жилого дома
8.1	Дополнительные сведения об использовании земельного участка	–
9.	Сведения о земельных участках (землях общего пользования, территории общего пользования), посредством которых обеспечивается доступ	–
10.	Иные сведения	–

4. Пояснения к сведениям об уточняемом земельном участке с кадастровым номером: 48:19:6340104:24

1.	–
----	---

Сведения об уточняемых земельных участках, необходимые для исправления реестровых ошибок в сведениях о местоположении их границ

1. Сведения о характерных точках границ уточняемого земельного участка с кадастровым номером 48:19:6340104:25

Система координат МСК-48, зона 1

Зона № 1

Обозначение характерных точек границ	Координаты, м				Метод определения координат	Формулы, примененные для расчета средней квадратической погрешности определения координат характерных точек границ (M_t), с подставленными в такие формулы значениями и итоговые (вычисленные) значения M_t , м	Описание закрепления точки
	содержатся в Едином государственном реестре недвижимости		определены в ходе выполнения комплексных кадастровых работ				
	X	Y	X	Y			
1	2	3	4	5	6	7	8
н54У	–	–	419063.67	1253940.97	Метод спутниковых геодезических измерений (определений)	$M_t = \sqrt{(0.07^2 + 0.07^2)} = 0.10$	–
н58У	–	–	419060.	1253920	Метод	$M_t = \sqrt{(0.07^2 + 0.07^2)} = 0.10$	–

			60	.98	спутниковых геодезических измерений (определений)		
н59У	–	–	419066. 25	1253920 .12	Метод спутниковых геодезических измерений (определений)	$Mt=\sqrt{(0.07^2+0.07^2)}=0.10$	–
н60У	–	–	419065. 17	1253914 .15	Метод спутниковых геодезических измерений (определений)	$Mt=\sqrt{(0.07^2+0.07^2)}=0.10$	–
н61У	–	–	419071. 53	1253913 .11	Метод спутниковых геодезических измерений (определений)	$Mt=\sqrt{(0.07^2+0.07^2)}=0.10$	–
н62У	–	–	419078. 65	1253912 .13	Метод спутниковых геодезических измерений (определений)	$Mt=\sqrt{(0.07^2+0.07^2)}=0.10$	–
н63У	–	–	419093. 30	1253909 .79	Метод спутниковых геодезических измерений (определений)	$Mt=\sqrt{(0.07^2+0.07^2)}=0.10$	–
н64У	–	–	419098. 04	1253909 .08	Метод спутниковых геодезических измерений (определений)	$Mt=\sqrt{(0.07^2+0.07^2)}=0.10$	–
н65У	–	–	419099. 80	1253908 .79	Метод спутниковых геодезических измерений (определений)	$Mt=\sqrt{(0.07^2+0.07^2)}=0.10$	–
н52У	–	–	419103. 42	1253935 .41	Метод спутниковых геодезических измерений (определений)	$Mt=\sqrt{(0.07^2+0.07^2)}=0.10$	–
н53У	–	–	419074. 74	1253939 .43	Метод спутниковых геодезических измерений (определений)	$Mt=\sqrt{(0.07^2+0.07^2)}=0.10$	–
н54У	–	–	419063. 67	1253940 .97	Метод спутниковых геодезических	$Mt=\sqrt{(0.07^2+0.07^2)}=0.10$	–

					измерений (определений)		
2. Сведения о частях границ уточняемого земельного участка с кадастровым номером 48:19:6340104:25							
Обозначение части границ		Горизонтальное проложение (S), м	Описание прохождения части границ	Сведения о согласовании местоположения границ (согласовано/спорное)			
от т.	до т.						
1	2	3	4	5			
н54У	н58У	20.22	–	–			
н58У	н59У	5.72	–	–			
н59У	н60У	6.07	–	–			
н60У	н61У	6.44	–	–			
н61У	н62У	7.19	–	–			
н62У	н63У	14.84	–	–			
н63У	н64У	4.79	–	–			
н64У	н65У	1.78	–	–			
н65У	н52У	26.87	–	–			
н52У	н53У	28.96	–	–			
н53У	н54У	11.18	–	–			
3. Сведения о характеристиках уточняемого земельного участка с кадастровым номером 48:19:6340104:25							
№ п/п	Наименование характеристики			Значение характеристики			
1	2			3			
1.	Адрес земельного участка			–			
1.1	Сведения о местоположении земельного участка (при отсутствии адреса) в структурированном в соответствии с федеральной информационной адресной системой виде			Липецкая обл, Елец г, Мичурина ул, 34			
1.2	Дополнительные сведения о местоположении земельного участка			–			
2.	Площадь земельного участка ± величина предельной погрешности определения (вычисления) площади ($P \pm \Delta P$), м ²			1038 кв.м ± 6.57 кв.м			
3.	Формула, примененная для вычисления предельной погрешности определения площади земельного участка с подставленными значениями (ΔP), м ²			$\Delta P = 2 * 0.10 * \sqrt{1038} * \sqrt{((1 + 1.33^2)/(2 * 1.33))} = 6.57$			
4.	Площадь земельного участка согласно сведениям Единого государственного реестра недвижимости ($P_{\text{кад}}$), м ²			1026			

5.	Оценка расхождения P и $P_{\text{кад}}$ ($P - P_{\text{кад}}$), м^2	12 кв.м
6.	Предельные минимальный и максимальный размеры земельного участка ($P_{\text{мин}}$ и $P_{\text{макс}}$), м^2	300 1000
7.	Кадастровый номер или иной государственный учетный номер (инвентарный) объекта недвижимости, расположенного на земельном участке	48:19:6340104:43
8.	Вид (виды) разрешенного использования	для размещения жилого дома
8.1	Дополнительные сведения об использовании земельного участка	–
9.	Сведения о земельных участках (землях общего пользования, территории общего пользования), посредством которых обеспечивается доступ	–
10.	Иные сведения	–

4. Пояснения к сведениям об уточняемом земельном участке с кадастровым номером: 48:19:6340104:25

1.	–
----	---

Сведения об уточняемых земельных участках, необходимые для исправления реестровых ошибок в сведениях о местоположении их границ

1. Сведения о характерных точках границ уточняемого земельного участка с кадастровым номером 48:19:6340104:284

Система координат МСК-48, зона 1

Зона № 1

Обозначение характерных точек границ	Координаты, м				Метод определения координат	Формулы, примененные для расчета средней квадратической погрешности определения координат характерных точек границ (Mt), с подставленными в такие формулы значениями и итоговые (вычисленные) значения Mt , м	Описание закрепления точки
	содержатся в Едином государственном реестре недвижимости		определены в ходе выполнения комплексных кадастровых работ				
	X	Y	X	Y			
1	2	3	4	5	6	7	8
н47У	–	–	419071.79	1253992.74	Метод спутниковых геодезических измерений (определений)	$Mt = \sqrt{(0.07^2 + 0.07^2)} = 0.10$	–
н66У	–	–	419071.08	1253987.78	Метод спутниковых геодезических	$Mt = \sqrt{(0.07^2 + 0.07^2)} = 0.10$	–

					измерений (определений)		
н67У	–	–	419082. 02	1253986 .21	Метод спутниковых геодезических измерений (определений)	$Mt=\sqrt{(0.07^2+0.07^2)}=0.10$	–
н68У	–	–	419086. 70	1253985 .57	Метод спутниковых геодезических измерений (определений)	$Mt=\sqrt{(0.07^2+0.07^2)}=0.10$	–
н69У	–	–	419086. 26	1253982 .30	Метод спутниковых геодезических измерений (определений)	$Mt=\sqrt{(0.07^2+0.07^2)}=0.10$	–
н70У	–	–	419098. 74	1253980 .30	Метод спутниковых геодезических измерений (определений)	$Mt=\sqrt{(0.07^2+0.07^2)}=0.10$	–
н71У	–	–	419099. 04	1253980 .60	Метод спутниковых геодезических измерений (определений)	$Mt=\sqrt{(0.07^2+0.07^2)}=0.10$	–
н15У	–	–	419131. 03	1253977 .06	Метод спутниковых геодезических измерений (определений)	$Mt=\sqrt{(0.07^2+0.07^2)}=0.10$	–
н10У	–	–	419131. 67	1253981 .16	Метод спутниковых геодезических измерений (определений)	$Mt=\sqrt{(0.07^2+0.07^2)}=0.10$	–
н9У	–	–	419131. 80	1253982 .35	Метод спутниковых геодезических измерений (определений)	$Mt=\sqrt{(0.07^2+0.07^2)}=0.10$	–
н49У	–	–	419106. 03	1253987 .64	Метод спутниковых геодезических измерений (определений)	$Mt=\sqrt{(0.07^2+0.07^2)}=0.10$	–
н48У	–	–	419082. 47	1253991 .15	Метод спутниковых геодезических измерений	$Mt=\sqrt{(0.07^2+0.07^2)}=0.10$	–

					(определений)		
н47У	–	–	419071. 79	1253992 .74	Метод спутниковых геодезических измерений (определений)	$Mt=\sqrt{(0.07^2+0.07^2)}=0.10$	–

2. Сведения о частях границ уточняемого земельного участка с кадастровым номером 48:19:6340104:284

Обозначение части границ		Горизонтальное проложение (S), м	Описание прохождения части границ	Сведения о согласовании местоположения границ (согласовано/спорное)
от т.	до т.			
1	2	3	4	5
н47У	н66У	5.01	–	–
н66У	н67У	11.05	–	–
н67У	н68У	4.72	–	–
н68У	н69У	3.30	–	–
н69У	н70У	12.64	–	–
н70У	н71У	0.42	–	–
н71У	н15У	32.19	–	–
н15У	н10У	4.15	–	–
н10У	н9У	1.20	–	–
н9У	н49У	26.31	–	–
н49У	н48У	23.82	–	–
н48У	н47У	10.80	–	–

3. Сведения о характеристиках уточняемого земельного участка с кадастровым номером 48:19:6340104:284

№ п/п	Наименование характеристики	Значение характеристики
1	2	3
1.	Адрес земельного участка	–
1.1	Сведения о местоположении земельного участка (при отсутствии адреса) в структурированном в соответствии с федеральной информационной адресной системой виде	Липецкая обл, город Елец городской округ, Елец город, Мичурина улица
1.2	Дополнительные сведения о местоположении земельного участка	–
2.	Площадь земельного участка ± величина предельной погрешности определения (вычисления) площади ($P \pm \Delta P$), м ²	404 кв.м ± 5.78 кв.м

3.	Формула, примененная для вычисления предельной погрешности определения площади земельного участка с подставленными значениями (ΔP), м ²	$\Delta P = 2 * 0.10 * \sqrt{404} * \sqrt{((1 + 3.87^2)/(2 * 3.87))} = 5.78$
4.	Площадь земельного участка согласно сведениям Единого государственного реестра недвижимости ($P_{\text{кад}}$), м ²	400
5.	Оценка расхождения P и $P_{\text{кад}}$ ($P - P_{\text{кад}}$), м ²	4 кв.м
6.	Предельные минимальный и максимальный размеры земельного участка ($P_{\text{мин}}$ и $P_{\text{макс}}$), м ²	300 1000
7.	Кадастровый номер или иной государственный учетный номер (инвентарный) объекта недвижимости, расположенного на земельном участке	–
8.	Вид (виды) разрешенного использования	Под жилую застройку
8.1	Дополнительные сведения об использовании земельного участка	–
9.	Сведения о земельных участках (землях общего пользования, территории общего пользования), посредством которых обеспечивается доступ	–
10.	Иные сведения	–

4. Пояснения к сведениям об уточняемом земельном участке с кадастровым номером: 48:19:6340104:284

1.	–
----	---

Сведения об уточняемых земельных участках, необходимые для исправления реестровых ошибок в сведениях о местоположении их границ

1. Сведения о характерных точках границ уточняемого земельного участка с кадастровым номером 48:19:6340104:289

Система координат МСК-48, зона 1

Зона № 1

Обозначение характерных точек границ	Координаты, м				Метод определения координат	Формулы, примененные для расчета средней квадратической погрешности определения координат характерных точек границ (M_t), с подставленными в такие формулы значениями и итоговые (вычисленные) значения M_t , м	Описание закрепления точки
	содержатся в Едином государственном реестре недвижимости		определены в ходе выполнения комплексных кадастровых работ				
	X	Y	X	Y			
1	2	3	4	5	6	7	8
н72У	–	–	419180.	1253896	Метод спутниковых	$M_t = \sqrt{(0.07^2 + 0.07^2)} = 0.10$	–

			99	.05	геодезических измерений (определений)		
н17У	–	–	419185.35	1253922.58	Метод спутниковых геодезических измерений (определений)	$Mt=\sqrt{(0.07^2+0.07^2)}=0.10$	–
н16У	–	–	419183.83	1253922.80	Метод спутниковых геодезических измерений (определений)	$Mt=\sqrt{(0.07^2+0.07^2)}=0.10$	–
н73У	–	–	419179.49	1253896.31	Метод спутниковых геодезических измерений (определений)	$Mt=\sqrt{(0.07^2+0.07^2)}=0.10$	–
н72У	–	–	419180.99	1253896.05	Метод спутниковых геодезических измерений (определений)	$Mt=\sqrt{(0.07^2+0.07^2)}=0.10$	–

2. Сведения о частях границ уточняемого земельного участка с кадастровым номером 48:19:6340104:289

Обозначение части границ		Горизонтальное проложение (S), м	Описание прохождения части границ	Сведения о согласовании местоположения границ (согласовано/спорное)
от т.	до т.			
1	2	3	4	5
н72У	н17У	26.89	–	–
н17У	н16У	1.54	–	–
н16У	н73У	26.84	–	–
н73У	н72У	1.52	–	–

3. Сведения о характеристиках уточняемого земельного участка с кадастровым номером 48:19:6340104:289

№ п/п	Наименование характеристики	Значение характеристики
1	2	3
1.	Адрес земельного участка	–
1.1	Сведения о местоположении земельного участка (при отсутствии адреса) в структурированном в соответствии с федеральной информационной адресной системой виде	Липецкая обл, город Елец городской округ, Елец город
1.2	Дополнительные сведения о местоположении земельного участка	–

1	2	3	4	5	6	7	8
н73У	–	–	419179. 49	1253896 .31	Метод спутниковых геодезических измерений (определений)	$Mt=\sqrt{(0.07^2+0.07^2)}=0.10$	–
н16У	–	–	419183. 83	1253922 .80	Метод спутниковых геодезических измерений (определений)	$Mt=\sqrt{(0.07^2+0.07^2)}=0.10$	–
н20У	–	–	419175. 96	1253923 .91	Метод спутниковых геодезических измерений (определений)	$Mt=\sqrt{(0.07^2+0.07^2)}=0.10$	–
н19У	–	–	419154. 22	1253927 .22	Метод спутниковых геодезических измерений (определений)	$Mt=\sqrt{(0.07^2+0.07^2)}=0.10$	–
н18У	–	–	419124. 90	1253932 .03	Метод спутниковых геодезических измерений (определений)	$Mt=\sqrt{(0.07^2+0.07^2)}=0.10$	–
н74У	–	–	419121. 23	1253905 .19	Метод спутниковых геодезических измерений (определений)	$Mt=\sqrt{(0.07^2+0.07^2)}=0.10$	–
н75У	–	–	419153. 09	1253900 .54	Метод спутниковых геодезических измерений (определений)	$Mt=\sqrt{(0.07^2+0.07^2)}=0.10$	–
н73У	–	–	419179. 49	1253896 .31	Метод спутниковых геодезических измерений (определений)	$Mt=\sqrt{(0.07^2+0.07^2)}=0.10$	–

2. Сведения о частях границ уточняемого земельного участка с кадастровым номером 48:19:6340104:290

Обозначение части границ		Горизонтальное проложение (S), м	Описание прохождения части границ	Сведения о согласовании местоположения границ (согласовано/спорное)
от т.	до т.			
1	2	3	4	5
н73У	н16У	26.84	–	–

н16У	н20У	7.95	–	–
н20У	н19У	21.99	–	–
н19У	н18У	29.71	–	–
н18У	н74У	27.09	–	–
н74У	н75У	32.20	–	–
н75У	н73У	26.74	–	–

3. Сведения о характеристиках уточняемого земельного участка с кадастровым номером 48:19:6340104:290

№ п/п	Наименование характеристики	Значение характеристики
1	2	3
1.	Адрес земельного участка	–
1.1	Сведения о местоположении земельного участка (при отсутствии адреса) в структурированном в соответствии с федеральной информационной адресной системой виде	Липецкая обл, город Елец городской округ, Елец город
1.2	Дополнительные сведения о местоположении земельного участка	–
2.	Площадь земельного участка \pm величина предельной погрешности определения (вычисления) площади ($P \pm \Delta P$), м ²	1585 кв.м \pm 8.58 кв.м
3.	Формула, примененная для вычисления предельной погрешности определения площади земельного участка с подставленными значениями (ΔP), м ²	$\Delta P = 2 * 0.10 * \sqrt{1585} * \sqrt{((1 + 1.75^2)/(2 * 1.75))} = 8.58$
4.	Площадь земельного участка согласно сведениям Единого государственного реестра недвижимости ($P_{\text{кад}}$), м ²	1585
5.	Оценка расхождения P и $P_{\text{кад}}$ ($P - P_{\text{кад}}$), м ²	0 кв.м
6.	Предельные минимальный и максимальный размеры земельного участка ($P_{\text{мин}}$ и $P_{\text{макс}}$), м ²	300 1000
7.	Кадастровый номер или иной государственный учетный номер (инвентарный) объекта недвижимости, расположенного на земельном участке	–
8.	Вид (виды) разрешенного использования	для индивидуального жилищного строительства
8.1	Дополнительные сведения об использовании земельного участка	–
9.	Сведения о земельных участках (землях общего пользования, территории общего пользования), посредством которых обеспечивается доступ	–
10.	Иные сведения	–

4. Пояснения к сведениям об уточняемом земельном участке с кадастровым номером: 48:19:6340104:290

1. –

Сведения об уточняемых земельных участках, необходимые для исправления реестровых ошибок в сведениях о местоположении их границ

1. Сведения о характерных точках границ уточняемого земельного участка с кадастровым номером 48:19:6340104:359

Система координат МСК-48, зона 1

Зона № 1

Обозначение характерных точек границ	Координаты, м				Метод определения координат	Формулы, примененные для расчета средней квадратической погрешности определения координат характерных точек границ (Mt), с подставленными в такие формулы значениями и итоговые (вычисленные) значения Mt, м	Описание закрепления точки
	содержатся в Едином государственном реестре недвижимости		определены в ходе выполнения комплексных кадастровых работ				
	X	Y	X	Y			
1	2	3	4	5	6	7	8
н76У	–	–	419228.09	1254202.13	Метод спутниковых геодезических измерений (определений)	$Mt=\sqrt{(0.07^2+0.07^2)}=0.10$	–
н77У	–	–	419229.72	1254213.12	Метод спутниковых геодезических измерений (определений)	$Mt=\sqrt{(0.07^2+0.07^2)}=0.10$	–
н78У	–	–	419219.80	1254213.79	Метод спутниковых геодезических измерений (определений)	$Mt=\sqrt{(0.07^2+0.07^2)}=0.10$	–
н79У	–	–	419199.36	1254216.29	Метод спутниковых геодезических измерений (определений)	$Mt=\sqrt{(0.07^2+0.07^2)}=0.10$	–
н38У	–	–	419195.39	1254216.71	Метод спутниковых геодезических измерений (определений)	$Mt=\sqrt{(0.07^2+0.07^2)}=0.10$	–

н37У	–	–	419195. 39	1254216 .25	Метод спутниковых геодезических измерений (определений)	$Mt=\sqrt{(0.07^2+0.07^2)}=0.10$	–
н36У	–	–	419193. 69	1254202 .49	Метод спутниковых геодезических измерений (определений)	$Mt=\sqrt{(0.07^2+0.07^2)}=0.10$	–
н80У	–	–	419197. 36	1254201 .99	Метод спутниковых геодезических измерений (определений)	$Mt=\sqrt{(0.07^2+0.07^2)}=0.10$	–
н81У	–	–	419199. 32	1254201 .63	Метод спутниковых геодезических измерений (определений)	$Mt=\sqrt{(0.07^2+0.07^2)}=0.10$	–
н82У	–	–	419206. 21	1254200 .65	Метод спутниковых геодезических измерений (определений)	$Mt=\sqrt{(0.07^2+0.07^2)}=0.10$	–
н83У	–	–	419207. 68	1254200 .89	Метод спутниковых геодезических измерений (определений)	$Mt=\sqrt{(0.07^2+0.07^2)}=0.10$	–
н84У	–	–	419207. 74	1254201 .38	Метод спутниковых геодезических измерений (определений)	$Mt=\sqrt{(0.07^2+0.07^2)}=0.10$	–
н85У	–	–	419208. 60	1254201 .25	Метод спутниковых геодезических измерений (определений)	$Mt=\sqrt{(0.07^2+0.07^2)}=0.10$	–
н86У	–	–	419212. 52	1254200 .61	Метод спутниковых геодезических измерений (определений)	$Mt=\sqrt{(0.07^2+0.07^2)}=0.10$	–
н87У	–	–	419213. 11	1254204 .17	Метод спутниковых геодезических измерений (определений)	$Mt=\sqrt{(0.07^2+0.07^2)}=0.10$	–
н88У	–	–	419212.	1254204	Метод	$Mt=\sqrt{(0.07^2+0.07^2)}=0.10$	–

			95	.43	спутниковых геодезических измерений (определений)		
н89У	–	–	419212.39	1254204.53	Метод спутниковых геодезических измерений (определений)	$Mt=\sqrt{(0.07^2+0.07^2)}=0.10$	–
н90У	–	–	419212.57	1254205.61	Метод спутниковых геодезических измерений (определений)	$Mt=\sqrt{(0.07^2+0.07^2)}=0.10$	–
н91У	–	–	419217.62	1254204.77	Метод спутниковых геодезических измерений (определений)	$Mt=\sqrt{(0.07^2+0.07^2)}=0.10$	–
н92У	–	–	419217.46	1254203.91	Метод спутниковых геодезических измерений (определений)	$Mt=\sqrt{(0.07^2+0.07^2)}=0.10$	–
н76У	–	–	419228.09	1254202.13	Метод спутниковых геодезических измерений (определений)	$Mt=\sqrt{(0.07^2+0.07^2)}=0.10$	–

2. Сведения о частях границ уточняемого земельного участка с кадастровым номером 48:19:6340104:359

Обозначение части границ		Горизонтальное проложение (S), м	Описание прохождения части границ	Сведения о согласовании местоположения границ (согласовано/спорное)
от т.	до т.			
1	2	3	4	5
н76У	н77У	11.11	–	–
н77У	н78У	9.94	–	–
н78У	н79У	20.59	–	–
н79У	н38У	3.99	–	–
н38У	н37У	0.46	–	–
н37У	н36У	13.86	–	–
н36У	н80У	3.70	–	–
н80У	н81У	1.99	–	–
н81У	н82У	6.96	–	–

н82У	н83У	1.49	–	–
н83У	н84У	0.49	–	–
н84У	н85У	0.87	–	–
н85У	н86У	3.97	–	–
н86У	н87У	3.61	–	–
н87У	н88У	0.31	–	–
н88У	н89У	0.57	–	–
н89У	н90У	1.09	–	–
н90У	н91У	5.12	–	–
н91У	н92У	0.87	–	–
н92У	н76У	10.78	–	–

3. Сведения о характеристиках уточняемого земельного участка с кадастровым номером 48:19:6340104:359

№ п/п	Наименование характеристики	Значение характеристики
1	2	3
1.	Адрес земельного участка	–
1.1	Сведения о местоположении земельного участка (при отсутствии адреса) в структурированном в соответствии с федеральной информационной адресной системой виде	Липецкая обл, город Елец городское поселение, Елец город
1.2	Дополнительные сведения о местоположении земельного участка	–
2.	Площадь земельного участка \pm величина предельной погрешности определения (вычисления) площади ($P \pm \Delta P$), м ²	428 кв.м \pm 4.79 кв.м
3.	Формула, примененная для вычисления предельной погрешности определения площади земельного участка с подставленными значениями (ΔP), м ²	$\Delta P = 2 * 0.10 * \sqrt{428} * \sqrt{((1 + 2.24^2)/(2 * 2.24))} = 4.79$
4.	Площадь земельного участка согласно сведениям Единого государственного реестра недвижимости ($P_{\text{кад}}$), м ²	424
5.	Оценка расхождения P и $P_{\text{кад}}$ ($P - P_{\text{кад}}$), м ²	4 кв.м
6.	Предельные минимальный и максимальный размеры земельного участка ($P_{\text{мин}}$ и $P_{\text{макс}}$), м ²	300 1000
7.	Кадастровый номер или иной государственный учетный номер (инвентарный) объекта недвижимости, расположенного на земельном участке	–
8.	Вид (виды) разрешенного использования	Для жилого дома

8.1	Дополнительные сведения об использовании земельного участка	–
9.	Сведения о земельных участках (землях общего пользования, территории общего пользования), посредством которых обеспечивается доступ	–
10.	Иные сведения	–

4. Пояснения к сведениям об уточняемом земельном участке с кадастровым номером: 48:19:6340104:359

1.	–
----	---

Сведения об уточняемых земельных участках, необходимые для исправления реестровых ошибок в сведениях о местоположении их границ

1. Сведения о характерных точках границ уточняемого земельного участка с кадастровым номером 48:19:6340104:4

Система координат МСК-48, зона 1

Зона № 1

Обозначение характерных точек границ	Координаты, м				Метод определения координат	Формулы, примененные для расчета средней квадратической погрешности определения координат характерных точек границ (Mt), с подставленными в такие формулы значениями и итоговые (вычисленные) значения Mt, м	Описание закрепления точки
	содержатся в Едином государственном реестре недвижимости		определены в ходе выполнения кадастровых работ				
	X	Y	X	Y			
1	2	3	4	5	6	7	8
н93У	–	–	419225.16	1254182.24	Метод спутниковых геодезических измерений (определений)	$Mt=\sqrt{(0.07^2+0.07^2)}=0.10$	–
н76У	–	–	419228.09	1254202.13	Метод спутниковых геодезических измерений (определений)	$Mt=\sqrt{(0.07^2+0.07^2)}=0.10$	–
н92У	–	–	419217.46	1254203.91	Метод спутниковых геодезических измерений (определений)	$Mt=\sqrt{(0.07^2+0.07^2)}=0.10$	–
н91У	–	–	419217.62	1254204.77	Метод спутниковых геодезических измерений	$Mt=\sqrt{(0.07^2+0.07^2)}=0.10$	–

					(определений)		
н90У	–	–	419212. 57	1254205 .61	Метод спутниковых геодезических измерений (определений)	$Mt=\sqrt{(0.07^2+0.07^2)}=0.10$	–
н89У	–	–	419212. 39	1254204 .53	Метод спутниковых геодезических измерений (определений)	$Mt=\sqrt{(0.07^2+0.07^2)}=0.10$	–
н88У	–	–	419212. 95	1254204 .43	Метод спутниковых геодезических измерений (определений)	$Mt=\sqrt{(0.07^2+0.07^2)}=0.10$	–
н87У	–	–	419213. 11	1254204 .17	Метод спутниковых геодезических измерений (определений)	$Mt=\sqrt{(0.07^2+0.07^2)}=0.10$	–
н86У	–	–	419212. 52	1254200 .61	Метод спутниковых геодезических измерений (определений)	$Mt=\sqrt{(0.07^2+0.07^2)}=0.10$	–
н94У	–	–	419208. 58	1254201 .24	Метод спутниковых геодезических измерений (определений)	$Mt=\sqrt{(0.07^2+0.07^2)}=0.10$	–
н84У	–	–	419207. 74	1254201 .38	Метод спутниковых геодезических измерений (определений)	$Mt=\sqrt{(0.07^2+0.07^2)}=0.10$	–
н83У	–	–	419207. 68	1254200 .89	Метод спутниковых геодезических измерений (определений)	$Mt=\sqrt{(0.07^2+0.07^2)}=0.10$	–
н82У	–	–	419206. 21	1254200 .65	Метод спутниковых геодезических измерений (определений)	$Mt=\sqrt{(0.07^2+0.07^2)}=0.10$	–
н81У	–	–	419199. 32	1254201 .63	Метод спутниковых геодезических измерений (определений)	$Mt=\sqrt{(0.07^2+0.07^2)}=0.10$	–

н80У	–	–	419197. 36	1254201 .99	Метод спутниковых геодезических измерений (определений)	$Mt=\sqrt{(0.07^2+0.07^2)}=0.10$	–
н36У	–	–	419193. 69	1254202 .49	Метод спутниковых геодезических измерений (определений)	$Mt=\sqrt{(0.07^2+0.07^2)}=0.10$	–
н35У	–	–	419191. 96	1254188 .40	Метод спутниковых геодезических измерений (определений)	$Mt=\sqrt{(0.07^2+0.07^2)}=0.10$	–
н95У	–	–	419198. 34	1254187 .11	Метод спутниковых геодезических измерений (определений)	$Mt=\sqrt{(0.07^2+0.07^2)}=0.10$	–
н96У	–	–	419201. 40	1254186 .45	Метод спутниковых геодезических измерений (определений)	$Mt=\sqrt{(0.07^2+0.07^2)}=0.10$	–
н97У	–	–	419205. 78	1254185 .87	Метод спутниковых геодезических измерений (определений)	$Mt=\sqrt{(0.07^2+0.07^2)}=0.10$	–
н98У	–	–	419210. 92	1254185 .19	Метод спутниковых геодезических измерений (определений)	$Mt=\sqrt{(0.07^2+0.07^2)}=0.10$	–
н93У	–	–	419225. 16	1254182 .24	Метод спутниковых геодезических измерений (определений)	$Mt=\sqrt{(0.07^2+0.07^2)}=0.10$	–

2. Сведения о частях границ уточняемого земельного участка с кадастровым номером 48:19:6340104:4

Обозначение части границ		Горизонтальное проложение (S), м	Описание прохождения части границ	Сведения о согласовании местоположения границ (согласовано/спорное)
от т.	до т.			
1	2	3	4	5
н93У	н76У	20.10	–	–
н76У	н92У	10.78	–	–

н92У	н91У	0.87	–	–
н91У	н90У	5.12	–	–
н90У	н89У	1.09	–	–
н89У	н88У	0.57	–	–
н88У	н87У	0.31	–	–
н87У	н86У	3.61	–	–
н86У	н94У	3.99	–	–
н94У	н84У	0.85	–	–
н84У	н83У	0.49	–	–
н83У	н82У	1.49	–	–
н82У	н81У	6.96	–	–
н81У	н80У	1.99	–	–
н80У	н36У	3.70	–	–
н36У	н35У	14.20	–	–
н35У	н95У	6.51	–	–
н95У	н96У	3.13	–	–
н96У	н97У	4.42	–	–
н97У	н98У	5.18	–	–
н98У	н93У	14.54	–	–

3. Сведения о характеристиках уточняемого земельного участка с кадастровым номером 48:19:6340104:4

№ п/п	Наименование характеристики	Значение характеристики
1	2	3
1.	Адрес земельного участка	–
1.1	Сведения о местоположении земельного участка (при отсутствии адреса) в структурированном в соответствии с федеральной информационной адресной системой виде	Липецкая обл, город Елец городской округ, Елец город, Садовая улица, 1 дом
1.2	Дополнительные сведения о местоположении земельного участка	–
2.	Площадь земельного участка ± величина предельной погрешности определения (вычисления) площади ($P \pm \Delta P$), м ²	583 кв.м ± 5.06 кв.м
3.	Формула, примененная для вычисления предельной погрешности определения площади земельного участка с	$\Delta P = 2 * 0.10 * \sqrt{583} * \sqrt{((1 + 1.55^2)/(2 * 1.55))} = 5.06$

	подставленными значениями (ΔP), м ²	
4.	Площадь земельного участка согласно сведениям Единого государственного реестра недвижимости ($P_{\text{кад}}$), м ²	583
5.	Оценка расхождения P и $P_{\text{кад}}$ ($P - P_{\text{кад}}$), м ²	0 кв.м
6.	Предельные минимальный и максимальный размеры земельного участка ($P_{\text{мин}}$ и $P_{\text{макс}}$), м ²	300 1000
7.	Кадастровый номер или иной государственный учетный номер (инвентарный) объекта недвижимости, расположенного на земельном участке	48:19:6340104:69
8.	Вид (виды) разрешенного использования	для жилого дома
8.1	Дополнительные сведения об использовании земельного участка	—
9.	Сведения о земельных участках (землях общего пользования, территории общего пользования), посредством которых обеспечивается доступ	—
10.	Иные сведения	—

4. Пояснения к сведениям об уточняемом земельном участке с кадастровым номером: 48:19:6340104:4

1.	—
----	---

Сведения об уточняемых земельных участках, необходимые для исправления реестровых ошибок в сведениях о местоположении их границ

1. Сведения о характерных точках границ уточняемого земельного участка с кадастровым номером 48:19:6340104:5

Система координат МСК-48, зона 1

Зона № 1

Обозначение характерных точек границ	Координаты, м				Метод определения координат	Формулы, примененные для расчета средней квадратической погрешности определения координат характерных точек границ (Mt), с подставленными в такие формулы значениями и итоговые (вычисленные) значения Mt , м	Описание закрепления точки
	содержатся в Едином государственном реестре недвижимости		определены в ходе выполнения комплексных кадастровых работ				
	X	Y	X	Y			
1	2	3	4	5	6	7	8
н30У	—	—	419182.21	1254162.96	Метод спутниковых геодезических измерений	$Mt = \sqrt{(0.07^2 + 0.07^2)} = 0.10$	—

					(определений)		
н43У	–	–	419180. 55	1254163 .15	Метод спутниковых геодезических измерений (определений)	$Mt=\sqrt{(0.07^2+0.07^2)}=0.10$	–
н99У	–	–	419179. 95	1254160 .96	Метод спутниковых геодезических измерений (определений)	$Mt=\sqrt{(0.07^2+0.07^2)}=0.10$	–
н100У	–	–	419183. 48	1254160 .21	Метод спутниковых геодезических измерений (определений)	$Mt=\sqrt{(0.07^2+0.07^2)}=0.10$	–
н101У	–	–	419202. 58	1254156 .05	Метод спутниковых геодезических измерений (определений)	$Mt=\sqrt{(0.07^2+0.07^2)}=0.10$	–
н102У	–	–	419220. 36	1254153 .36	Метод спутниковых геодезических измерений (определений)	$Mt=\sqrt{(0.07^2+0.07^2)}=0.10$	–
н103У	–	–	419223. 77	1254174 .46	Метод спутниковых геодезических измерений (определений)	$Mt=\sqrt{(0.07^2+0.07^2)}=0.10$	–
н93У	–	–	419225. 16	1254182 .24	Метод спутниковых геодезических измерений (определений)	$Mt=\sqrt{(0.07^2+0.07^2)}=0.10$	–
н98У	–	–	419210. 92	1254185 .19	Метод спутниковых геодезических измерений (определений)	$Mt=\sqrt{(0.07^2+0.07^2)}=0.10$	–
н97У	–	–	419205. 78	1254185 .87	Метод спутниковых геодезических измерений (определений)	$Mt=\sqrt{(0.07^2+0.07^2)}=0.10$	–
н96У	–	–	419201. 40	1254186 .45	Метод спутниковых геодезических измерений (определений)	$Mt=\sqrt{(0.07^2+0.07^2)}=0.10$	–

н95У	–	–	419198. 34	1254187 .11	Метод спутниковых геодезических измерений (определений)	$Mt=\sqrt{(0.07^2+0.07^2)}=0.10$	–
н35У	–	–	419191. 96	1254188 .40	Метод спутниковых геодезических измерений (определений)	$Mt=\sqrt{(0.07^2+0.07^2)}=0.10$	–
н34У	–	–	419191. 82	1254187 .27	Метод спутниковых геодезических измерений (определений)	$Mt=\sqrt{(0.07^2+0.07^2)}=0.10$	–
н33У	–	–	419191. 11	1254181 .01	Метод спутниковых геодезических измерений (определений)	$Mt=\sqrt{(0.07^2+0.07^2)}=0.10$	–
н32У	–	–	419190. 04	1254171 .75	Метод спутниковых геодезических измерений (определений)	$Mt=\sqrt{(0.07^2+0.07^2)}=0.10$	–
н31У	–	–	419187. 60	1254166 .03	Метод спутниковых геодезических измерений (определений)	$Mt=\sqrt{(0.07^2+0.07^2)}=0.10$	–
н30У	–	–	419182. 21	1254162 .96	Метод спутниковых геодезических измерений (определений)	$Mt=\sqrt{(0.07^2+0.07^2)}=0.10$	–

2. Сведения о частях границ уточняемого земельного участка с кадастровым номером 48:19:6340104:5

Обозначение части границ		Горизонтальное проложение (S), м	Описание прохождения части границ	Сведения о согласовании местоположения границ (согласовано/спорное)
от т.	до т.			
1	2	3	4	5
н30У	н43У	1.67	–	–
н43У	н99У	2.27	–	–
н99У	н100У	3.61	–	–
н100У	н101У	19.55	–	–
н101У	н102У	17.98	–	–

н102У	н103У	21.37	–	–
н103У	н93У	7.90	–	–
н93У	н98У	14.54	–	–
н98У	н97У	5.18	–	–
н97У	н96У	4.42	–	–
н96У	н95У	3.13	–	–
н95У	н35У	6.51	–	–
н35У	н34У	1.14	–	–
н34У	н33У	6.30	–	–
н33У	н32У	9.32	–	–
н32У	н31У	6.22	–	–
н31У	н30У	6.20	–	–

3. Сведения о характеристиках уточняемого земельного участка с кадастровым номером 48:19:6340104:5

№ п/п	Наименование характеристики	Значение характеристики
1	2	3
1.	Адрес земельного участка	–
1.1	Сведения о местоположении земельного участка (при отсутствии адреса) в структурированном в соответствии с федеральной информационной адресной системой виде	Липецкая обл, город Елец городской округ, Елец город, Садовая улица, 3 дом
1.2	Дополнительные сведения о местоположении земельного участка	–
2.	Площадь земельного участка \pm величина предельной погрешности определения (вычисления) площади ($P \pm \Delta P$), м ²	1022 кв.м \pm 6.50 кв.м
3.	Формула, примененная для вычисления предельной погрешности определения площади земельного участка с подставленными значениями (ΔP), м ²	$\Delta P = 2 * 0.10 * \sqrt{1022} * \sqrt{((1 + 1.29^2)/(2 * 1.29))} = 6.50$
4.	Площадь земельного участка согласно сведениям Единого государственного реестра недвижимости ($P_{\text{кад}}$), м ²	1014
5.	Оценка расхождения P и $P_{\text{кад}}$ ($P - P_{\text{кад}}$), м ²	8 кв.м
6.	Предельные минимальный и максимальный размеры земельного участка ($P_{\text{мин}}$ и $P_{\text{макс}}$), м ²	300 1000
7.	Кадастровый номер или иной государственный учетный номер (инвентарный) объекта недвижимости, расположенного на земельном участке	48:19:6340104:28

8.	Вид (виды) разрешенного использования	Для размещения жилого дома
8.1	Дополнительные сведения об использовании земельного участка	–
9.	Сведения о земельных участках (землях общего пользования, территории общего пользования), посредством которых обеспечивается доступ	–
10.	Иные сведения	–

4. Пояснения к сведениям об уточняемом земельном участке с кадастровым номером: 48:19:6340104:5

1.	–
----	---

Сведения об уточняемых земельных участках, необходимые для исправления реестровых ошибок в сведениях о местоположении их границ

1. Сведения о характерных точках границ уточняемого земельного участка с кадастровым номером 48:19:6340104:7

Система координат МСК-48, зона 1

Зона № 1

Обозначение характерных точек границ	Координаты, м				Метод определения координат	Формулы, примененные для расчета средней квадратической погрешности определения координат характерных точек границ (Mt), с подставленными в такие формулы значениями и итоговые (вычисленные) значения Mt, м	Описание закрепления точки
	содержатся в Едином государственном реестре недвижимости		определены в ходе выполнения комплексных кадастровых работ				
	X	Y	X	Y			
1	2	3	4	5	6	7	8
н65У	–	–	419099.80	1253908.79	Метод спутниковых геодезических измерений (определений)	$Mt=\sqrt{(0.07^2+0.07^2)}=0.10$	–
н52У	–	–	419103.42	1253935.41	Метод спутниковых геодезических измерений (определений)	$Mt=\sqrt{(0.07^2+0.07^2)}=0.10$	–
н18У	–	–	419124.90	1253932.03	Метод спутниковых геодезических измерений (определений)	$Mt=\sqrt{(0.07^2+0.07^2)}=0.10$	–
н74У	–	–	419121.	1253905	Метод спутниковых	$Mt=\sqrt{(0.07^2+0.07^2)}=0.10$	–

			23	.19	геодезических измерений (определений)		
н65У	–	–	419099.80	1253908.79	Метод спутниковых геодезических измерений (определений)	$Mt=\sqrt{(0.07^2+0.07^2)}=0.10$	–

2. Сведения о частях границ уточняемого земельного участка с кадастровым номером 48:19:6340104:7

Обозначение части границ		Горизонтальное проложение (S), м	Описание прохождения части границ	Сведения о согласовании местоположения границ (согласовано/спорное)
от т.	до т.			
1	2	3	4	5
н65У	н52У	26.87	–	–
н52У	н18У	21.74	–	–
н18У	н74У	27.09	–	–
н74У	н65У	21.73	–	–

3. Сведения о характеристиках уточняемого земельного участка с кадастровым номером 48:19:6340104:7

№ п/п	Наименование характеристики	Значение характеристики
1	2	3
1.	Адрес земельного участка	–
1.1	Сведения о местоположении земельного участка (при отсутствии адреса) в структурированном в соответствии с федеральной информационной адресной системой виде	Липецкая обл, Елец г, Ново-Заводская ул, 2-в
1.2	Дополнительные сведения о местоположении земельного участка	–
2.	Площадь земельного участка \pm величина предельной погрешности определения (вычисления) площади ($P \pm \Delta P$), м ²	586 кв.м \pm 4.88 кв.м
3.	Формула, примененная для вычисления предельной погрешности определения площади земельного участка с подставленными значениями (ΔP), м ²	$\Delta P = 2 * 0.10 * \sqrt{586} * \sqrt{((1 + 1.20^2)/(2 * 1.20))} = 4.88$
4.	Площадь земельного участка согласно сведениям Единого государственного реестра недвижимости ($P_{\text{кад}}$), м ²	586
5.	Оценка расхождения P и $P_{\text{кад}}$ ($P - P_{\text{кад}}$), м ²	0 кв.м
6.	Предельные минимальный и максимальный размеры земельного участка ($P_{\text{мин}}$ и $P_{\text{макс}}$), м ²	300 1000

7.	Кадастровый номер или иной государственный учетный номер (инвентарный) объекта недвижимости, расположенного на земельном участке	–
8.	Вид (виды) разрешенного использования	под строительство индивидуального жилого дома
8.1	Дополнительные сведения об использовании земельного участка	–
9.	Сведения о земельных участках (землях общего пользования, территории общего пользования), посредством которых обеспечивается доступ	–
10.	Иные сведения	–

4. Пояснения к сведениям об уточняемом земельном участке с кадастровым номером: 48:19:6340104:7

1.	–
----	---

Сведения об уточняемых земельных участках, необходимые для исправления реестровых ошибок в сведениях о местоположении их границ

1. Сведения о характерных точках границ уточняемого земельного участка с кадастровым номером 48:19:6340104:8

Система координат МСК-48, зона 1

Зона № 1

Обозначение характерных точек границ	Координаты, м				Метод определения координат	Формулы, примененные для расчета средней квадратической погрешности определения координат характерных точек границ (Mt), с подставленными в такие формулы значениями и итоговые (вычисленные) значения Mt, м	Описание закрепления точки
	содержатся в Едином государственном реестре недвижимости		определены в ходе выполнения кадастровых работ				
	X	Y	X	Y			
1	2	3	4	5	6	7	8
н104У	–	–	419216.12	1254127.97	Метод спутниковых геодезических измерений (определений)	$Mt=\sqrt{(0.07^2+0.07^2)}=0.10$	–
н102У	–	–	419220.36	1254153.36	Метод спутниковых геодезических измерений (определений)	$Mt=\sqrt{(0.07^2+0.07^2)}=0.10$	–
н101У	–	–	419202.	1254156	Метод	$Mt=\sqrt{(0.07^2+0.07^2)}=0.10$	–

			58	.05	спутниковых геодезических измерений (определений)		
н100У	–	–	419183.48	1254160.21	Метод спутниковых геодезических измерений (определений)	$Mt=\sqrt{(0.07^2+0.07^2)}=0.10$	–
н99У	–	–	419179.95	1254160.96	Метод спутниковых геодезических измерений (определений)	$Mt=\sqrt{(0.07^2+0.07^2)}=0.10$	–
н43У	–	–	419180.55	1254163.15	Метод спутниковых геодезических измерений (определений)	$Mt=\sqrt{(0.07^2+0.07^2)}=0.10$	–
н27У	–	–	419162.17	1254165.29	Метод спутниковых геодезических измерений (определений)	$Mt=\sqrt{(0.07^2+0.07^2)}=0.10$	–
н26У	–	–	419159.49	1254151.90	Метод спутниковых геодезических измерений (определений)	$Mt=\sqrt{(0.07^2+0.07^2)}=0.10$	–
н25У	–	–	419157.12	1254138.18	Метод спутниковых геодезических измерений (определений)	$Mt=\sqrt{(0.07^2+0.07^2)}=0.10$	–
н105У	–	–	419205.80	1254129.96	Метод спутниковых геодезических измерений (определений)	$Mt=\sqrt{(0.07^2+0.07^2)}=0.10$	–
н104У	–	–	419216.12	1254127.97	Метод спутниковых геодезических измерений (определений)	$Mt=\sqrt{(0.07^2+0.07^2)}=0.10$	–

2. Сведения о частях границ уточняемого земельного участка с кадастровым номером 48:19:6340104:8

Обозначение части границ		Горизонтальное проложение (S), м	Описание прохождения части границ	Сведения о согласовании местоположения границ (согласовано/спорное)
от т.	до т.			
1	2	3	4	5

н104У	н102У	25.74	–	–
н102У	н101У	17.98	–	–
н101У	н100У	19.55	–	–
н100У	н99У	3.61	–	–
н99У	н43У	2.27	–	–
н43У	н27У	18.50	–	–
н27У	н26У	13.66	–	–
н26У	н25У	13.92	–	–
н25У	н105У	49.37	–	–
н105У	н104У	10.51	–	–

3. Сведения о характеристиках уточняемого земельного участка с кадастровым номером 48:19:6340104:8

№ п/п	Наименование характеристики	Значение характеристики
1	2	3
1.	Адрес земельного участка	–
1.1	Сведения о местоположении земельного участка (при отсутствии адреса) в структурированном в соответствии с федеральной информационной адресной системой виде	Липецкая обл, Елец г, Садовая ул, 5
1.2	Дополнительные сведения о местоположении земельного участка	–
2.	Площадь земельного участка \pm величина предельной погрешности определения (вычисления) площади ($P \pm \Delta P$), м ²	1574 кв.м \pm 8.47 кв.м
3.	Формула, примененная для вычисления предельной погрешности определения площади земельного участка с подставленными значениями (ΔP), м ²	$\Delta P = 2 * 0.10 * \sqrt{1574} * \sqrt{((1 + 1.69^2)/(2 * 1.69))} = 8.47$
4.	Площадь земельного участка согласно сведениям Единого государственного реестра недвижимости ($P_{\text{кад}}$), м ²	1574
5.	Оценка расхождения P и $P_{\text{кад}}$ ($P - P_{\text{кад}}$), м ²	0 кв.м
6.	Предельные минимальный и максимальный размеры земельного участка ($P_{\text{мин}}$ и $P_{\text{макс}}$), м ²	300 1000
7.	Кадастровый номер или иной государственный учетный номер (инвентарный) объекта недвижимости, расположенного на земельном участке	–
8.	Вид (виды) разрешенного использования	под жилую застройку
8.1	Дополнительные сведения об использовании земельного	–

	участка	
9.	Сведения о земельных участках (землях общего пользования, территории общего пользования), посредством которых обеспечивается доступ	–
10.	Иные сведения	–

4. Пояснения к сведениям об уточняемом земельном участке с кадастровым номером: 48:19:6340104:8

1.	–
----	---

Сведения об уточняемых земельных участках, необходимые для исправления реестровых ошибок в сведениях о местоположении их границ

1. Сведения о характерных точках границ уточняемого земельного участка с кадастровым номером 48:19:6340104:357

Система координат МСК-48, зона 1

Зона № 1

Обозначение характерных точек границ	Координаты, м				Метод определения координат	Формулы, примененные для расчета средней квадратической погрешности определения координат характерных точек границ (Mt), с подставленными в такие формулы значениями и итоговые (вычисленные) значения Mt, м	Описание закрепления точки
	содержатся в Едином государственном реестре недвижимости		определены в ходе выполнения комплексных кадастровых работ				
	X	Y	X	Y			
1	2	3	4	5	6	7	8
н13У	–	–	419128.10	1253958.11	Метод спутниковых геодезических измерений (определений)	$Mt=\sqrt{(0.07^2+0.07^2)}=0.10$	–
н14У	–	–	419129.28	1253965.76	Метод спутниковых геодезических измерений (определений)	$Mt=\sqrt{(0.07^2+0.07^2)}=0.10$	–
н106У	–	–	419112.36	1253967.46	Метод спутниковых геодезических измерений (определений)	$Mt=\sqrt{(0.07^2+0.07^2)}=0.10$	–
н107У	–	–	419110.38	1253968.00	Метод спутниковых геодезических измерений (определений)	$Mt=\sqrt{(0.07^2+0.07^2)}=0.10$	–

н108У	–	–	419101. 80	1253969 .16	Метод спутниковых геодезических измерений (определений)	$Mt=\sqrt{(0.07^2+0.07^2)}=0.10$	–
н109У	–	–	419097. 96	1253969 .36	Метод спутниковых геодезических измерений (определений)	$Mt=\sqrt{(0.07^2+0.07^2)}=0.10$	–
н110У	–	–	419094. 03	1253970 .52	Метод спутниковых геодезических измерений (определений)	$Mt=\sqrt{(0.07^2+0.07^2)}=0.10$	–
н111У	–	–	419091. 47	1253971 .52	Метод спутниковых геодезических измерений (определений)	$Mt=\sqrt{(0.07^2+0.07^2)}=0.10$	–
н112У	–	–	419087. 39	1253973 .56	Метод спутниковых геодезических измерений (определений)	$Mt=\sqrt{(0.07^2+0.07^2)}=0.10$	–
н113У	–	–	419080. 45	1253974 .51	Метод спутниковых геодезических измерений (определений)	$Mt=\sqrt{(0.07^2+0.07^2)}=0.10$	–
н114У	–	–	419076. 95	1253972 .58	Метод спутниковых геодезических измерений (определений)	$Mt=\sqrt{(0.07^2+0.07^2)}=0.10$	–
н115У	–	–	419068. 65	1253973 .91	Метод спутниковых геодезических измерений (определений)	$Mt=\sqrt{(0.07^2+0.07^2)}=0.10$	–
н55У	–	–	419067. 48	1253966 .63	Метод спутниковых геодезических измерений (определений)	$Mt=\sqrt{(0.07^2+0.07^2)}=0.10$	–
н56У	–	–	419078. 67	1253964 .92	Метод спутниковых геодезических измерений (определений)	$Mt=\sqrt{(0.07^2+0.07^2)}=0.10$	–
н57У	–	–	419113.	1253960	Метод	$Mt=\sqrt{(0.07^2+0.07^2)}=0.10$	–

			53	.32	спутниковых геодезических измерений (определений)		
н13У	–	–	419128.10	1253958.11	Метод спутниковых геодезических измерений (определений)	$Mt=\sqrt{(0.07^2+0.07^2)}=0.10$	–

2. Сведения о частях границ уточняемого земельного участка с кадастровым номером 48:19:6340104:357

Обозначение части границ		Горизонтальное проложение (S), м	Описание прохождения части границ	Сведения о согласовании местоположения границ (согласовано/спорное)
от т.	до т.			
1	2	3	4	5
н13У	н14У	7.74	–	–
н14У	н106У	17.01	–	–
н106У	н107У	2.05	–	–
н107У	н108У	8.66	–	–
н108У	н109У	3.85	–	–
н109У	н110У	4.10	–	–
н110У	н111У	2.75	–	–
н111У	н112У	4.56	–	–
н112У	н113У	7.00	–	–
н113У	н114У	4.00	–	–
н114У	н115У	8.41	–	–
н115У	н55У	7.37	–	–
н55У	н56У	11.32	–	–
н56У	н57У	35.16	–	–
н57У	н13У	14.74	–	–

3. Сведения о характеристиках уточняемого земельного участка с кадастровым номером 48:19:6340104:357

№ п/п	Наименование характеристики	Значение характеристики
1	2	3
1.	Адрес земельного участка	–
1.1	Сведения о местоположении земельного участка (при	Липецкая обл, Елец г, Мичурина ул

	отсутствии адреса) в структурированном в соответствии с федеральной информационной адресной системой в виде				
1.2	Дополнительные сведения о местоположении земельного участка		–		
2.	Площадь земельного участка \pm величина предельной погрешности определения (вычисления) площади ($P \pm \Delta P$), м ²		475 кв.м \pm 6.19 кв.м		
3.	Формула, примененная для вычисления предельной погрешности определения площади земельного участка с подставленными значениями (ΔP), м ²		$\Delta P = 2 * 0.10 * \sqrt{475} * \sqrt{((1 + 3.77^2)/(2 * 3.77))} = 6.19$		
4.	Площадь земельного участка согласно сведениям Единого государственного реестра недвижимости ($P_{\text{кад}}$), м ²		470		
5.	Оценка расхождения P и $P_{\text{кад}}$ ($P - P_{\text{кад}}$), м ²		5 кв.м		
6.	Предельные минимальный и максимальный размеры земельного участка ($P_{\text{мин}}$ и $P_{\text{макс}}$), м ²		300 1000		
7.	Кадастровый номер или иной государственный учетный номер (инвентарный) объекта недвижимости, расположенного на земельном участке		–		
8.	Вид (виды) разрешенного использования		Под жилую застройку		
8.1	Дополнительные сведения об использовании земельного участка		–		
9.	Сведения о земельных участках (землях общего пользования, территории общего пользования), посредством которых обеспечивается доступ		–		
10.	Иные сведения		–		
4. Пояснения к сведениям об уточняемом земельном участке с кадастровым номером: <u>48:19:6340104:357</u>					
1.	–				
Сведения об уточняемых земельных участках, необходимые для исправления реестровых ошибок в сведениях о местоположении их границ					
1. Сведения о характерных точках границ уточняемого земельного участка с кадастровым номером <u>48:19:6340104:358</u>					
Система координат <u>МСК-48, зона 1</u>		Зона № <u>1</u>			
Обозначение характерных точек границ	Координаты, м		Метод определения координат	Формулы, примененные для расчета средней квадратической погрешности определения координат	Описание закрепления точки
	содержатся в Едином государственном реестре недвижимости	определены в ходе выполнения комплексных кадастровых работ			

	X	Y	X	Y		характерных точек границ (Mt), с подставленными в такие формулы значениями и итоговые (вычисленные) значения Mt, м	
1	2	3	4	5	6	7	8
н14У	–	–	419129. 28	1253965 .76	Метод спутниковых геодезических измерений (определений)	$Mt=\sqrt{(0.07^2+0.07^2)}=0.10$	–
н15У	–	–	419131. 03	1253977 .06	Метод спутниковых геодезических измерений (определений)	$Mt=\sqrt{(0.07^2+0.07^2)}=0.10$	–
н71У	–	–	419099. 04	1253980 .60	Метод спутниковых геодезических измерений (определений)	$Mt=\sqrt{(0.07^2+0.07^2)}=0.10$	–
н70У	–	–	419098. 74	1253980 .30	Метод спутниковых геодезических измерений (определений)	$Mt=\sqrt{(0.07^2+0.07^2)}=0.10$	–
н69У	–	–	419086. 26	1253982 .30	Метод спутниковых геодезических измерений (определений)	$Mt=\sqrt{(0.07^2+0.07^2)}=0.10$	–
н68У	–	–	419086. 70	1253985 .57	Метод спутниковых геодезических измерений (определений)	$Mt=\sqrt{(0.07^2+0.07^2)}=0.10$	–
н67У	–	–	419082. 02	1253986 .21	Метод спутниковых геодезических измерений (определений)	$Mt=\sqrt{(0.07^2+0.07^2)}=0.10$	–
н66У	–	–	419071. 08	1253987 .78	Метод спутниковых геодезических измерений (определений)	$Mt=\sqrt{(0.07^2+0.07^2)}=0.10$	–
н115У	–	–	419068. 65	1253973 .91	Метод спутниковых геодезических измерений (определений)	$Mt=\sqrt{(0.07^2+0.07^2)}=0.10$	–

					измерений (определений)		
н114У	–	–	419076. 95	1253972 .58	Метод спутниковых геодезических измерений (определений)	$Mt=\sqrt{(0.07^2+0.07^2)}=0.10$	–
н113У	–	–	419080. 45	1253974 .51	Метод спутниковых геодезических измерений (определений)	$Mt=\sqrt{(0.07^2+0.07^2)}=0.10$	–
н112У	–	–	419087. 39	1253973 .56	Метод спутниковых геодезических измерений (определений)	$Mt=\sqrt{(0.07^2+0.07^2)}=0.10$	–
н111У	–	–	419091. 47	1253971 .52	Метод спутниковых геодезических измерений (определений)	$Mt=\sqrt{(0.07^2+0.07^2)}=0.10$	–
н110У	–	–	419094. 03	1253970 .52	Метод спутниковых геодезических измерений (определений)	$Mt=\sqrt{(0.07^2+0.07^2)}=0.10$	–
н109У	–	–	419097. 96	1253969 .36	Метод спутниковых геодезических измерений (определений)	$Mt=\sqrt{(0.07^2+0.07^2)}=0.10$	–
н108У	–	–	419101. 80	1253969 .16	Метод спутниковых геодезических измерений (определений)	$Mt=\sqrt{(0.07^2+0.07^2)}=0.10$	–
н107У	–	–	419110. 38	1253968 .00	Метод спутниковых геодезических измерений (определений)	$Mt=\sqrt{(0.07^2+0.07^2)}=0.10$	–
н106У	–	–	419112. 36	1253967 .46	Метод спутниковых геодезических измерений (определений)	$Mt=\sqrt{(0.07^2+0.07^2)}=0.10$	–
н14У	–	–	419129. 28	1253965 .76	Метод спутниковых геодезических измерений	$Mt=\sqrt{(0.07^2+0.07^2)}=0.10$	–

					(определений)		
2. Сведения о частях границ уточняемого земельного участка с кадастровым номером <u>48:19:6340104:358</u>							
Обозначение части границ		Горизонтальное проложение (S), м	Описание прохождения части границ	Сведения о согласовании местоположения границ (согласовано/спорное)			
от т.	до т.						
1	2	3	4	5			
н14У	н15У	11.43	–	–			
н15У	н71У	32.19	–	–			
н71У	н70У	0.42	–	–			
н70У	н69У	12.64	–	–			
н69У	н68У	3.30	–	–			
н68У	н67У	4.72	–	–			
н67У	н66У	11.05	–	–			
н66У	н115У	14.08	–	–			
н115У	н114У	8.41	–	–			
н114У	н113У	4.00	–	–			
н113У	н112У	7.00	–	–			
н112У	н111У	4.56	–	–			
н111У	н110У	2.75	–	–			
н110У	н109У	4.10	–	–			
н109У	н108У	3.85	–	–			
н108У	н107У	8.66	–	–			
н107У	н106У	2.05	–	–			
н106У	н14У	17.01	–	–			
3. Сведения о характеристиках уточняемого земельного участка с кадастровым номером <u>48:19:6340104:358</u>							
№ п/п	Наименование характеристики			Значение характеристики			
1	2			3			
1.	Адрес земельного участка			–			
1.1	Сведения о местоположении земельного участка (при отсутствии адреса) в структурированном в соответствии с федеральной информационной адресной системой виде			Липецкая обл, Елец город, Мичурина ул			

1.2	Дополнительные сведения о местоположении земельного участка	–
2.	Площадь земельного участка \pm величина предельной погрешности определения (вычисления) площади ($P \pm \Delta P$), м ²	701 кв.м \pm 6.68 кв.м
3.	Формула, примененная для вычисления предельной погрешности определения площади земельного участка с подставленными значениями (ΔP), м ²	$\Delta P = 2 * 0.10 * \sqrt{701} * \sqrt{((1 + 2.83^2)/(2 * 2.83))} = 6.68$
4.	Площадь земельного участка согласно сведениям Единого государственного реестра недвижимости ($P_{\text{кад}}$), м ²	688
5.	Оценка расхождения P и $P_{\text{кад}}$ ($P - P_{\text{кад}}$), м ²	13 кв.м
6.	Предельные минимальный и максимальный размеры земельного участка ($P_{\text{мин}}$ и $P_{\text{макс}}$), м ²	300 1000
7.	Кадастровый номер или иной государственный учетный номер (инвентарный) объекта недвижимости, расположенного на земельном участке	–
8.	Вид (виды) разрешенного использования	Под жилую застройку
8.1	Дополнительные сведения об использовании земельного участка	–
9.	Сведения о земельных участках (землях общего пользования, территории общего пользования), посредством которых обеспечивается доступ	–
10.	Иные сведения	–

4. Пояснения к сведениям об уточняемом земельном участке с кадастровым номером: 48:19:6340104:358

1.	–
----	---

**Описание местоположения зданий, сооружений,
объектов незавершенного строительства на земельном участке**

1. Сведения о характерных точках контура объекта недвижимости с кадастровым номером 48:19:6350101:123

Система координат МСК-48, зона 1

Зона № 1

Обозначение характерных точек контура	Содержатся в Едином государственном реестре недвижимости	Определены в ходе выполнения комплексных кадастровых работ	Метод определения координат	Формулы, примененные для расчета средней квадратической погрешности определения координат характерных точек
---------------------------------------	--	--	-----------------------------	---

	Координаты, м		Радиус, м	Координаты, м		Радиус, м		(M _t), м, с подставленными в такие формулы значениями и итоговые (вычисленные) значения M _t , м
	X	Y	R	X	Y	R		
1	2	3	4	5	6	7	8	9
н103О	–	–	–	41913 6.65	12541 91.14	–	Метод спутниковых геодезических измерений (определен	$M_t = \sqrt{(0.07^2 + 0.07^2)} = 0.10$
н104О	–	–	–	41918 8.20	12541 85.15	–	Метод спутниковых геодезических измерений (определен	$M_t = \sqrt{(0.07^2 + 0.07^2)} = 0.10$
н105О	–	–	–	41918 6.71	12541 72.33	–	Метод спутниковых геодезических измерений (определен	$M_t = \sqrt{(0.07^2 + 0.07^2)} = 0.10$
н106О	–	–	–	41913 5.16	12541 78.32	–	Метод спутниковых геодезических измерений (определен	$M_t = \sqrt{(0.07^2 + 0.07^2)} = 0.10$
н103О	–	–	–	41913 6.65	12541 91.14	–	Метод спутниковых геодезических измерений (определен	$M_t = \sqrt{(0.07^2 + 0.07^2)} = 0.10$

2. Сведения о характеристиках объекта недвижимости с кадастровым номером 48:19:6350101:123

№ п/п	Наименование характеристики	Значение характеристики
1	2	3
1.	Вид объекта недвижимости	Здание
2.	Ранее присвоенный государственный учетный номер	–

	(инвентарный) здания, сооружения, объекта незавершенного строительства	
3.	Кадастровый номер земельного участка (земельных участков), в границах которого (которых) расположены здание, сооружение, объект незавершенного строительства	48:19:6340104:2
4.	Уникальный учетный номер кадастрового квартала, в границах которого расположены здание, сооружение, объект незавершенного строительства	48:19:6340104
5.	Адрес здания, сооружения, объекта незавершенного строительства	Липецкая обл., Елец г, Шоссейная ул, 1Б д
5.1	Сведения о местоположении здания, сооружения, объекта незавершенного строительства (при отсутствии адреса) в структурированном в соответствии с федеральной информационной адресной системой виде	–
5.2	Дополнительные сведения о местоположении	–
6.	Иные сведения	–

3. Пояснения к сведениям об объекте недвижимости с кадастровым номером 48:19:6350101:123

1.	–
----	---

**Описание местоположения зданий, сооружений,
объектов незавершенного строительства на земельном участке**

1. Сведения о характерных точках контура объекта недвижимости с кадастровым номером 48:19:6340104:50

Система координат МСК-48, зона 1

Зона № 1

Обозначение характерных точек контура	Содержатся в Едином государственном реестре недвижимости		Определены в ходе выполнения комплексных кадастровых работ		Метод определения координат	Формулы, примененные для расчета средней квадратической погрешности определения координат характерных точек (M_t), м, с подставленными в такие формулы значениями и итоговые (вычисленные) значения M_t , м
	Координаты, м	Радиус, м	Координаты, м	Радиус, м		

	X	Y	R	X	Y	R		
1	2	3	4	5	6	7	8	9
н1О	–	–	–	41917 9.93	12539 56.52	–	Метод спутниковых геодезических измерений (определен)	$Mt=\sqrt{(0.07^2+0.07^2)}=0.10$
н2О	–	–	–	41918 1.64	12539 66.28	–	Метод спутниковых геодезических измерений (определен)	$Mt=\sqrt{(0.07^2+0.07^2)}=0.10$
н3О	–	–	–	41917 4.27	12539 67.57	–	Метод спутниковых геодезических измерений (определен)	$Mt=\sqrt{(0.07^2+0.07^2)}=0.10$
н4О	–	–	–	41917 2.56	12539 57.82	–	Метод спутниковых геодезических измерений (определен)	$Mt=\sqrt{(0.07^2+0.07^2)}=0.10$
н1О	–	–	–	41917 9.93	12539 56.52	–	Метод спутниковых геодезических измерений (определен)	$Mt=\sqrt{(0.07^2+0.07^2)}=0.10$

2. Сведения о характеристиках объекта недвижимости с кадастровым номером 48:19:6340104:50

№ п/п	Наименование характеристики	Значение характеристики
1	2	3
1.	Вид объекта недвижимости	Здание
2.	Ранее присвоенный государственный учетный номер (инвентарный) здания, сооружения, объекта незавершенного строительства	–
3.	Кадастровый номер земельного участка (земельных участков), в границах которого (которых) расположены здание, сооружение, объект незавершенного строительства	48:19:6340104:15
4.	Уникальный учетный номер кадастрового квартала, в границах которого расположены здание, сооружение, объект незавершенного строительства	48:19:6340104
5.	Адрес здания, сооружения, объекта незавершенного строительства	Липецкая обл., Елец г, Садовая ул, 19 д
5.1	Сведения о местоположении здания, сооружения, объекта	–

	незавершенного строительства (при отсутствии адреса) в структурированном в соответствии с федеральной информационной адресной системой виде	
5.2	Дополнительные сведения о местоположении	–
6.	Иные сведения	–

3. Пояснения к сведениям об объекте недвижимости с кадастровым номером 48:19:6340104:50

1.	–
----	---

Описание местоположения зданий, сооружений, объектов незавершенного строительства на земельном участке

1. Сведения о характерных точках контура объекта недвижимости с кадастровым номером 48:19:6340104:32

Система координат МСК-48, зона 1

Зона № 1

Обозначение характерных точек контура	Содержатся в Едином государственном реестре недвижимости		Определены в ходе выполнения комплексных кадастровых работ			Метод определения координат	Формулы, примененные для расчета средней квадратической погрешности определения координат характерных точек (M_t), м, с подставленными в такие формулы значениями и итоговые (вычисленные) значения M_t , м	
	Координаты, м		Координаты, м		Радиус, м			
	X	Y	X	Y	R			
1	2	3	4	5	6	7	8	9
н5О	–	–	–	41917 5.65	12539 87.64	–	Метод спутниковых геодезических измерений (определен)	$M_t = \sqrt{(0.07^2 + 0.07^2)} = 0.10$
н6О	–	–	–	41917 5.01	12539 83.61	–	Метод спутниковых геодезических измерений	$M_t = \sqrt{(0.07^2 + 0.07^2)} = 0.10$

							(определен	
н7О	–	–	–	41918 6.62	12539 81.75	–	Метод спутниковых геодезических измерений (определен	$Mt=\sqrt{(0.07^2+0.07^2)}=0.10$
н8О	–	–	–	41918 7.24	12539 85.82	–	Метод спутниковых геодезических измерений (определен	$Mt=\sqrt{(0.07^2+0.07^2)}=0.10$
н9О	–	–	–	41918 5.02	12539 86.16	–	Метод спутниковых геодезических измерений (определен	$Mt=\sqrt{(0.07^2+0.07^2)}=0.10$
н10О	–	–	–	41918 6.77	12539 97.23	–	Метод спутниковых геодезических измерений (определен	$Mt=\sqrt{(0.07^2+0.07^2)}=0.10$
н11О	–	–	–	41917 8.93	12539 98.47	–	Метод спутниковых геодезических измерений (определен	$Mt=\sqrt{(0.07^2+0.07^2)}=0.10$
н12О	–	–	–	41917 7.18	12539 87.40	–	Метод спутниковых геодезических измерений (определен	$Mt=\sqrt{(0.07^2+0.07^2)}=0.10$
н5О	–	–	–	41917 5.65	12539 87.64	–	Метод спутниковых геодезических измерений (определен	$Mt=\sqrt{(0.07^2+0.07^2)}=0.10$

2. Сведения о характеристиках объекта недвижимости с кадастровым номером 48:19:6340104:32

№ п/п	Наименование характеристики	Значение характеристики
1	2	3
1.	Вид объекта недвижимости	Здание
2.	Ранее присвоенный государственный учетный номер (инвентарный) здания, сооружения, объекта незавершенного строительства	–
3.	Кадастровый номер земельного участка (земельных участков), в границах которого (которых) расположены здание, сооружение, объект незавершенного строительства	48:19:6340104:14

4.	Уникальный учетный номер кадастрового квартала, в границах которого расположены здание, сооружение, объект незавершенного строительства	48:19:6340104
5.	Адрес здания, сооружения, объекта незавершенного строительства	Липецкая обл., Елец г, Садовая ул, 17 д
5.1	Сведения о местоположении здания, сооружения, объекта незавершенного строительства (при отсутствии адреса) в структурированном в соответствии с федеральной информационной адресной системой виде	–
5.2	Дополнительные сведения о местоположении	–
6.	Иные сведения	–

3. Пояснения к сведениям об объекте недвижимости с кадастровым номером 48:19:6340104:32

1.	–
----	---

Описание местоположения зданий, сооружений, объектов незавершенного строительства на земельном участке

1. Сведения о характерных точках контура объекта недвижимости с кадастровым номером 48:19:6340104:45

Система координат МСК-48, зона 1

Зона № 1

Обозначение характерных точек контура	Содержатся в Едином государственном реестре недвижимости			Определены в ходе выполнения комплексных кадастровых работ			Метод определения координат	Формулы, примененные для расчета средней квадратической погрешности определения координат характерных точек (M_t), м, с подставленными в такие формулы значениями и итоговые (вычисленные) значения M_t , м
	Координаты, м		Радиус, м	Координаты, м		Радиус, м		
	X	Y	R	X	Y	R		
1	2	3	4	5	6	7	8	9
н130	–	–	–	41918	12540	–	Метод	$M_t = \sqrt{(0.07^2 + 0.07^2)} = 0.10$

				7.88	09.17		спутниковых геодезических измерений (определен	
н140	–	–	–	41918 9.15	12540 17.60	–	Метод спутниковых геодезических измерений (определен	$Mt=\sqrt{(0.07^2+0.07^2)}=0.10$
н150	–	–	–	41918 2.45	12540 18.62	–	Метод спутниковых геодезических измерений (определен	$Mt=\sqrt{(0.07^2+0.07^2)}=0.10$
н160	–	–	–	41918 1.18	12540 10.18	–	Метод спутниковых геодезических измерений (определен	$Mt=\sqrt{(0.07^2+0.07^2)}=0.10$
н130	–	–	–	41918 7.88	12540 09.17	–	Метод спутниковых геодезических измерений (определен	$Mt=\sqrt{(0.07^2+0.07^2)}=0.10$

2. Сведения о характеристиках объекта недвижимости с кадастровым номером 48:19:6340104:45

№ п/п	Наименование характеристики	Значение характеристики
1	2	3
1.	Вид объекта недвижимости	Здание
2.	Ранее присвоенный государственный учетный номер (инвентарный) здания, сооружения, объекта незавершенного строительства	–
3.	Кадастровый номер земельного участка (земельных участков), в границах которого (которых) расположены здание, сооружение, объект незавершенного строительства	48:19:6340104:13
4.	Уникальный учетный номер кадастрового квартала, в границах которого расположены здание, сооружение, объект незавершенного строительства	48:19:6340104
5.	Адрес здания, сооружения, объекта незавершенного строительства	Липецкая обл., Елец г, Садовая ул, 15 д
5.1	Сведения о местоположении здания, сооружения, объекта незавершенного строительства (при отсутствии адреса) в структурированном в соответствии с федеральной информационной адресной системой виде	–
5.2	Дополнительные сведения о местоположении	–
6.	Иные сведения	–

3. Пояснения к сведениям об объекте недвижимости с кадастровым номером 48:19:6340104:45

1. –

**Описание местоположения зданий, сооружений,
объектов незавершенного строительства на земельном участке**

1. Сведения о характерных точках контура объекта недвижимости с кадастровым номером 48:19:6340104:49

Система координат МСК-48, зона 1

Зона № 1

Обозначение характерных точек контура	Содержатся в Едином государственном реестре недвижимости			Определены в ходе выполнения комплексных кадастровых работ			Метод определения координат	Формулы, примененные для расчета средней квадратической погрешности определения координат характерных точек (M_t), м, с подставленными в такие формулы значениями и итоговые (вычисленные) значения M_t , м
	Координаты, м		Радиус, м	Координаты, м		Радиус, м		
	X	Y	R	X	Y	R		
1	2	3	4	5	6	7	8	9
н170	–	–	–	41919 1.37	12540 30.46	–	Метод спутниковых геодезических измерений (определен)	$M_t = \sqrt{(0.07^2 + 0.07^2)} = 0.10$
н180	–	–	–	41919 4.32	12540 49.72	–	Метод спутниковых геодезических измерений (определен)	$M_t = \sqrt{(0.07^2 + 0.07^2)} = 0.10$
н190	–	–	–	41918 6.96	12540 50.84	–	Метод спутниковых геодезических измерений (определен)	$M_t = \sqrt{(0.07^2 + 0.07^2)} = 0.10$

н200	–	–	–	41918 4.47	12540 34.57	–	Метод спутниковых геодезических измерений (определен	$Mt=\sqrt{(0.07^2+0.07^2)}=0.10$
н210	–	–	–	41918 3.13	12540 34.78	–	Метод спутниковых геодезических измерений (определен	$Mt=\sqrt{(0.07^2+0.07^2)}=0.10$
н220	–	–	–	41918 2.67	12540 31.80	–	Метод спутниковых геодезических измерений (определен	$Mt=\sqrt{(0.07^2+0.07^2)}=0.10$
н170	–	–	–	41919 1.37	12540 30.46	–	Метод спутниковых геодезических измерений (определен	$Mt=\sqrt{(0.07^2+0.07^2)}=0.10$

2. Сведения о характеристиках объекта недвижимости с кадастровым номером 48:19:6340104:49

№ п/п	Наименование характеристики	Значение характеристики
1	2	3
1.	Вид объекта недвижимости	Здание
2.	Ранее присвоенный государственный учетный номер (инвентарный) здания, сооружения, объекта незавершенного строительства	–
3.	Кадастровый номер земельного участка (земельных участков), в границах которого (которых) расположены здание, сооружение, объект незавершенного строительства	48:19:6340104:12
4.	Уникальный учетный номер кадастрового квартала, в границах которого расположены здание, сооружение, объект незавершенного строительства	48:19:6340104
5.	Адрес здания, сооружения, объекта незавершенного строительства	Липецкая обл., Елец г, Садовая ул, 13 д
5.1	Сведения о местоположении здания, сооружения, объекта незавершенного строительства (при отсутствии адреса) в структурированном в соответствии с федеральной информационной адресной системой виде	–
5.2	Дополнительные сведения о местоположении	–
6.	Иные сведения	–

3. Пояснения к сведениям об объекте недвижимости с кадастровым номером 48:19:6340104:49

1.	–
----	---

**Описание местоположения зданий, сооружений,
объектов незавершенного строительства на земельном участке**

1. Сведения о характерных точках контура объекта недвижимости с кадастровым номером 48:19:6340104:30

Система координат МСК-48, зона 1

Зона № 1

Обозначение характерных точек контура	Содержатся в Едином государственном реестре недвижимости		Определены в ходе выполнения комплексных кадастровых работ			Метод определения координат	Формулы, примененные для расчета средней квадратической погрешности определения координат характерных точек (M_t), м, с подставленными в такие формулы значениями и итоговые (вычисленные) значения M_t , м	
	Координаты, м		Координаты, м		Радиус, м			
	X	Y	X	Y	R			
1	2	3	4	5	6	7	8	9
н230	–	–	–	41919 8.89	12540 82.75	–	Метод спутниковых геодезических измерений (определен)	$M_t = \sqrt{(0.07^2 + 0.07^2)} = 0.10$
н240	–	–	–	41920 0.88	12540 94.60	–	Метод спутниковых геодезических измерений (определен)	$M_t = \sqrt{(0.07^2 + 0.07^2)} = 0.10$
н250	–	–	–	41919 3.62	12540 95.82	–	Метод спутниковых геодезических измерений (определен)	$M_t = \sqrt{(0.07^2 + 0.07^2)} = 0.10$
н260	–	–	–	41919 2.47	12540 88.95	–	Метод спутниковых геодезических измерений	$M_t = \sqrt{(0.07^2 + 0.07^2)} = 0.10$

							(определен	
н270	–	–	–	41918 9.20	12540 89.50	–	Метод спутниковых геодезических измерений (определен	$Mt=\sqrt{(0.07^2+0.07^2)}=0.10$
н280	–	–	–	41918 8.36	12540 84.52	–	Метод спутниковых геодезических измерений (определен	$Mt=\sqrt{(0.07^2+0.07^2)}=0.10$
н230	–	–	–	41919 8.89	12540 82.75	–	Метод спутниковых геодезических измерений (определен	$Mt=\sqrt{(0.07^2+0.07^2)}=0.10$

2. Сведения о характеристиках объекта недвижимости с кадастровым номером 48:19:6340104:30

№ п/п	Наименование характеристики	Значение характеристики
1	2	3
1.	Вид объекта недвижимости	Здание
2.	Ранее присвоенный государственный учетный номер (инвентарный) здания, сооружения, объекта незавершенного строительства	–
3.	Кадастровый номер земельного участка (земельных участков), в границах которого (которых) расположены здание, сооружение, объект незавершенного строительства	48:19:6340104:10
4.	Уникальный учетный номер кадастрового квартала, в границах которого расположены здание, сооружение, объект незавершенного строительства	48:19:6340104
5.	Адрес здания, сооружения, объекта незавершенного строительства	Липецкая обл., Елец г, Садовая ул, 9 д
5.1	Сведения о местоположении здания, сооружения, объекта незавершенного строительства (при отсутствии адреса) в структурированном в соответствии с федеральной информационной адресной системой виде	–
5.2	Дополнительные сведения о местоположении	–
6.	Иные сведения	–

3. Пояснения к сведениям об объекте недвижимости с кадастровым номером 48:19:6340104:30

1.	–
----	---

**Описание местоположения зданий, сооружений,
объектов незавершенного строительства на земельном участке**

1. Сведения о характерных точках контура объекта недвижимости с кадастровым номером 48:19:6340104:28

Система координат МСК-48, зона 1

Зона № 1

Обозначение характерных точек контура	Содержатся в Едином государственном реестре недвижимости		Определены в ходе выполнения комплексных кадастровых работ			Метод определения координат	Формулы, примененные для расчета средней квадратической погрешности определения координат характерных точек (M_t), м, с подставленными в такие формулы значениями и итоговые (вычисленные) значения M_t , м	
	Координаты, м		Координаты, м		Радиус, м			
	X	Y	X	Y	R			
1	2	3	4	5	6	7	8	9
н290	–	–	–	41921 5.76	12541 62.03	–	Метод спутниковых геодезических измерений (определен	$M_t = \sqrt{(0.07^2 + 0.07^2)} = 0.10$
н300	–	–	–	41921 6.26	12541 65.01	–	Метод спутниковых геодезических измерений (определен	$M_t = \sqrt{(0.07^2 + 0.07^2)} = 0.10$
н310	–	–	–	41921 5.57	12541 65.12	–	Метод спутниковых геодезических измерений (определен	$M_t = \sqrt{(0.07^2 + 0.07^2)} = 0.10$
н320	–	–	–	41921 6.33	12541 69.67	–	Метод спутниковых геодезических измерений (определен	$M_t = \sqrt{(0.07^2 + 0.07^2)} = 0.10$
н330	–	–	–	41921	12541	–	Метод	$M_t = \sqrt{(0.07^2 + 0.07^2)} = 0.10$

				2.16	70.37		спутниковых геодезических измерений (определен	
н34О	–	–	–	41921 2.40	12541 71.77	–	Метод спутниковых геодезических измерений (определен	$Mt=\sqrt{(0.07^2+0.07^2)}=0.10$
н35О	–	–	–	41920 5.71	12541 72.89	–	Метод спутниковых геодезических измерений (определен	$Mt=\sqrt{(0.07^2+0.07^2)}=0.10$
н36О	–	–	–	41920 3.61	12541 60.42	–	Метод спутниковых геодезических измерений (определен	$Mt=\sqrt{(0.07^2+0.07^2)}=0.10$
н37О	–	–	–	41921 0.30	12541 59.30	–	Метод спутниковых геодезических измерений (определен	$Mt=\sqrt{(0.07^2+0.07^2)}=0.10$
н38О	–	–	–	41921 0.71	12541 61.71	–	Метод спутниковых геодезических измерений (определен	$Mt=\sqrt{(0.07^2+0.07^2)}=0.10$
н39О	–	–	–	41921 4.88	12541 61.01	–	Метод спутниковых геодезических измерений (определен	$Mt=\sqrt{(0.07^2+0.07^2)}=0.10$
н40О	–	–	–	41921 5.07	12541 62.14	–	Метод спутниковых геодезических измерений (определен	$Mt=\sqrt{(0.07^2+0.07^2)}=0.10$
н29О	–	–	–	41921 5.76	12541 62.03	–	Метод спутниковых геодезических измерений (определен	$Mt=\sqrt{(0.07^2+0.07^2)}=0.10$

2. Сведения о характеристиках объекта недвижимости с кадастровым номером 48:19:6340104:28

№ п/п	Наименование характеристики	Значение характеристики
1	2	3
1.	Вид объекта недвижимости	Здание

2.	Ранее присвоенный государственный учетный номер (инвентарный) здания, сооружения, объекта незавершенного строительства	–		
3.	Кадастровый номер земельного участка (земельных участков), в границах которого (которых) расположены здание, сооружение, объект незавершенного строительства	48:19:6340104:5		
4.	Уникальный учетный номер кадастрового квартала, в границах которого расположены здание, сооружение, объект незавершенного строительства	48:19:6340104		
5.	Адрес здания, сооружения, объекта незавершенного строительства	Липецкая обл., Елец г, Садовая ул, 3 д		
5.1	Сведения о местоположении здания, сооружения, объекта незавершенного строительства (при отсутствии адреса) в структурированном в соответствии с федеральной информационной адресной системой виде	–		
5.2	Дополнительные сведения о местоположении	–		
6.	Иные сведения	–		
3. Пояснения к сведениям об объекте недвижимости с кадастровым номером <u>48:19:6340104:28</u>				
1.	–			
Описание местоположения зданий, сооружений, объектов незавершенного строительства на земельном участке				
1. Сведения о характерных точках контура объекта недвижимости с кадастровым номером <u>48:19:6340104:69</u>				
Система координат <u>МСК-48, зона 1</u>		Зона № <u>1</u>		
Обозначение характерных точек контура	Содержатся в Едином государственном реестре недвижимости	Определены в ходе выполнения комплексных кадастровых работ	Метод определения координат	Формулы, примененные для расчета средней квадратической погрешности определения координат характерных точек

	Координаты, м		Радиус, м	Координаты, м		Радиус, м		(M _t), м, с подставленными в такие формулы значениями и итоговые (вычисленные) значения M _t , м
	X	Y	R	X	Y	R		
1	2	3	4	5	6	7	8	9
н41О	–	–	–	41921 5.04	12541 92.31	–	Метод спутниковых геодезических измерений (определен	$M_t = \sqrt{(0.07^2 + 0.07^2)} = 0.10$
н42О	–	–	–	41921 7.06	12542 03.45	–	Метод спутниковых геодезических измерений (определен	$M_t = \sqrt{(0.07^2 + 0.07^2)} = 0.10$
н43О	–	–	–	41921 3.11	12542 04.17	–	Метод спутниковых геодезических измерений (определен	$M_t = \sqrt{(0.07^2 + 0.07^2)} = 0.10$
н44О	–	–	–	41921 2.52	12542 00.61	–	Метод спутниковых геодезических измерений (определен	$M_t = \sqrt{(0.07^2 + 0.07^2)} = 0.10$
н45О	–	–	–	41920 8.58	12542 01.24	–	Метод спутниковых геодезических измерений (определен	$M_t = \sqrt{(0.07^2 + 0.07^2)} = 0.10$
н46О	–	–	–	41920 7.22	12541 93.72	–	Метод спутниковых геодезических измерений (определен	$M_t = \sqrt{(0.07^2 + 0.07^2)} = 0.10$
н41О	–	–	–	41921 5.04	12541 92.31	–	Метод спутниковых геодезических измерений	$M_t = \sqrt{(0.07^2 + 0.07^2)} = 0.10$

							(определен)	
2. Сведения о характеристиках объекта недвижимости с кадастровым номером <u>48:19:6340104:69</u>								
№ п/п	Наименование характеристики						Значение характеристики	
1	2						3	
1.	Вид объекта недвижимости						Здание	
2.	Ранее присвоенный государственный учетный номер (инвентарный) здания, сооружения, объекта незавершенного строительства						–	
3.	Кадастровый номер земельного участка (земельных участков), в границах которого (которых) расположены здание, сооружение, объект незавершенного строительства						48:19:6340104:4	
4.	Уникальный учетный номер кадастрового квартала, в границах которого расположены здание, сооружение, объект незавершенного строительства						48:19:6340104	
5.	Адрес здания, сооружения, объекта незавершенного строительства						Липецкая обл., Елец г, Садовая ул, 1 д	
5.1	Сведения о местоположении здания, сооружения, объекта незавершенного строительства (при отсутствии адреса) в структурированном в соответствии с федеральной информационной адресной системой виде						–	
5.2	Дополнительные сведения о местоположении						–	
6.	Иные сведения						–	
3. Пояснения к сведениям об объекте недвижимости с кадастровым номером <u>48:19:6340104:69</u>								
1.	–							
Описание местоположения зданий, сооружений, объектов незавершенного строительства на земельном участке								
1. Сведения о характерных точках контура объекта недвижимости с кадастровым номером <u>48:19:6340104:33</u>								
Система координат <u>МСК-48, зона 1</u>					Зона № <u>1</u>			
Обозначение характерных точек контура	Содержатся в Едином государственном реестре недвижимости	Определены в ходе выполнения комплексных кадастровых работ	Метод определения координат	Формулы, примененные для расчета средней квадратической погрешности определения координат характерных точек				

	Координаты, м		Радиус, м	Координаты, м		Радиус, м		(M _t), м, с подставленными в такие формулы значениями и итоговые (вычисленные) значения M _t , м
	X	Y	R	X	Y	R		
1	2	3	4	5	6	7	8	9
н470	–	–	–	41917 5.76	12539 27.19	–	Метод спутниковых геодезических измерений (определен	$M_t = \sqrt{(0.07^2 + 0.07^2)} = 0.10$
н480	–	–	–	41917 8.89	12539 47.91	–	Метод спутниковых геодезических измерений (определен	$M_t = \sqrt{(0.07^2 + 0.07^2)} = 0.10$
н490	–	–	–	41916 8.28	12539 49.52	–	Метод спутниковых геодезических измерений (определен	$M_t = \sqrt{(0.07^2 + 0.07^2)} = 0.10$
н500	–	–	–	41916 7.45	12539 43.96	–	Метод спутниковых геодезических измерений (определен	$M_t = \sqrt{(0.07^2 + 0.07^2)} = 0.10$
н510	–	–	–	41917 0.65	12539 43.48	–	Метод спутниковых геодезических измерений (определен	$M_t = \sqrt{(0.07^2 + 0.07^2)} = 0.10$
н520	–	–	–	41916 8.36	12539 28.31	–	Метод спутниковых геодезических измерений (определен	$M_t = \sqrt{(0.07^2 + 0.07^2)} = 0.10$
н470	–	–	–	41917 5.76	12539 27.19	–	Метод спутниковых геодезических измерений	$M_t = \sqrt{(0.07^2 + 0.07^2)} = 0.10$

							(определен)	
2. Сведения о характеристиках объекта недвижимости с кадастровым номером <u>48:19:6340104:33</u>								
№ п/п	Наименование характеристики						Значение характеристики	
1	2						3	
1.	Вид объекта недвижимости						Здание	
2.	Ранее присвоенный государственный учетный номер (инвентарный) здания, сооружения, объекта незавершенного строительства						–	
3.	Кадастровый номер земельного участка (земельных участков), в границах которого (которых) расположены здание, сооружение, объект незавершенного строительства						48:19:6340104:16	
4.	Уникальный учетный номер кадастрового квартала, в границах которого расположены здание, сооружение, объект незавершенного строительства						48:19:6340104	
5.	Адрес здания, сооружения, объекта незавершенного строительства						Липецкая обл., Елец г, Садовая ул, 21 д	
5.1	Сведения о местоположении здания, сооружения, объекта незавершенного строительства (при отсутствии адреса) в структурированном в соответствии с федеральной информационной адресной системой виде						–	
5.2	Дополнительные сведения о местоположении						–	
6.	Иные сведения						–	
3. Пояснения к сведениям об объекте недвижимости с кадастровым номером <u>48:19:6340104:33</u>								
1.	–							
Описание местоположения зданий, сооружений, объектов незавершенного строительства на земельном участке								
1. Сведения о характерных точках контура объекта недвижимости с кадастровым номером <u>48:19:6340104:43</u>								
Система координат <u>МСК-48, зона 1</u>					Зона № <u>1</u>			
Обозначение характерных точек контура	Содержатся в Едином государственном реестре недвижимости	Определены в ходе выполнения комплексных кадастровых работ	Метод определения координат	Формулы, примененные для расчета средней квадратической погрешности определения координат характерных точек				

	Координаты, м		Радиус, м	Координаты, м		Радиус, м		(M _t), м, с подставленными в такие формулы значениями и итоговые (вычисленные) значения M _t , м
	X	Y	R	X	Y	R		
1	2	3	4	5	6	7	8	9
н530	–	–	–	41907 8.65	12539 12.13	–	Метод спутниковых геодезических измерений (определен	$M_t = \sqrt{(0.07^2 + 0.07^2)} = 0.10$
н540	–	–	–	41907 8.71	12539 12.57	–	Метод спутниковых геодезических измерений (определен	$M_t = \sqrt{(0.07^2 + 0.07^2)} = 0.10$
н550	–	–	–	41908 0.64	12539 12.31	–	Метод спутниковых геодезических измерений (определен	$M_t = \sqrt{(0.07^2 + 0.07^2)} = 0.10$
н560	–	–	–	41908 1.13	12539 15.83	–	Метод спутниковых геодезических измерений (определен	$M_t = \sqrt{(0.07^2 + 0.07^2)} = 0.10$
н570	–	–	–	41907 9.19	12539 16.10	–	Метод спутниковых геодезических измерений (определен	$M_t = \sqrt{(0.07^2 + 0.07^2)} = 0.10$
н580	–	–	–	41908 0.94	12539 28.74	–	Метод спутниковых геодезических измерений (определен	$M_t = \sqrt{(0.07^2 + 0.07^2)} = 0.10$
н590	–	–	–	41907 3.78	12539 29.73	–	Метод спутниковых геодезических измерений	$M_t = \sqrt{(0.07^2 + 0.07^2)} = 0.10$

							(определен	
н600	–	–	–	41907 1.49	12539 13.12	–	Метод спутниковых геодезических измерений (определен	$Mt=\sqrt{(0.07^2+0.07^2)}=0.10$
н530	–	–	–	41907 8.65	12539 12.13	–	Метод спутниковых геодезических измерений (определен	$Mt=\sqrt{(0.07^2+0.07^2)}=0.10$

2. Сведения о характеристиках объекта недвижимости с кадастровым номером 48:19:6340104:43

№ п/п	Наименование характеристики	Значение характеристики
1	2	3
1.	Вид объекта недвижимости	Здание
2.	Ранее присвоенный государственный учетный номер (инвентарный) здания, сооружения, объекта незавершенного строительства	–
3.	Кадастровый номер земельного участка (земельных участков), в границах которого (которых) расположены здание, сооружение, объект незавершенного строительства	48:19:6340104:25
4.	Уникальный учетный номер кадастрового квартала, в границах которого расположены здание, сооружение, объект незавершенного строительства	48:19:6340104
5.	Адрес здания, сооружения, объекта незавершенного строительства	Липецкая обл., Елец г, Мичурина ул, 34 д
5.1	Сведения о местоположении здания, сооружения, объекта незавершенного строительства (при отсутствии адреса) в структурированном в соответствии с федеральной информационной адресной системой виде	–
5.2	Дополнительные сведения о местоположении	–
6.	Иные сведения	–

3. Пояснения к сведениям об объекте недвижимости с кадастровым номером 48:19:6340104:43

1.	–
----	---

**Описание местоположения зданий, сооружений,
объектов незавершенного строительства на земельном участке**

1. Сведения о характерных точках контура объекта недвижимости с кадастровым номером 48:19:6340104:42

Система координат МСК-48, зона 1

Зона № 1

Обозначение характерных точек контура	Содержатся в Едином государственном реестре недвижимости			Определены в ходе выполнения комплексных кадастровых работ			Метод определения координат	Формулы, примененные для расчета средней квадратической погрешности определения координат характерных точек (M_t), м, с подставленными в такие формулы значениями и итоговые (вычисленные) значения M_t , м
	Координаты, м		Радиус, м	Координаты, м		Радиус, м		
	X	Y	R	X	Y	R		
1	2	3	4	5	6	7	8	9
н61О	–	–	–	41908 8.59	12539 41.75	–	Метод спутниковых геодезических измерений (определен	$M_t = \sqrt{(0.07^2 + 0.07^2)} = 0.10$
н62О	–	–	–	41909 0.99	12539 62.07	–	Метод спутниковых геодезических измерений (определен	$M_t = \sqrt{(0.07^2 + 0.07^2)} = 0.10$
н63О	–	–	–	41907 8.88	12539 63.79	–	Метод спутниковых геодезических измерений (определен	$M_t = \sqrt{(0.07^2 + 0.07^2)} = 0.10$
н64О	–	–	–	41907 8.31	12539 59.02	–	Метод спутниковых геодезических измерений (определен	$M_t = \sqrt{(0.07^2 + 0.07^2)} = 0.10$
н65О	–	–	–	41907 6.05	12539 59.34	–	Метод спутниковых геодезических измерений (определен	$M_t = \sqrt{(0.07^2 + 0.07^2)} = 0.10$
н66О	–	–	–	41907	12539	–	Метод спутниковых	$M_t = \sqrt{(0.07^2 + 0.07^2)} = 0.10$

				5.52	54.87		геодезических измерений (определен)	
н67О	–	–	–	41907 7.79	12539 54.61	–	Метод спутниковых геодезических измерений (определен)	$Mt=\sqrt{(0.07^2+0.07^2)}=0.10$
н68О	–	–	–	41907 6.44	12539 43.19	–	Метод спутниковых геодезических измерений (определен)	$Mt=\sqrt{(0.07^2+0.07^2)}=0.10$
н61О	–	–	–	41908 8.59	12539 41.75	–	Метод спутниковых геодезических измерений (определен)	$Mt=\sqrt{(0.07^2+0.07^2)}=0.10$

2. Сведения о характеристиках объекта недвижимости с кадастровым номером 48:19:6340104:42

№ п/п	Наименование характеристики	Значение характеристики
1	2	3
1.	Вид объекта недвижимости	Здание
2.	Ранее присвоенный государственный учетный номер (инвентарный) здания, сооружения, объекта незавершенного строительства	–
3.	Кадастровый номер земельного участка (земельных участков), в границах которого (которых) расположены здание, сооружение, объект незавершенного строительства	48:19:6340104:24
4.	Уникальный учетный номер кадастрового квартала, в границах которого расположены здание, сооружение, объект незавершенного строительства	48:19:6340104
5.	Адрес здания, сооружения, объекта незавершенного строительства	–
5.1	Сведения о местоположении здания, сооружения, объекта незавершенного строительства (при отсутствии адреса) в структурированном в соответствии с федеральной информационной адресной системой виде	Липецкая обл., Елец г, Мичурина ул, 32 д
5.2	Дополнительные сведения о местоположении	–
6.	Иные сведения	–

3. Пояснения к сведениям об объекте недвижимости с кадастровым номером 48:19:6340104:42

1.	–
----	---

Описание местоположения зданий, сооружений,

объектов незавершенного строительства на земельном участке

1. Сведения о характерных точках контура объекта недвижимости с кадастровым номером 48:19:6340104:40

Система координат МСК-48, зона 1

Зона № 1

Обозначение характерных точек контура	Содержатся в Едином государственном реестре недвижимости			Определены в ходе выполнения комплексных кадастровых работ			Метод определения координат	Формулы, примененные для расчета средней квадратической погрешности определения координат характерных точек (M_t), м, с подставленными в такие формулы значениями и итоговые (вычисленные) значения M_t , м
	Координаты, м		Радиус, м	Координаты, м		Радиус, м		
	X	Y	R	X	Y	R		
1	2	3	4	5	6	7	8	9
н69О	–	–	–	41910 1.58	12540 46.90	–	Метод спутниковых геодезических измерений (определен)	$M_t = \sqrt{(0.07^2 + 0.07^2)} = 0.10$
н70О	–	–	–	41910 2.57	12540 54.12	–	Метод спутниковых геодезических измерений (определен)	$M_t = \sqrt{(0.07^2 + 0.07^2)} = 0.10$
н71О	–	–	–	41910 5.08	12540 53.77	–	Метод спутниковых геодезических измерений (определен)	$M_t = \sqrt{(0.07^2 + 0.07^2)} = 0.10$
н72О	–	–	–	41910 6.48	12540 63.93	–	Метод спутниковых геодезических измерений (определен)	$M_t = \sqrt{(0.07^2 + 0.07^2)} = 0.10$

н73О	–	–	–	41909 8.58	12540 65.02	–	Метод спутниковых геодезических измерений (определен	$Mt=\sqrt{(0.07^2+0.07^2)}=0.10$
н74О	–	–	–	41909 8.44	12540 63.98	–	Метод спутниковых геодезических измерений (определен	$Mt=\sqrt{(0.07^2+0.07^2)}=0.10$
н75О	–	–	–	41909 5.24	12540 64.42	–	Метод спутниковых геодезических измерений (определен	$Mt=\sqrt{(0.07^2+0.07^2)}=0.10$
н76О	–	–	–	41909 2.99	12540 48.08	–	Метод спутниковых геодезических измерений (определен	$Mt=\sqrt{(0.07^2+0.07^2)}=0.10$
н69О	–	–	–	41910 1.58	12540 46.90	–	Метод спутниковых геодезических измерений (определен	$Mt=\sqrt{(0.07^2+0.07^2)}=0.10$

2. Сведения о характеристиках объекта недвижимости с кадастровым номером 48:19:6340104:40

№ п/п	Наименование характеристики	Значение характеристики
1	2	3
1.	Вид объекта недвижимости	Здание
2.	Ранее присвоенный государственный учетный номер (инвентарный) здания, сооружения, объекта незавершенного строительства	–
3.	Кадастровый номер земельного участка (земельных участков), в границах которого (которых) расположены здание, сооружение, объект незавершенного строительства	48:19:6340104:21
4.	Уникальный учетный номер кадастрового квартала, в границах которого расположены здание, сооружение, объект незавершенного строительства	48:19:6340104
5.	Адрес здания, сооружения, объекта незавершенного строительства	–
5.1	Сведения о местоположении здания, сооружения, объекта незавершенного строительства (при отсутствии адреса) в структурированном в соответствии с федеральной информационной адресной системой виде	Липецкая обл., Елец г, Мичурина ул, 24 д
5.2	Дополнительные сведения о местоположении	–

6.	Иные сведения						–	
3. Пояснения к сведениям об объекте недвижимости с кадастровым номером 48:19:6340104:40								
1.	–							
Описание местоположения зданий, сооружений, объектов незавершенного строительства на земельном участке								
1. Сведения о характерных точках контура объекта недвижимости с кадастровым номером 48:19:6340104:38								
Система координат <u>МСК-48, зона 1</u>				Зона № <u>1</u>				
Обозначение характерных точек контура	Содержатся в Едином государственном реестре недвижимости			Определены в ходе выполнения комплексных кадастровых работ			Метод определения координат	Формулы, примененные для расчета средней квадратической погрешности определения координат характерных точек (M_t), м, с подставленными в такие формулы значениями и итоговые (вычисленные) значения M_t , м
	Координаты, м		Радиус, м	Координаты, м		Радиус, м		
	X	Y	R	X	Y	R		
1	2	3	4	5	6	7	8	9
н77О	–	–	–	41911 0.38	12540 96.57	–	Метод спутниковых геодезических измерений (определен)	$M_t = \sqrt{(0.07^2 + 0.07^2)} = 0.10$
н78О	–	–	–	41911 1.23	12541 02.75	–	Метод спутниковых геодезических измерений (определен)	$M_t = \sqrt{(0.07^2 + 0.07^2)} = 0.10$
н79О	–	–	–	41910 7.37	12541 03.29	–	Метод спутниковых геодезических измерений	$M_t = \sqrt{(0.07^2 + 0.07^2)} = 0.10$

							(определен	
н80О	–	–	–	41910 8.69	12541 12.79	–	Метод спутниковых геодезических измерений (определен	$Mt=\sqrt{(0.07^2+0.07^2)}=0.10$
н81О	–	–	–	41909 8.50	12541 14.20	–	Метод спутниковых геодезических измерений (определен	$Mt=\sqrt{(0.07^2+0.07^2)}=0.10$
н82О	–	–	–	41909 7.85	12541 09.45	–	Метод спутниковых геодезических измерений (определен	$Mt=\sqrt{(0.07^2+0.07^2)}=0.10$
н83О	–	–	–	41910 1.02	12541 09.01	–	Метод спутниковых геодезических измерений (определен	$Mt=\sqrt{(0.07^2+0.07^2)}=0.10$
н84О	–	–	–	41909 9.52	12540 98.07	–	Метод спутниковых геодезических измерений (определен	$Mt=\sqrt{(0.07^2+0.07^2)}=0.10$
н77О	–	–	–	41911 0.38	12540 96.57	–	Метод спутниковых геодезических измерений (определен	$Mt=\sqrt{(0.07^2+0.07^2)}=0.10$

2. Сведения о характеристиках объекта недвижимости с кадастровым номером 48:19:6340104:38

№ п/п	Наименование характеристики	Значение характеристики
1	2	3
1.	Вид объекта недвижимости	Здание
2.	Ранее присвоенный государственный учетный номер (инвентарный) здания, сооружения, объекта незавершенного строительства	–
3.	Кадастровый номер земельного участка (земельных участков), в границах которого (которых) расположены здание, сооружение, объект незавершенного строительства	48:19:6340104:19
4.	Уникальный учетный номер кадастрового квартала, в границах которого расположены здание, сооружение, объект незавершенного строительства	48:19:6340104
5.	Адрес здания, сооружения, объекта незавершенного строительства	Липецкая обл., Елец г, Мичурина ул, 20 д

5.1	Сведения о местоположении здания, сооружения, объекта незавершенного строительства (при отсутствии адреса) в структурированном в соответствии с федеральной информационной адресной системой виде	–
5.2	Дополнительные сведения о местоположении	–
6.	Иные сведения	–

3. Пояснения к сведениям об объекте недвижимости с кадастровым номером 48:19:6340104:38

1.	–
----	---

**Описание местоположения зданий, сооружений,
объектов незавершенного строительства на земельном участке**

1. Сведения о характерных точках контура объекта недвижимости с кадастровым номером 48:19:6340104:37

Система координат МСК-48, зона 1

Зона № 1

Обозначение характерных точек контура	Содержатся в Едином государственном реестре недвижимости		Определены в ходе выполнения комплексных кадастровых работ			Метод определения координат	Формулы, примененные для расчета средней квадратической погрешности определения координат характерных точек (M_t), м, с подставленными в такие формулы значениями и итоговые (вычисленные) значения M_t , м	
	Координаты, м		Координаты, м		Радиус, м			
	X	Y	X	Y	R			
1	2	3	4	5	6	7	8	9
н850	–	–	–	41911 5.45	12541 20.80	–	Метод спутниковых геодезических измерений (определен	$M_t = \sqrt{(0.07^2 + 0.07^2)} = 0.10$
н860	–	–	–	41911 6.59	12541 30.08	–	Метод спутниковых геодезических	$M_t = \sqrt{(0.07^2 + 0.07^2)} = 0.10$

							измерений (определен	
н870	–	–	–	41911 1.64	12541 30.69	–	Метод спутниковых геодезических измерений (определен	$Mt=\sqrt{(0.07^2+0.07^2)}=0.10$
н880	–	–	–	41911 2.61	12541 38.61	–	Метод спутниковых геодезических измерений (определен	$Mt=\sqrt{(0.07^2+0.07^2)}=0.10$
н890	–	–	–	41910 5.91	12541 39.43	–	Метод спутниковых геодезических измерений (определен	$Mt=\sqrt{(0.07^2+0.07^2)}=0.10$
н900	–	–	–	41910 3.78	12541 22.24	–	Метод спутниковых геодезических измерений (определен	$Mt=\sqrt{(0.07^2+0.07^2)}=0.10$
н850	–	–	–	41911 5.45	12541 20.80	–	Метод спутниковых геодезических измерений (определен	$Mt=\sqrt{(0.07^2+0.07^2)}=0.10$

2. Сведения о характеристиках объекта недвижимости с кадастровым номером 48:19:6340104:37

№ п/п	Наименование характеристики	Значение характеристики
1	2	3
1.	Вид объекта недвижимости	Здание
2.	Ранее присвоенный государственный учетный номер (инвентарный) здания, сооружения, объекта незавершенного строительства	–
3.	Кадастровый номер земельного участка (земельных участков), в границах которого (которых) расположены здание, сооружение, объект незавершенного строительства	48:19:6340104:6
4.	Уникальный учетный номер кадастрового квартала, в границах которого расположены здание, сооружение, объект незавершенного строительства	48:19:6340104
5.	Адрес здания, сооружения, объекта незавершенного строительства	–
5.1	Сведения о местоположении здания, сооружения, объекта незавершенного строительства (при отсутствии адреса) в структурированном в соответствии с федеральной информационной адресной системой виде	Липецкая обл., Елец г, Мичурина ул, 18 д

5.2	Дополнительные сведения о местоположении	–
6.	Иные сведения	–

3. Пояснения к сведениям об объекте недвижимости с кадастровым номером 48:19:6340104:37

1.	–
----	---

**Описание местоположения зданий, сооружений,
объектов незавершенного строительства на земельном участке**

1. Сведения о характерных точках контура объекта недвижимости с кадастровым номером 48:19:6340104:36

Система координат МСК-48, зона 1

Зона № 1

Обозначение характерных точек контура	Содержатся в Едином государственном реестре недвижимости			Определены в ходе выполнения комплексных кадастровых работ			Метод определения координат	Формулы, примененные для расчета средней квадратической погрешности определения координат характерных точек (M_t), м, с подставленными в такие формулы значениями и итоговые (вычисленные) значения M_t , м
	Координаты, м		Радиус, м	Координаты, м		Радиус, м		
	X	Y	R	X	Y	R		
1	2	3	4	5	6	7	8	9
н91О	–	–	–	41911 4.69	12541 48.86	–	Метод спутниковых геодезических измерений (определен)	$M_t = \sqrt{(0.07^2 + 0.07^2)} = 0.10$
н92О	–	–	–	41911 6.90	12541 64.86	–	Метод спутниковых геодезических измерений (определен)	$M_t = \sqrt{(0.07^2 + 0.07^2)} = 0.10$
н93О	–	–	–	41911	12541	–	Метод спутниковых	$M_t = \sqrt{(0.07^2 + 0.07^2)} = 0.10$

				0.19	65.79		геодезических измерений (определен	
н94О	–	–	–	41910 9.24	12541 58.94	–	Метод спутниковых геодезических измерений (определен	$Mt=\sqrt{(0.07^2+0.07^2)}=0.10$
н95О	–	–	–	41910 6.29	12541 59.35	–	Метод спутниковых геодезических измерений (определен	$Mt=\sqrt{(0.07^2+0.07^2)}=0.10$
н96О	–	–	–	41910 5.62	12541 54.51	–	Метод спутниковых геодезических измерений (определен	$Mt=\sqrt{(0.07^2+0.07^2)}=0.10$
н97О	–	–	–	41910 8.57	12541 54.10	–	Метод спутниковых геодезических измерений (определен	$Mt=\sqrt{(0.07^2+0.07^2)}=0.10$
н98О	–	–	–	41910 7.98	12541 49.78	–	Метод спутниковых геодезических измерений (определен	$Mt=\sqrt{(0.07^2+0.07^2)}=0.10$
н91О	–	–	–	41911 4.69	12541 48.86	–	Метод спутниковых геодезических измерений (определен	$Mt=\sqrt{(0.07^2+0.07^2)}=0.10$

2. Сведения о характеристиках объекта недвижимости с кадастровым номером 48:19:6340104:36

№ п/п	Наименование характеристики	Значение характеристики
1	2	3
1.	Вид объекта недвижимости	Здание
2.	Ранее присвоенный государственный учетный номер (инвентарный) здания, сооружения, объекта незавершенного строительства	–
3.	Кадастровый номер земельного участка (земельных участков), в границах которого (которых) расположены здание, сооружение, объект незавершенного строительства	48:19:6340104:18
4.	Уникальный учетный номер кадастрового квартала, в границах которого расположены здание, сооружение, объект незавершенного строительства	48:19:6340104

5.	Адрес здания, сооружения, объекта незавершенного строительства	–
5.1	Сведения о местоположении здания, сооружения, объекта незавершенного строительства (при отсутствии адреса) в структурированном в соответствии с федеральной информационной адресной системой виде	Липецкая обл., Елец г, Мичурина ул, 16 д
5.2	Дополнительные сведения о местоположении	–
6.	Иные сведения	–

3. Пояснения к сведениям об объекте недвижимости с кадастровым номером 48:19:6340104:36

1.	–
----	---

**Описание местоположения зданий, сооружений,
объектов незавершенного строительства на земельном участке**

1. Сведения о характерных точках контура объекта недвижимости с кадастровым номером 48:19:6340104:47

Система координат МСК-48, зона 1

Зона № 1

Обозначение характерных точек контура	Содержатся в Едином государственном реестре недвижимости		Определены в ходе выполнения комплексных кадастровых работ			Метод определения координат	Формулы, примененные для расчета средней квадратической погрешности определения координат характерных точек (M_t), м, с подставленными в такие формулы значениями и итоговые (вычисленные) значения M_t , м	
	Координаты, м		Координаты, м		Радиус, м			
	X	Y	X	Y	R			
1	2	3	4	5	6	7	8	9
н990	–	–	–	41909 1.63	12539 98.96	–	Метод спутниковых геодезических измерений (определен	$M_t = \sqrt{(0.07^2 + 0.07^2)} = 0.10$

н100О	–	–	–	41909 3.52	12540 12.68	–	Метод спутниковых геодезических измерений (определен	$Mt=\sqrt{(0.07^2+0.07^2)}=0.10$
н101О	–	–	–	41908 6.39	12540 13.66	–	Метод спутниковых геодезических измерений (определен	$Mt=\sqrt{(0.07^2+0.07^2)}=0.10$
н102О	–	–	–	41908 4.50	12539 99.94	–	Метод спутниковых геодезических измерений (определен	$Mt=\sqrt{(0.07^2+0.07^2)}=0.10$
н99О	–	–	–	41909 1.63	12539 98.96	–	Метод спутниковых геодезических измерений (определен	$Mt=\sqrt{(0.07^2+0.07^2)}=0.10$

2. Сведения о характеристиках объекта недвижимости с кадастровым номером 48:19:6340104:47

№ п/п	Наименование характеристики	Значение характеристики
1	2	3
1.	Вид объекта недвижимости	Здание
2.	Ранее присвоенный государственный учетный номер (инвентарный) здания, сооружения, объекта незавершенного строительства	–
3.	Кадастровый номер земельного участка (земельных участков), в границах которого (которых) расположены здание, сооружение, объект незавершенного строительства	48:19:6340104:22
4.	Уникальный учетный номер кадастрового квартала, в границах которого расположены здание, сооружение, объект незавершенного строительства	48:19:6340104
5.	Адрес здания, сооружения, объекта незавершенного строительства	Липецкая обл., Елец г, Мичурина ул, 28 д
5.1	Сведения о местоположении здания, сооружения, объекта незавершенного строительства (при отсутствии адреса) в структурированном в соответствии с федеральной информационной адресной системой виде	–
5.2	Дополнительные сведения о местоположении	–
6.	Иные сведения	–

3. Пояснения к сведениям об объекте недвижимости с кадастровым номером 48:19:6340104:47

1.	–
----	---

Сведения о зданиях, сооружениях, объектах незавершенного строительства, необходимые для исправления реестровых ошибок в сведениях об описании их местоположения

1. Сведения о характерных точках контура Здание

вид объекта недвижимости (здание, сооружение, объект незавершенного строительства)

с кадастровым номером 48:19:6340104:35

Система координат МСК-48, зона 1

Зона № 1

Обозначение характерных точек контура	Содержащиеся в Едином государственном реестре недвижимости		Определены в ходе выполнения комплексных кадастровых работ			Метод определения координат	Формулы, примененные для расчета средней квадратической погрешности определения координат характерных точек (M_t), м, с подставленными в такие формулы значениями и итоговые (вычисленные) значения M_t , м	
	координаты, м		радиус, м		координаты, м			
	X	Y	R	X	Y			R
1	2	3	4	5	6	7	8	9
1	419098 .47	125397 9.95	–	41909 9.04	12539 80.60	–	Метод спутниковых геодезических измерений (определений)	$M_t = \sqrt{(0.07^2 + 0.07^2)} = 0.10$
2	419098 .73	125398 0.80	–	41909 9.30	12539 81.45	–	Метод спутниковых геодезических измерений (определений)	$M_t = \sqrt{(0.07^2 + 0.07^2)} = 0.10$
3	419099 .19	125398 4.06	–	41909 9.76	12539 84.71	–	Метод спутниковых геодезических измерений (определений)	$M_t = \sqrt{(0.07^2 + 0.07^2)} = 0.10$
4	419101 .29	125398 3.77	–	41910 1.86	12539 84.42	–	Метод спутниковых геодезических измерений (определений)	$M_t = \sqrt{(0.07^2 + 0.07^2)} = 0.10$
5	419101 .74	125398 7.02	–	41910 2.31	12539 87.67	–	Метод спутниковых геодезических измерений (определений)	$M_t = \sqrt{(0.07^2 + 0.07^2)} = 0.10$

6	419089 .25	125398 8.77	–	41908 9.82	12539 89.42	–	Метод спутниковых геодезических измерений (определений)	$Mt=\sqrt{(0.07^2+0.07^2)}=0.10$
7	419088 .68	125398 4.75	–	41908 9.25	12539 85.40	–	Метод спутниковых геодезических измерений (определений)	$Mt=\sqrt{(0.07^2+0.07^2)}=0.10$
8	419087 .17	125398 4.96	–	41908 7.74	12539 85.61	–	Метод спутниковых геодезических измерений (определений)	$Mt=\sqrt{(0.07^2+0.07^2)}=0.10$
9	419086 .85	125398 2.74	–	41908 7.42	12539 83.39	–	Метод спутниковых геодезических измерений (определений)	$Mt=\sqrt{(0.07^2+0.07^2)}=0.10$
10	419089 .16	125398 2.42	–	41908 9.73	12539 83.07	–	Метод спутниковых геодезических измерений (определений)	$Mt=\sqrt{(0.07^2+0.07^2)}=0.10$
11	419089 .17	125398 2.51	–	41908 9.74	12539 83.16	–	Метод спутниковых геодезических измерений (определений)	$Mt=\sqrt{(0.07^2+0.07^2)}=0.10$
12	419090 .17	125398 2.37	–	41909 0.74	12539 83.02	–	Метод спутниковых геодезических измерений (определений)	$Mt=\sqrt{(0.07^2+0.07^2)}=0.10$
13	419090 .04	125398 1.50	–	41909 0.61	12539 82.15	–	Метод спутниковых геодезических измерений (определений)	$Mt=\sqrt{(0.07^2+0.07^2)}=0.10$
14	419095 .27	125398 0.77	–	41909 5.84	12539 81.42	–	Метод спутниковых геодезических измерений (определений)	$Mt=\sqrt{(0.07^2+0.07^2)}=0.10$
15	419095 .70	125398 0.57	–	41909 6.27	12539 81.22	–	Метод спутниковых геодезических измерений (определений)	$Mt=\sqrt{(0.07^2+0.07^2)}=0.10$

1	419098 .47	125397 9.95	–	41909 9.04	12539 80.60	–	Метод спутниковых геодезических измерений (определений)	$M_t = \sqrt{(0.07^2 + 0.07^2)} = 0.10$
---	---------------	----------------	---	---------------	----------------	---	---	---

2. Иные сведения об объекте недвижимости с кадастровым номером 48:19:6340104:35

1.–

3. Пояснения к сведениям об объекте недвижимости с кадастровым номером 48:19:6340104:35

1. –

Сведения о зданиях, сооружениях, объектах незавершенного строительства, необходимые для исправления реестровых ошибок в сведениях об описании их местоположения

1. Сведения о характерных точках контура Здание

вид объекта недвижимости (здание, сооружение, объект незавершенного строительства)

с кадастровым номером 48:19:6340104:355

Система координат МСК-48, зона 1

Зона № 1

Обозначение характерных точек контура	Содержащиеся в Едином государственном реестре недвижимости			Определены в ходе выполнения комплексных кадастровых работ			Метод определения координат	Формулы, примененные для расчета средней квадратической погрешности определения координат характерных точек (M_t), м, с подставленными в такие формулы значениями и итоговые (вычисленные) значения M_t , м
	координаты, м		радиус, м	координаты, м		радиус, м		
	X	Y	R	X	Y	R		
1	2	3	4	5	6	7	8	9
1	419087 .10	125397 3.04	–	41908 7.39	12539 73.56	–	Метод спутниковых геодезических измерений (определений)	$M_t = \sqrt{(0.07^2 + 0.07^2)} = 0.10$
2	419087 .58	125397 6.40	–	41908 7.87	12539 76.92	–	Метод спутниковых геодезических измерений (определений)	$M_t = \sqrt{(0.07^2 + 0.07^2)} = 0.10$
3	419094 .88	125397 5.25	–	41909 5.17	12539 75.77	–	Метод спутниковых геодезических измерений	$M_t = \sqrt{(0.07^2 + 0.07^2)} = 0.10$

							(определений)	
4	419095 .46	125397 8.90	–	41909 5.75	12539 79.42	–	Метод спутниковых геодезических измерений (определений)	$Mt=\sqrt{(0.07^2+0.07^2)}=0.10$
5	419088 .10	125398 0.07	–	41908 8.39	12539 80.59	–	Метод спутниковых геодезических измерений (определений)	$Mt=\sqrt{(0.07^2+0.07^2)}=0.10$
6	419088 .06	125397 9.77	–	41908 8.35	12539 80.29	–	Метод спутниковых геодезических измерений (определений)	$Mt=\sqrt{(0.07^2+0.07^2)}=0.10$
7	419085 .62	125398 0.12	–	41908 5.91	12539 80.64	–	Метод спутниковых геодезических измерений (определений)	$Mt=\sqrt{(0.07^2+0.07^2)}=0.10$
8	419086 .21	125398 4.28	–	41908 6.50	12539 84.80	–	Метод спутниковых геодезических измерений (определений)	$Mt=\sqrt{(0.07^2+0.07^2)}=0.10$
9	419078 .54	125398 5.37	–	41907 8.83	12539 85.89	–	Метод спутниковых геодезических измерений (определений)	$Mt=\sqrt{(0.07^2+0.07^2)}=0.10$
10	419077 .90	125398 0.91	–	41907 8.19	12539 81.43	–	Метод спутниковых геодезических измерений (определений)	$Mt=\sqrt{(0.07^2+0.07^2)}=0.10$
11	419081 .08	125398 0.46	–	41908 1.37	12539 80.98	–	Метод спутниковых геодезических измерений (определений)	$Mt=\sqrt{(0.07^2+0.07^2)}=0.10$
12	419080 .16	125397 3.99	–	41908 0.45	12539 74.51	–	Метод спутниковых геодезических измерений (определений)	$Mt=\sqrt{(0.07^2+0.07^2)}=0.10$
1	419087 .10	125397 3.04	–	41908 7.39	12539 73.56	–	Метод спутниковых геодезических	$Mt=\sqrt{(0.07^2+0.07^2)}=0.10$

							измерений (определений)	
2. Иные сведения об объекте недвижимости с кадастровым номером 48:19:6340104:355								
1.–								
3. Пояснения к сведениям об объекте недвижимости с кадастровым номером 48:19:6340104:355								
1. –								
Сведения о зданиях, сооружениях, объектах незавершенного строительства, необходимые для исправления реестровых ошибок в сведениях об описании их местоположения								
1. Сведения о характерных точках контура Здание								
вид объекта недвижимости (здание, сооружение, объект незавершенного строительства)								
с кадастровым номером <u>48:19:6340104:356</u>								
Система координат <u>МСК-48, зона 1</u>						Зона № <u>1</u>		
Обозначение характерных точек контура	Содержащиеся в Едином государственном реестре недвижимости			Определены в ходе выполнения комплексных кадастровых работ			Метод определения координат	Формулы, примененные для расчета средней квадратической погрешности определения координат характерных точек (M_t), м, с подставленными в такие формулы значениями и итоговые (вычисленные) значения M_t , м
	координаты, м		радиус, м	координаты, м		радиус, м		
	X	Y	R	X	Y	R		
1	2	3	4	5	6	7	8	9
1	419090 .19	125396 4.49	–	41909 0.48	12539 65.01	–	Метод спутниковых геодезических измерений (определений)	$M_t = \sqrt{(0.07^2 + 0.07^2)} = 0.10$
2	419090 .80	125396 8.74	–	41909 1.09	12539 69.26	–	Метод спутниковых геодезических измерений (определений)	$M_t = \sqrt{(0.07^2 + 0.07^2)} = 0.10$
3	419086 .57	125396 9.35	–	41908 6.86	12539 69.87	–	Метод спутниковых геодезических измерений (определений)	$M_t = \sqrt{(0.07^2 + 0.07^2)} = 0.10$

1	2	3	4	5	6	7	8	9
1	419096 .60	125408 8.68	–	41909 5.65	12540 88.72	–	Метод спутниковых геодезических измерений (определений)	$Mt=\sqrt{(0.07^2+0.07^2)}=0.10$
2	419096 .08	125408 4.36	–	41909 5.02	12540 84.41	–	Метод спутниковых геодезических измерений (определений)	$Mt=\sqrt{(0.07^2+0.07^2)}=0.10$
3	419098 .61	125408 4.06	–	41909 7.54	12540 84.05	–	Метод спутниковых геодезических измерений (определений)	$Mt=\sqrt{(0.07^2+0.07^2)}=0.10$
4	419097 .87	125407 7.83	–	41909 6.64	12540 77.84	–	Метод спутниковых геодезических измерений (определений)	$Mt=\sqrt{(0.07^2+0.07^2)}=0.10$
5	419104 .94	125407 6.98	–	41910 3.69	12540 76.81	–	Метод спутниковых геодезических измерений (определений)	$Mt=\sqrt{(0.07^2+0.07^2)}=0.10$
6	419106 .20	125408 7.54	–	41910 5.21	12540 87.34	–	Метод спутниковых геодезических измерений (определений)	$Mt=\sqrt{(0.07^2+0.07^2)}=0.10$
7	419101 .99	125408 8.04	–	41910 1.02	12540 87.94	–	Метод спутниковых геодезических измерений (определений)	$Mt=\sqrt{(0.07^2+0.07^2)}=0.10$
8	419102 .11	125408 9.04	–	41910 1.16	12540 88.94	–	Метод спутниковых геодезических измерений (определений)	$Mt=\sqrt{(0.07^2+0.07^2)}=0.10$
9	419100 .46	125408 9.24	–	41909 9.52	12540 89.18	–	Метод спутниковых геодезических измерений (определений)	$Mt=\sqrt{(0.07^2+0.07^2)}=0.10$
10	419100 .34	125408 8.24	–	41909 9.37	12540 88.19	–	Метод спутниковых геодезических измерений (определений)	$Mt=\sqrt{(0.07^2+0.07^2)}=0.10$

1	419096 .60	125408 8.68	–	41909 5.65	12540 88.72	–	Метод спутниковых геодезических измерений (определений)	$M_t = \sqrt{(0.07^2 + 0.07^2)} = 0.10$
---	---------------	----------------	---	---------------	----------------	---	---	---

2. Иные сведения об объекте недвижимости с кадастровым номером 48:19:6340104:39

1.–

3. Пояснения к сведениям об объекте недвижимости с кадастровым номером 48:19:6340104:39

1. –

Сведения о зданиях, сооружениях, объектах незавершенного строительства, необходимые для исправления реестровых ошибок в сведениях об описании их местоположения

1. Сведения о характерных точках контура Здание

вид объекта недвижимости (здание, сооружение, объект незавершенного строительства)

с кадастровым номером 48:19:6340104:74

Система координат МСК-48, зона 1

Зона № 1

Обозначение характерных точек контура	Содержащиеся в Едином государственном реестре недвижимости			Определены в ходе выполнения комплексных кадастровых работ			Метод определения координат	Формулы, примененные для расчета средней квадратической погрешности определения координат характерных точек (M_t), м, с подставленными в такие формулы значениями и итоговые (вычисленные) значения M_t , м
	координаты, м		радиус, м	координаты, м		радиус, м		
	X	Y	R	X	Y	R		
1	2	3	4	5	6	7	8	9
1	419191 .35	125411 9.16	–	41919 1.94	12541 19.07	–	Метод спутниковых геодезических измерений (определений)	$M_t = \sqrt{(0.07^2 + 0.07^2)} = 0.10$
2	419190 .14	125411 1.32	–	41919 0.73	12541 11.23	–	Метод спутниковых геодезических измерений (определений)	$M_t = \sqrt{(0.07^2 + 0.07^2)} = 0.10$
3	419198 .00	125411 0.11	–	41919 8.59	12541 10.02	–	Метод спутниковых геодезических измерений	$M_t = \sqrt{(0.07^2 + 0.07^2)} = 0.10$

							(определений)	
4	419197 .65	125410 7.83	–	41919 8.24	12541 07.74	–	Метод спутниковых геодезических измерений (определений)	$Mt=\sqrt{(0.07^2+0.07^2)}=0.10$
5	419200 .25	125410 7.43	–	41920 0.84	12541 07.34	–	Метод спутниковых геодезических измерений (определений)	$Mt=\sqrt{(0.07^2+0.07^2)}=0.10$
6	419200 .60	125410 9.71	–	41920 1.19	12541 09.62	–	Метод спутниковых геодезических измерений (определений)	$Mt=\sqrt{(0.07^2+0.07^2)}=0.10$
7	419202 .56	125410 9.40	–	41920 3.15	12541 09.31	–	Метод спутниковых геодезических измерений (определений)	$Mt=\sqrt{(0.07^2+0.07^2)}=0.10$
8	419203 .74	125411 7.06	–	41920 4.33	12541 16.97	–	Метод спутниковых геодезических измерений (определений)	$Mt=\sqrt{(0.07^2+0.07^2)}=0.10$
9	419196 .81	125411 8.11	–	41919 7.40	12541 18.02	–	Метод спутниковых геодезических измерений (определений)	$Mt=\sqrt{(0.07^2+0.07^2)}=0.10$
10	419196 .84	125411 8.32	–	41919 7.43	12541 18.23	–	Метод спутниковых геодезических измерений (определений)	$Mt=\sqrt{(0.07^2+0.07^2)}=0.10$
1	419191 .35	125411 9.16	–	41919 1.94	12541 19.07	–	Метод спутниковых геодезических измерений (определений)	$Mt=\sqrt{(0.07^2+0.07^2)}=0.10$

2. Иные сведения об объекте недвижимости с кадастровым номером 48:19:6340104:74

1.–

3. Пояснения к сведениям об объекте недвижимости с кадастровым номером 48:19:6340104:74

1.–

Сведения о зданиях, сооружениях, объектах незавершенного строительства, необходимые для исправления

**реестровых ошибок в сведениях
об описании их местоположения**

1. Сведения о характерных точках контура Здание

вид объекта недвижимости (здание, сооружение, объект незавершенного строительства)

с кадастровым номером 48:19:6340104:75

Система координат МСК-48, зона 1

Зона № 1

Обозначение характерных точек контура	Содержащиеся в Едином государственном реестре недвижимости		Определены в ходе выполнения комплексных кадастровых работ				Метод определения координат	Формулы, примененные для расчета средней квадратической погрешности определения координат характерных точек (M_t), м, с подставленными в такие формулы значениями и итоговые (вычисленные) значения M_t , м
	координаты, м		радиус, м		координаты, м			
	X	Y	R	X	Y	R		
1	2	3	4	5	6	7	8	9
1	419195 .76	125412 9.59	–	41919 6.35	12541 29.50	–	Метод спутниковых геодезических измерений (определений)	$M_t = \sqrt{(0.07^2 + 0.07^2)} = 0.10$
2	419195 .06	125412 4.98	–	41919 5.65	12541 24.89	–	Метод спутниковых геодезических измерений (определений)	$M_t = \sqrt{(0.07^2 + 0.07^2)} = 0.10$
3	419197 .72	125412 4.57	–	41919 8.31	12541 24.48	–	Метод спутниковых геодезических измерений (определений)	$M_t = \sqrt{(0.07^2 + 0.07^2)} = 0.10$
4	419197 .43	125412 2.66	–	41919 8.02	12541 22.57	–	Метод спутниковых геодезических измерений (определений)	$M_t = \sqrt{(0.07^2 + 0.07^2)} = 0.10$
5	419197 .63	125412 2.63	–	41919 8.22	12541 22.54	–	Метод спутниковых геодезических измерений (определений)	$M_t = \sqrt{(0.07^2 + 0.07^2)} = 0.10$

6	419197 .47	125412 1.64	–	41919 8.06	12541 21.55	–	Метод спутниковых геодезических измерений (определений)	$Mt=\sqrt{(0.07^2+0.07^2)}=0.10$
7	419200 .67	125412 1.14	–	41920 1.25	12541 21.06	–	Метод спутниковых геодезических измерений (определений)	$Mt=\sqrt{(0.07^2+0.07^2)}=0.10$
8	419200 .12	125411 7.61	–	41920 0.71	12541 17.52	–	Метод спутниковых геодезических измерений (определений)	$Mt=\sqrt{(0.07^2+0.07^2)}=0.10$
9	419203 .74	125411 7.06	–	41920 4.33	12541 16.97	–	Метод спутниковых геодезических измерений (определений)	$Mt=\sqrt{(0.07^2+0.07^2)}=0.10$
10	419205 .00	125412 5.27	–	41920 5.59	12541 25.18	–	Метод спутниковых геодезических измерений (определений)	$Mt=\sqrt{(0.07^2+0.07^2)}=0.10$
11	419201 .25	125412 5.84	–	41920 1.84	12541 25.75	–	Метод спутниковых геодезических измерений (определений)	$Mt=\sqrt{(0.07^2+0.07^2)}=0.10$
12	419201 .68	125412 8.67	–	41920 2.27	12541 28.58	–	Метод спутниковых геодезических измерений (определений)	$Mt=\sqrt{(0.07^2+0.07^2)}=0.10$
1	419195 .76	125412 9.59	–	41919 6.35	12541 29.50	–	Метод спутниковых геодезических измерений (определений)	$Mt=\sqrt{(0.07^2+0.07^2)}=0.10$

2. Иные сведения об объекте недвижимости с кадастровым номером 48:19:6340104:75

1.–

3. Пояснения к сведениям об объекте недвижимости с кадастровым номером 48:19:6340104:75

1.–

Сведения о зданиях, сооружениях, объектах незавершенного строительства, необходимые для исправления реестровых ошибок в сведениях об описании их местоположения

1. Сведения о характерных точках контура Здание

вид объекта недвижимости (здание, сооружение, объект незавершенного строительства)

с кадастровым номером 48:19:6340104:76

Система координат МСК-48, зона 1

Зона № 1

Обозначение характерных точек контура	Содержащиеся в Едином государственном реестре недвижимости		Определены в ходе выполнения комплексных кадастровых работ			Метод определения координат	Формулы, примененные для расчета средней квадратической погрешности определения координат характерных точек (M_t), м, с подставленными в такие формулы значениями и итоговые (вычисленные) значения M_t , м	
	координаты, м		радиус, м	координаты, м				радиус, м
	X	Y	R	X	Y			R
1	2	3	4	5	6	7	8	9
1	419190.03	125412.739	–	41919.062	12541.2730	–	Метод спутниковых геодезических измерений (определений)	$M_t = \sqrt{(0.07^2 + 0.07^2)} = 0.10$
2	419189.20	125412.197	–	41918.979	12541.2188	–	Метод спутниковых геодезических измерений (определений)	$M_t = \sqrt{(0.07^2 + 0.07^2)} = 0.10$
3	419191.72	125412.158	–	41919.231	12541.2149	–	Метод спутниковых геодезических измерений (определений)	$M_t = \sqrt{(0.07^2 + 0.07^2)} = 0.10$
4	419191.35	125411.916	–	41919.194	12541.1907	–	Метод спутниковых геодезических измерений (определений)	$M_t = \sqrt{(0.07^2 + 0.07^2)} = 0.10$
5	419196.84	125411.832	–	41919.743	12541.1823	–	Метод спутниковых геодезических измерений (определений)	$M_t = \sqrt{(0.07^2 + 0.07^2)} = 0.10$
6	419196.81	125411.811	–	41919.740	12541.1802	–	Метод спутниковых геодезических измерений	$M_t = \sqrt{(0.07^2 + 0.07^2)} = 0.10$

							(определений)	
7	419200 .12	125411 7.60	–	41920 0.71	12541 17.52	–	Метод спутниковых геодезических измерений (определений)	$Mt=\sqrt{(0.07^2+0.07^2)}=0.10$
8	419200 .66	125412 1.15	–	41920 1.25	12541 21.06	–	Метод спутниковых геодезических измерений (определений)	$Mt=\sqrt{(0.07^2+0.07^2)}=0.10$
9	419197 .47	125412 1.64	–	41919 8.06	12541 21.55	–	Метод спутниковых геодезических измерений (определений)	$Mt=\sqrt{(0.07^2+0.07^2)}=0.10$
10	419197 .63	125412 2.63	–	41919 8.22	12541 22.54	–	Метод спутниковых геодезических измерений (определений)	$Mt=\sqrt{(0.07^2+0.07^2)}=0.10$
11	419195 .83	125412 2.91	–	41919 6.42	12541 22.82	–	Метод спутниковых геодезических измерений (определений)	$Mt=\sqrt{(0.07^2+0.07^2)}=0.10$
12	419195 .98	125412 3.86	–	41919 6.57	12541 23.77	–	Метод спутниковых геодезических измерений (определений)	$Mt=\sqrt{(0.07^2+0.07^2)}=0.10$
13	419194 .59	125412 4.08	–	41919 5.18	12541 23.99	–	Метод спутниковых геодезических измерений (определений)	$Mt=\sqrt{(0.07^2+0.07^2)}=0.10$
14	419194 .87	125412 5.89	–	41919 5.46	12541 25.80	–	Метод спутниковых геодезических измерений (определений)	$Mt=\sqrt{(0.07^2+0.07^2)}=0.10$
15	419192 .87	125412 6.21	–	41919 3.46	12541 26.12	–	Метод спутниковых геодезических измерений (определений)	$Mt=\sqrt{(0.07^2+0.07^2)}=0.10$
16	419192 .98	125412 6.93	–	41919 3.57	12541 26.84	–	Метод спутниковых геодезических измерений (определений)	$Mt=\sqrt{(0.07^2+0.07^2)}=0.10$

							измерений (определений)	
1	419190 .03	125412 7.39	–	41919 0.62	12541 27.30	–	Метод спутниковых геодезических измерений (определений)	$M_t = \sqrt{(0.07^2 + 0.07^2)} = 0.10$

2. Иные сведения об объекте недвижимости с кадастровым номером 48:19:6340104:76

1.–

3. Пояснения к сведениям об объекте недвижимости с кадастровым номером 48:19:6340104:76

1.–

Сведения о зданиях, сооружениях, объектах незавершенного строительства, необходимые для исправления реестровых ошибок в сведениях об описании их местоположения

1. Сведения о характерных точках контура Здание

вид объекта недвижимости (здание, сооружение, объект незавершенного строительства)

с кадастровым номером 48:19:6340104:70

Система координат МСК-48, зона 1

Зона № 1

Обозначение характерных точек контура	Содержащиеся в Едином государственном реестре недвижимости			Определены в ходе выполнения комплексных кадастровых работ			Метод определения координат	Формулы, примененные для расчета средней квадратической погрешности определения координат характерных точек (M_t), м, с подставленными в такие формулы значениями и итоговые (вычисленные) значения M_t , м
	координаты, м		радиус, м	координаты, м		радиус, м		
	X	Y	R	X	Y	R		
1	2	3	4	5	6	7	8	9
1	419211 .96	125420 0.71	–	41921 2.52	12542 00.61	–	Метод спутниковых геодезических измерений (определений)	$M_t = \sqrt{(0.07^2 + 0.07^2)} = 0.10$
2	419212 .55	125420 4.27	–	41921 3.11	12542 04.17	–	Метод спутниковых геодезических измерений (определений)	$M_t = \sqrt{(0.07^2 + 0.07^2)} = 0.10$

3	419212 .39	125420 4.53	–	41921 2.95	12542 04.43	–	Метод спутниковых геодезических измерений (определений)	$Mt=\sqrt{(0.07^2+0.07^2)}=0.10$
4	419207 .43	125420 5.38	–	41920 7.99	12542 05.28	–	Метод спутниковых геодезических измерений (определений)	$Mt=\sqrt{(0.07^2+0.07^2)}=0.10$
5	419207 .84	125420 7.66	–	41920 8.40	12542 07.56	–	Метод спутниковых геодезических измерений (определений)	$Mt=\sqrt{(0.07^2+0.07^2)}=0.10$
6	419204 .15	125420 8.24	–	41920 4.71	12542 08.14	–	Метод спутниковых геодезических измерений (определений)	$Mt=\sqrt{(0.07^2+0.07^2)}=0.10$
7	419203 .74	125420 5.97	–	41920 4.30	12542 05.87	–	Метод спутниковых геодезических измерений (определений)	$Mt=\sqrt{(0.07^2+0.07^2)}=0.10$
8	419200 .13	125420 6.58	–	41920 0.69	12542 06.48	–	Метод спутниковых геодезических измерений (определений)	$Mt=\sqrt{(0.07^2+0.07^2)}=0.10$
9	419199 .46	125420 2.73	–	41920 0.02	12542 02.63	–	Метод спутниковых геодезических измерений (определений)	$Mt=\sqrt{(0.07^2+0.07^2)}=0.10$
10	419204 .16	125420 1.89	–	41920 4.72	12542 01.79	–	Метод спутниковых геодезических измерений (определений)	$Mt=\sqrt{(0.07^2+0.07^2)}=0.10$
11	419205 .84	125420 1.21	–	41920 6.40	12542 01.11	–	Метод спутниковых геодезических измерений (определений)	$Mt=\sqrt{(0.07^2+0.07^2)}=0.10$
12	419207 .12	125420 0.99	–	41920 7.68	12542 00.89	–	Метод спутниковых геодезических измерений (определений)	$Mt=\sqrt{(0.07^2+0.07^2)}=0.10$

13	419207 .18	125420 1.48	–	41920 7.74	12542 01.38	–	Метод спутниковых геодезических измерений (определений)	$Mt=\sqrt{(0.07^2+0.07^2)}=0.10$
1	419211 .96	125420 0.71	–	41921 2.52	12542 00.61	–	Метод спутниковых геодезических измерений (определений)	$Mt=\sqrt{(0.07^2+0.07^2)}=0.10$

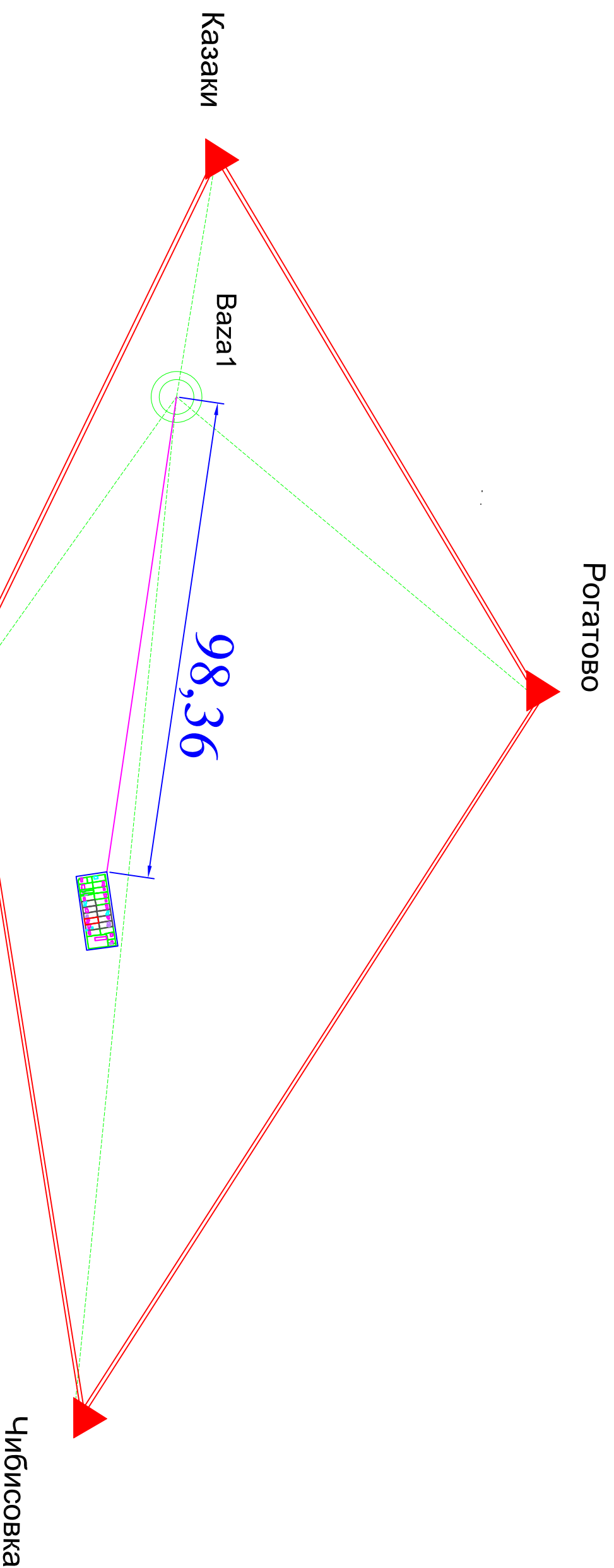

2. Иные сведения об объекте недвижимости с кадастровым номером 48:19:6340104:70

1.–

3. Пояснения к сведениям об объекте недвижимости с кадастровым номером 48:19:6340104:70

1.–

Схема геодезических построений



УСЛОВНЫЕ ОБОЗНАЧЕНИЯ И ЗНАКИ










-  - обозначение точки съемочного обоснования (базовые станции)
-  - местоположение которых определено с помощью спутникового оборудования
-  - направление на пункты ГТС
-  - направление на съемочные точки
-  - расстояние от точки съемочного обоснования до объекта работ
-  - Пункт государственной геодезической сети
-  - исправно
-  - твердое направление между двумя опорно-межевыми знаками
-  - Обозначение земельного участка

Схема границ земельных участков



Условные обозначения:

- границы земельных участков в отношении которых выполнялись комплексные кадастровые работы в связи с уточнением местоположения границ и площади
- границы земельных участков, сведения о которых внесены в Единый государственный реестр недвижимости, но в отношении которых комплексные кадастровые работы не выполнялись
- граница кадастрового деления
- контуры зданий, сооружений, объектов незавершенного строительства, сведения о которых внесены в Единый государственный реестр недвижимости, но в отношении которых комплексные кадастровые работы не выполнялись
- границы муниципальных образований и (или) границы населенных пунктов
- Кадастровый номер объекта недвижимости
- Номер кадастрового квартала
- н1У ● - обозначение характерной точки границы земельных участков
- контуры зданий, сооружений, объектов незавершенного строительства, сведения о которых внесены в Единый государственный реестр недвижимости, в отношении которых проводились комплексные кадастровые работы
- граница зоны с особыми условиями использования территории
- граница территориальных зон
- границы земельных участков в отношении которых выполнялись комплексные кадастровые работы в связи с исправлением реестровых ошибок в сведениях о местоположении их границ
- контуры зданий, сооружений, объектов незавершенного строительства, сведения о которых внесены в Единый государственный реестр недвижимости, в отношении которых проводились комплексные кадастровые работы
- контуры зданий, сооружений, объектов незавершенного строительства, сведения о которых внесены в Единый государственный реестр недвижимости, в отношении которых проводились комплексные кадастровые работы в связи с исправлением реестровых ошибок в сведениях об описании их местоположения
- неявленные объекты недвижимости
- элементы информационной адресной системы

Масштаб 1:1000
Система координат: МСК-48, зона 1

48:19:0000000:6234